

**PLAN XERAL DE ORDENACIÓN MUNICIPAL**  
**C O N C E L L O D O C O R G O**



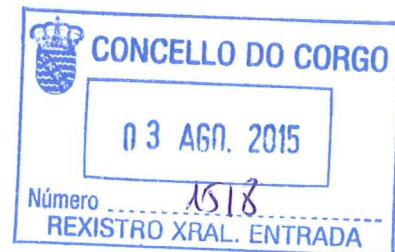
Documento de corrección da Orde do 19/05/2015  
da Consellería de Medio Ambiente, Territorio e  
Infraestruturas, aprobado definitivamente pola mesma con  
data 11/09/2015.

A xefa do Servizo de Planificación Urbanística III

Lucía Linares Yáñez

**TOMO VIII ( I )**

**CATÁLOGO DE BENS PROTEXIDOS**



DILIGENCIA: El pleno, en sesión de  
30/07/2015, aprobó provisionalmente este  
documento, en cumplimiento de la orden  
19/05/2015, de la CMATI, por la que se  
aprobó definitivamente de manera parcial el  
PXOM del Corgo.  
O Corgo, 3 de agosto de 2015.  
EL SECRETARIO:  
FDO: Marco Antonio García Gabilán Sangil

DIRECTOR DO EQUIPO : ANTONIO DE VEGA RODRÍGUEZ, ARQUITECTO

# CATÁLOGO DE BENS PROTEXIDOS

## ÍNDICE XERAL (I)

Documento de corrección da Orde do 19/05/2015  
da Consellería de Medio Ambiente, Territorio e  
Infraestruturas, aprobado definitivamente pola mesma con  
data 11/09/2015.

A xefa do Servizo de Planificación Urbanística III



Lucía Linares Yáñez

DILIGENCIA: El pleno, en sesión de  
30/07/2015, aprobó provisionalmente este  
documento, en cumplimiento de la orden  
19/05/2015, de la CMATI, por la que se  
aprobó definitivamente de manera parcial el  
PXOM del Corgo.  
O Corgo, 2 de agosto de 2015.  
EL SECRETARIO:  
FDO: Marco Antonio Garcia Gabilán Sangil

### 1.- XACEMENTOS ARQUEOLÓXICOS

### 2.- ARQUITECTURA

- 2.1 - ARQUITECTURA POPULAR
- 2.2 - ARQUITECTURA RELIXIOSA
- 2.3 - ARQUITECTURA CIVIL

# CATÁLOGO DE BENS PROTEXIDOS XACEMENTOS ARQUEOLÓXICOS ÍNDICE

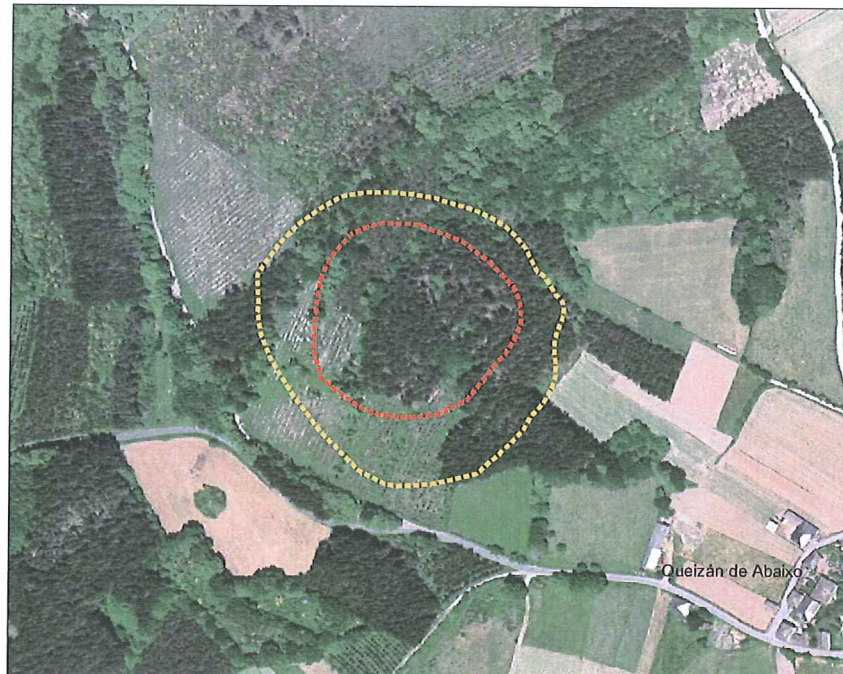
Documento de corrección da Orde do 19/05/2015  
da Consellería de Medio Ambiente, Territorio e  
Infraestruturas, aprobado definitivamente pola mesma con  
data 11/09/2015.

A xefa do Servizo de Planificación Urbanística III

  
Lucía Linares Yáñez

DILIGENCIA: El pleno, en sesión de  
30/07/2015, aprobó provisionalmente este  
documento, en cumplimiento de la orden  
19/05/2015, de la CMATI, por la que se  
aprobó definitivamente de manera parcial el  
PXOM del Corgo.  
O Corgo, 3 de agosto de 2015.  
EL SECRETARIO:  
FDO: Marco Antonio García Gabilán Sangil

- 1-01 - CASTRO DE QUEIZÁN (QUEIZÁN DE ABAIXO-STA. Mª DE QUEIZÁN)
- 1-02 - SARTEGOS DE QUEIZÁN DE ABAIXO (ANTIGA CAPELA DE STA. MARIÑA-STA. Mª DE QUEIZÁN)
- 1-03 - SARTEGO DE QUEIZÁN DE ARRIBA (CAMPO DA IGREXA DE STA MARIÑA-STA. Mª DE QUEIZÁN)
- 1-04 - AGRA DOS CASTROS (ARXEMIL-SAN PEDRO DE ARXEMIL)
- 1-05 - SARTEGOS DE A GROBA (PEDRAFITA-SAN MIGUEL DE PEDRAFITA)
- 1-06 - OS CASTROS DE ARXEMIL (ARXEMIL-SAN PEDRO DE ARXEMIL)
- 1-07 - CASTRO DE BARRIO (O CASTRO-BARRIO-SANTIAGO DE FONTEITA)
- 1-08 - CASTRO DA CROA (COTO-SAN MARTÍN DE FOLGOSA)
- 1-09 - CASTRO DE RAMIL (ESTACIÓN-SANTIAGO DE LAXOSA)
- 1-10 - CASTRO DE BERGAZO (BERGAZO-SAN FIZ DE BERGAZO)
- 1-11 - CROA DE CHAMOSO (CHAMOSO-SAN CRISTOVO DE CHAMOSO)
- 1-12 - SARTEGOS DE CHAMOSO (SAN CRISTOVO CHAMOSO)
- 1-13 - CASTRO DE TRAS DA ZORRA (A LAGOA, LOUSADO-SANTIAGO DE LAXOSA)
- 1-14 - SARTEGOS DE CABREIROS (CABREIROS-STA. Mª DE CABREIROS)
- 1-15 - O CASTRILLÓN (CASTRILLÓN- SAN SALVADOR DE CASTRILLÓN)
- 1-16 - NECRÓPOLIS EN FRANQUEÁN (FRANQUEÁN-STA. Mª DE FRANQUEÁN)
- 1-17 - MEDORRA DO RAPATOXO (SAN ESTEVO-SAN ESTEVO DE FOLGOSA)
- 1-18 - A CROA DE GOMEÁN (GOMEÁN-SANTIAGO DE GOMEÁN)
- 1-19 - CASTRO DE REVEIRAO (VILANOVA-SAN PEDRO FIZ DE PARADELA)
- 1-20 - CASTRO DE CERDEIRIÑA (VILANOVA-SAN PEDRO FIZ DE PARADELA)
- 1-21 - MONTE NO ALTO DA MEDORRA (CORGO-SAN XOÁN DO CORGO)
- 1-22 - CASTRO DE SAN COSME (MANÁN-SAN COSME DE MANÁN)
- 1-23 - MEDORRA PEQUENA (SAN ANDRÉS-SAN ANDRÉS DE CHAMOSO)
- 1-24 - MEDORRA GRANDE (SAN ANDRÉS-SAN ANDRES DE CHAMOSO)
- 1-25 - MEDORRA GRANDE (CORGO-SAN XOÁN DO CORGO)
- 1-26 - MEDORRA PEQUENA (CORGO-SAN XOÁN DO CORGO)
- 1-27 - MÁMOA DO CARBALLIÑO (MATAFAXÍN-SANTIAGO DE GOMEÁN)
- 1-28 - MEDORRA DOS NOVOS (MATAFAXÍN DE ABAIXO-SANTIAGO DE GOMEÁN)
- 1-29 - O CASTRO (CASTRO-SANTIAGO DE GOMEÁN)
- 1-30 - CASTRO DE A GROVA (VILANOVA-SAN PEDRO FIZ DE PARADELA)
- 1-31 - CASTRO DE A ANSEÁN (CASTRO-SANTA CATALINA DE ANSEÁN)
- 1-32 - MEDORRA DE MONTE OUZAL - 01 (SANTALLA-SANTA EULALIA DO ALTO)
- 1-33 - MEDORRA DE MONTE OUZAL - 02 (SANTALLA-SANTA EULALIA DO ALTO)
- 1-34 - MEDORRA DE MONTE OUZAL - 04 (SANTALLA-SANTA EULALIA DO ALTO)
- 1-35 - MEDORRA DE MONTE OUZAL - 05 (SANTALLA-SANTA EULALIA DO ALTO)
- 1-36 - MEDORRA DE MONTE OUZAL - 08 (SANTALLA-SANTA EULALIA DO ALTO)
- 1-37 - OS CASTROS DE LENCE (LENCE-SANTA MARÍA DE MAREI)
- 1-38 - A CROA DE VILANOVA (VILANOVA-SANTA EULALIA DO ALTO)
- 1-39 - CASTRO DE VIGO (EIREXE-SANTA EULALIA DO ALTO)
- 1-40 - CASTRO DE FARNADEIROS (FARNADEIROS-SAN ESTEVO DE FARNADEIROS)
- 1-41 - TUMULO DA MEDORRA (PARADELA-SAN PEDRO SAN FIZ)
- 1-42 - TUMULO DAS CARREIRAS (VEIGA DE ANZUELOS- S. ESTEVO DE FOLGOSA)
- 1-43 - TUMULO 2 DAS CARREIRAS (VEIGA DE ANZUELOS- S. ESTEVO DE FOLGOSA)
- 1-44 - XACEMENTO DE BOCELO (BOCELO- STA. MARÍA DE MANÁN)
- 1-45 - TUMULO DE SABAREI (SABAREI- STA. MARÍA MAGDALENA)
- 1-46 - CASTRO DE FOLGOSA ( FOLGOSA - SAN MARTÍN )



I.- SITUACIÓN E ACCESO : Atópase ó Noroeste do lugar de Queizán de Abaixo, accedéndose dende este lugar a este recinto que ocupa o cumio dun outeiro, a unha altitude de 491.66m.

II.- ADSCRIPCIÓN TIPOLÓXICA E CULTURAL. DESCRIPCIÓN :

Castro - Asentamento fortificado - da Edade de Ferro, que ocupa o cumio dun outeiro, con recinto superior rodeado de muralla e terraplens, defendido ó leste e norte por tres terraplén concéntricos a xeito de pequenas terrazas. Presenta uns desniveis defensivos moi suavizados e abundante vexetación e arborado.

III.- PROTECCIÓN : GRADO II: INTEGRAL

IV.- CONSERVACIÓN : Presenta un estado de conservación deficiente.

V.- OBSERVACIÓNS : A defensa do recinto veuse alterada pola apertura dun acceso dente o surlleste, en dirección ó lugar de Queizán de Abaixo.

VI.- LOCALIZACIÓN : Coordenadas U.T.M.

X: 631.025  
Y: 4.760.460

Altitude s.n.m.: 491,66 m.

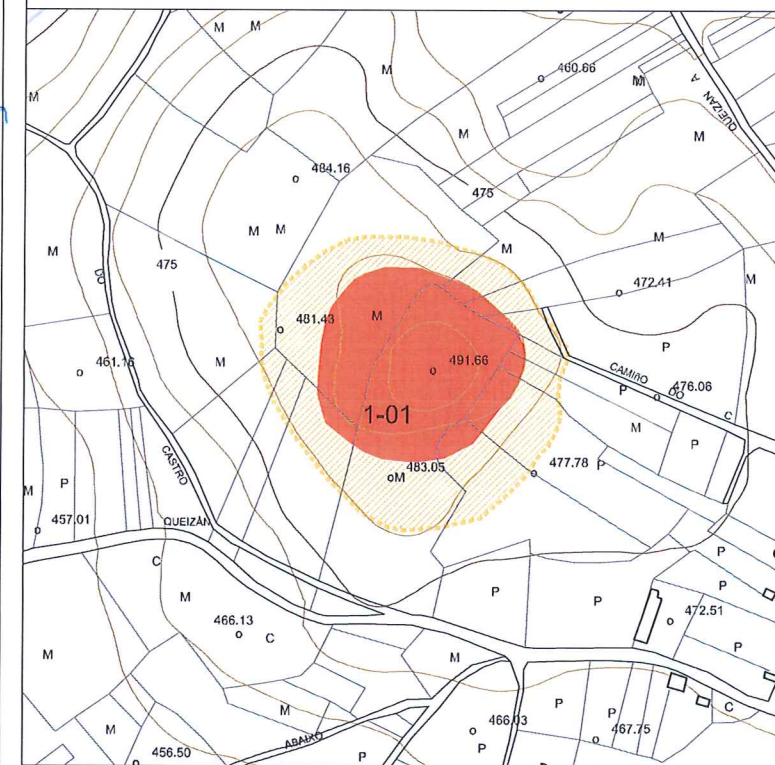
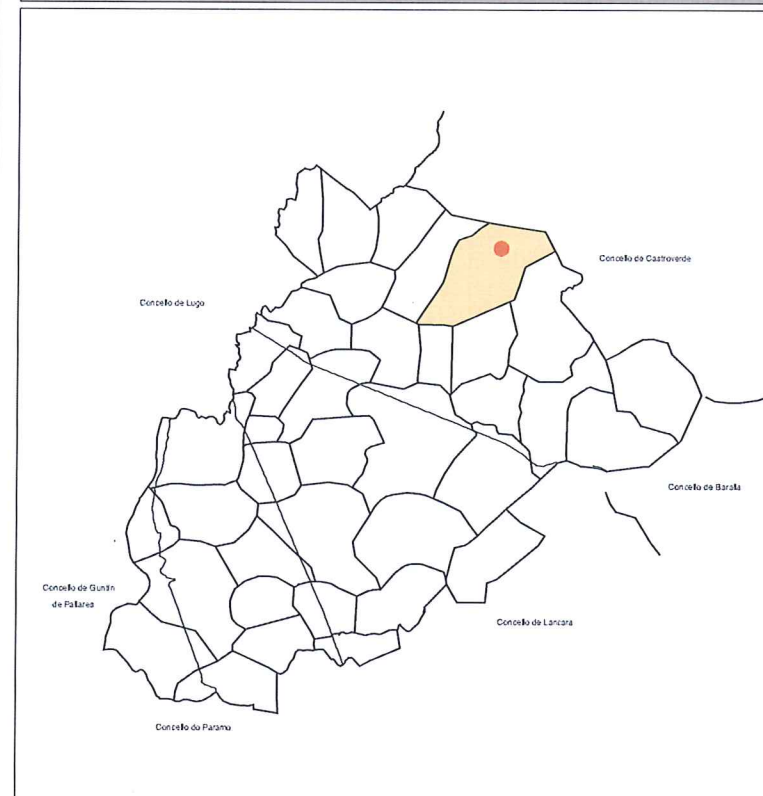
VII.- CLASIFICACIÓN DO SOLO NO QUE SE SITUA O BEN : SOLO RÚSTICO DE PROTECCIÓN DO PATRIMONIO

Documento de corrección da Orde do 19/05/2015 da Consellería de Medio Ambiente, Territorio e Infraestruturas, aprobado definitivamente pola mesma con data 11/09/2015.

A xefa do Servizo de Planificación Urbanística III

Lucía Linares Yáñez

DILIGENCIA: El pleno, en sesión de 30/07/2015, aprobó provisionalmente este documento, en cumplimiento de la orden 19/05/2015 de la CMATI, por la que se aprobó definitivamente de manera parcial el PXOM del Corgo.  
O Corgo, 3 de agosto de 2015.  
EL SECRETARIO:  
FDO: Marco Antonio Garcia Gabilán Sangil



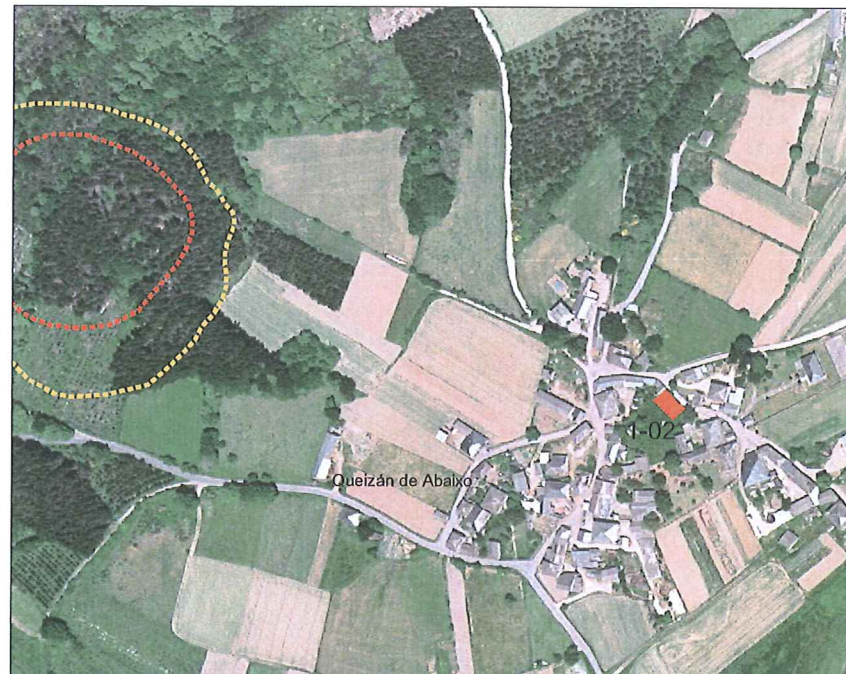
FOLLA 5 DE 35

E = 1/5.000

**ZONA DE PROTECCIÓN INTEGRAL**  
**ZONA DE RESPECTO**

CATÁLOGO DE BENS PROTEXIDOS

Nº DE CATÁLOGO	XACEMENTOS ARQUEOLÓXICOS
1-01	CASTRO DE QUEIZÁN
GA27014026	O CASTRO en QUEIZÁN DE ABAIXO ( Sta. Mª de QUEIZÁN )
PROTECCIÓN	GRADO II : INTEGRAL



I.- SITUACIÓN E ACCESO : Atópase no paraxe da antiga Capela de Santa Mariña en Queizán de Abaixo, Parroquia de Santa María de Queizán; a unha altitude de 476.80m.

II.- ADSCRIPCIÓN TIPOLOXICA E CULTURAL. DESCRIPCIÓN :  
 Conxunto de cinco sartegos de época medieval escavados na rocha granítica. Presentan unha tipoloxía antropomorfica. Na actualidade so é visible un dos sartegos, posiblemente pertencente a un neno dado o seu tamaño, estando o resto cubertos por cascallos, terra e vexetación.

III.- PROTECCIÓN : GRADO II: INTEGRAL

IV.- CONSERVACIÓN : Presenta un estado de conservación deficiente.

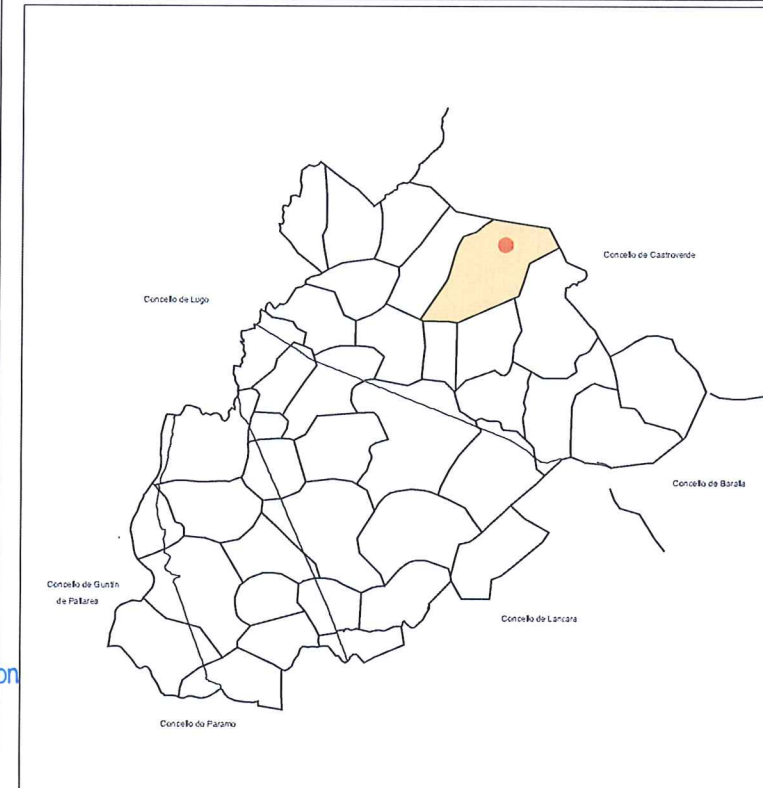
V.- OBSERVACIÓNS : Ningunha

VI.- LOCALIZACIÓN : Coordenadas U.T.M.  
 X: 631.390  
 Y: 4.760.345  
 Altitude s.n.m.: 476,80 m.

VII.- CLASIFICACIÓN DO SOLO NO QUE SE SITUA O BEN : SOLO DE NUCLEO RURAL HISTÓRICO TRADICIONAL

Documento de corrección da Orde do 19/05/2015 da Consellería de Medio Ambiente, Territorio e Infraestruturas, aprobado definitivamente pola mesma con data 11/09/2015. A xefa do Servizo de Planificación Urbanística III

Lucía Linares Yáñez

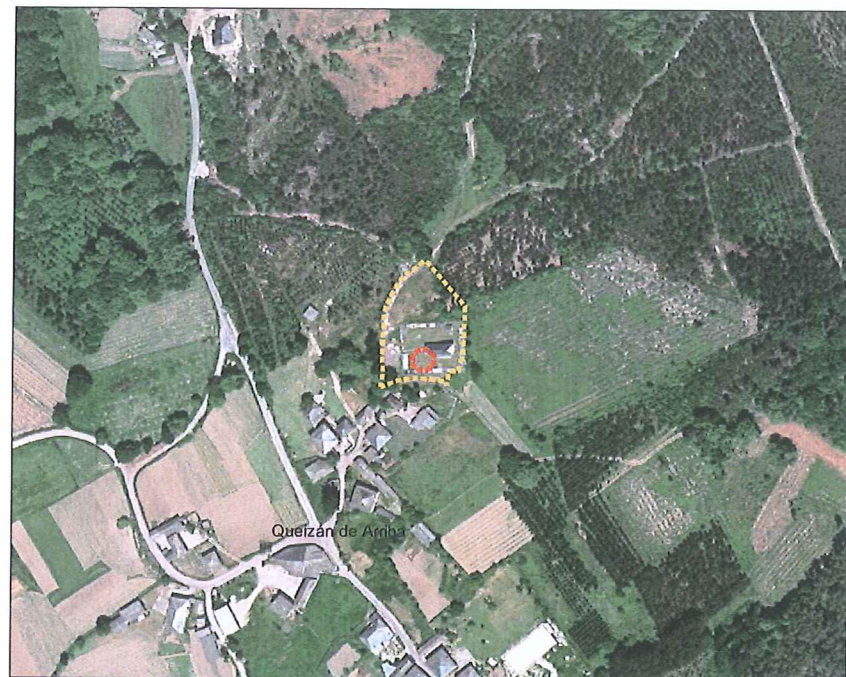


FOLLA 5 DE 35 E = 1/5.000

	ZONA DE PROTECCIÓN INTEGRAL
	ZONA DE RESPECTO

CATÁLOGO DE BENS PROTEXIDOS	
Nº DE CATÁLOGO	XACEMENTOS ARQUEOLÓXICOS
1-02	SARTEGOS DE QUEIZÁN DE ABAIXO
GA27014027	ANTIGA CAPELA DE Sta Mariña ( Sta. Mª de QUEIZÁN )
PROTECCIÓN	GRADO II : INTEGRAL

DILIGENCIA: El pleno, en sesión de 30/07/2015, aprobó provisionalmente este documento, en cumplimiento de la orden 19/05/2015 de la CMATI, por la que se aprobó definitivamente de manera parcial el PXOM del Corgo. O Corgo, 3 de agosto de 2015.  
 EL SECRETARIO:  
 FDO: Marco Antonio Garcia Gabilán Sangil



I.- SITUACIÓN E ACCESO : Atópase no Campo da Igrexa da Santa Mariña, no lugar de Queizán de Arriba, Parroquia de Santa María de Queizán; a unha altitude de 525.00m.

II.- ADSCRIPCIÓN TIPOLÓXICA E CULTURAL. DESCRIPCIÓN. :  
 Sartego de época medieval escavado na rocha granítica. Presenta unha tipoloxía antropomorfa. Está tapado pola terra e por vexetación, sendo so visible a zona da cabeza do sartego. Está orientado en dirección Leste-Oeste

Documento de corrección da Orde do 19/05/2015 da Consellería de Medio Ambiente, Territorio e Infraestruturas, aprobado definitivamente pola mesma con data 11/09/2015. A xefa do Servizo de Planificación Urbanística III

Lucía Linares Yáñez

III.- PROTECCIÓN : GRADO II: INTEGRAL

IV.- CONSERVACIÓN : Presenta un estado de conservación moi deficiente.

V.- OBSERVACIÓNS : Ningunha

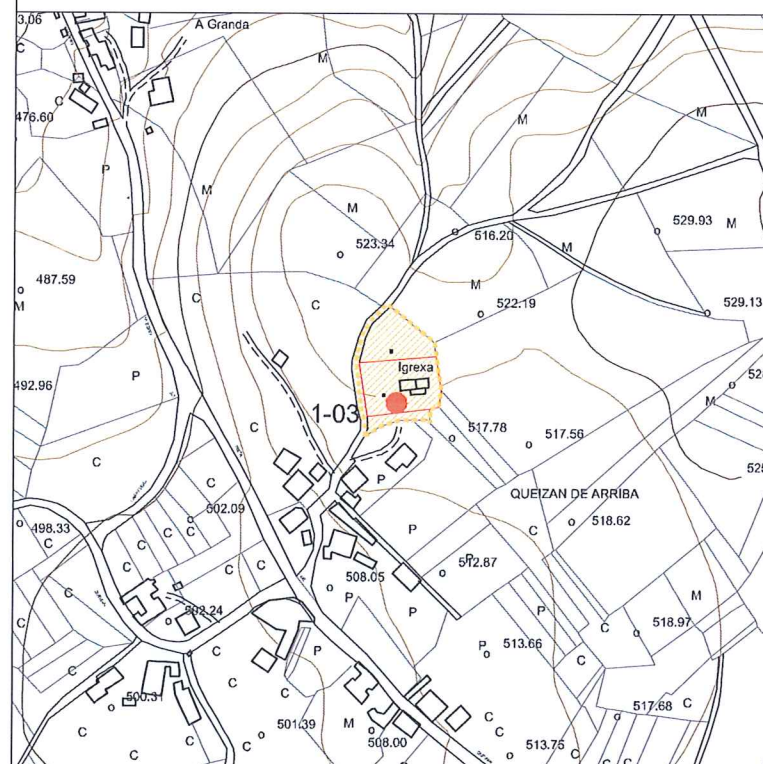
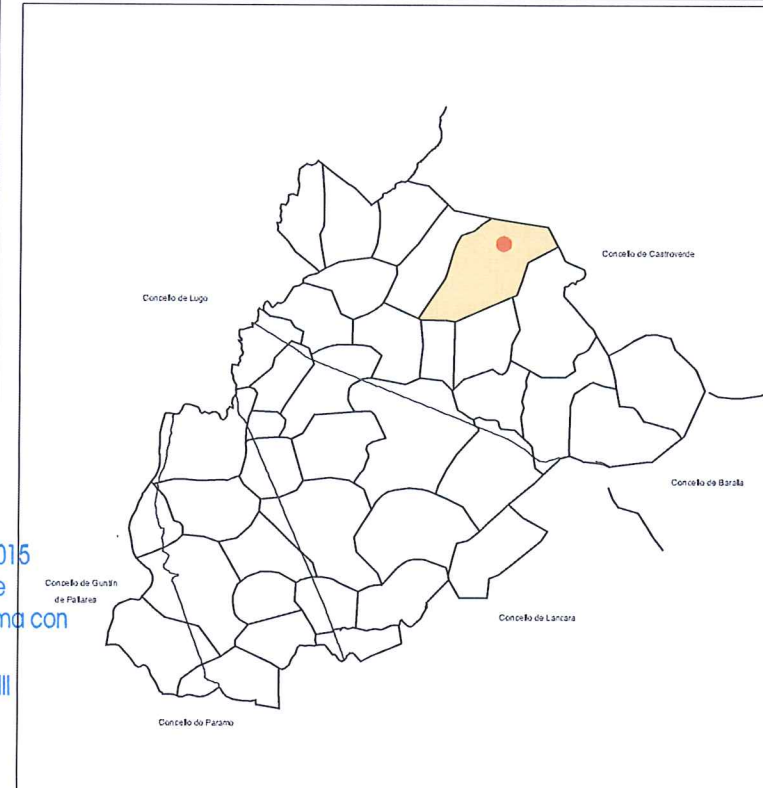
VI.-LOCALIZACIÓN : Coordenadas U.T.M.

X: 631.625  
 Y: 4.759.680



Altitude s.n.m.: 525 m.

DILIGENCIA: El pleno, en sesión de 30/07/2015, aprobó provisionalmente este documento, en cumplimiento de la orden 19/05/2015, de la CMATI, por la que se aprobó definitivamente de manera parcial el PXOM del Corgo. O Corgo, 3 de agosto de 2015.  
 EL SECRETARIO:  
 FDO: Marco Antonio Garcia Gabilán Sangil

VII.- CLASIFICACIÓN DO SOLO NO QUE SE SITUA O BEN : SOLO DE NUCLEO RURAL HISTÓRICO TRADICIONAL



CATÁLOGO DE BENS PROTEXIDOS	
Nº DE CATÁLOGO	XACEMENTOS ARQUEOLÓXICOS
1-03	SARTEGO DE QUEIZÁN DE ARRIBA
GA27014028	CAMPO DA IGREXA DE Sta Mariña ( Sta. Mª de QUEIZÁN )
PROTECCIÓN	GRADO II : INTEGRAL



I.- SITUACIÓN E ACCESO : Atópase ó Noroeste do lugar de Arxemil, na paraxe da Agra dos Castros, a unha altitude de 438.20m. Nun terreo rodeado por gándaras.

II.- ADSCRIPCIÓN TIPOLÓXICA E CULTURAL. DESCRIPCIÓN. :  
 Castro - Asentamento fortificado - da Edade de Ferro. Non se aprecian estruturas defensivas, está totalmente cuberto de vexetación e rodeado de terreos de gándara.  
 Trátase dun pequeno outeiro formado por afloramentos de rocha.

III.- PROTECCIÓN : GRADO III: RESPETO

Documento de corrección da Orde do 19/05/2015 da Consellería de Medio Ambiente, Territorio e Infraestruturas, aprobado definitivamente pola mesma con data 11/09/2015.

A xefa do Servizo de Planificación Urbanística III

  
 Lucía Linares Yáñez

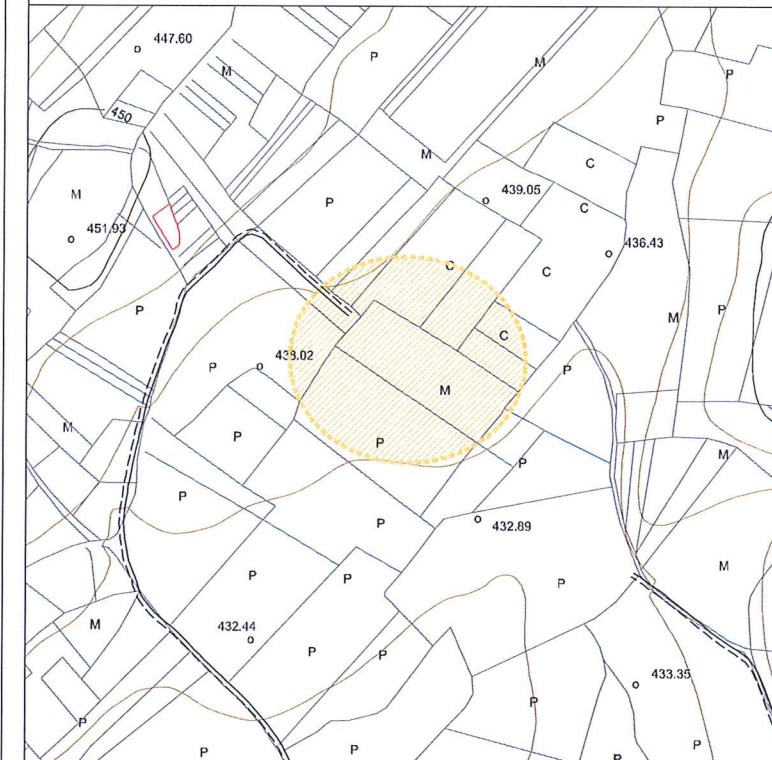
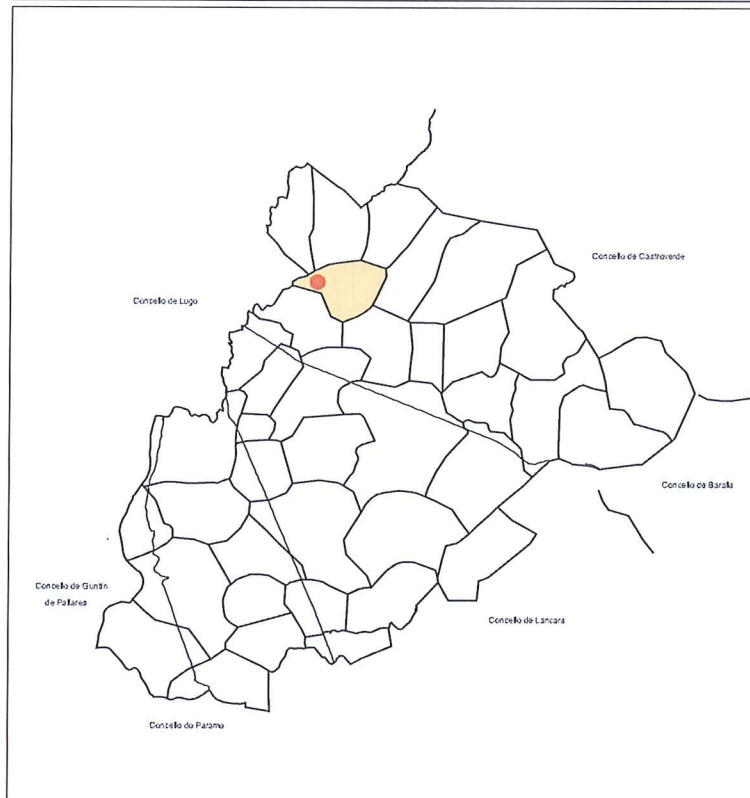
IV.- CONSERVACIÓN : Descoñécese o estado de conservación.

V.- OBSERVACIÓNS : Punto de interés arqueolóxico sen determinar.

VI.- LOCALIZACIÓN : Coordenadas U.T.M.  
 X: 626.150  
 Y: 4.759.015  
 Altitude s.n.m.: 438,2 m.



DILIGENCIA: El pleno, en sesión de 30/07/2015, aprobó provisionalmente este documento, en cumplimiento de la orden 19/05/2015, de la CMAT1, por la que se aprobó definitivamente de manera parcial el PXOM del Corgo.  
 O Corgo, 3 de agosto de 2015.  
 EL SECRETARIO:  
 FDO: Marco Antonio García Gabilán Sangil

VII.- CLASIFICACIÓN DO SOLO NO QUE SE SITUA O BEN : SOLO RÚSTICO DE PROTECCIÓN FORESTAL Productor



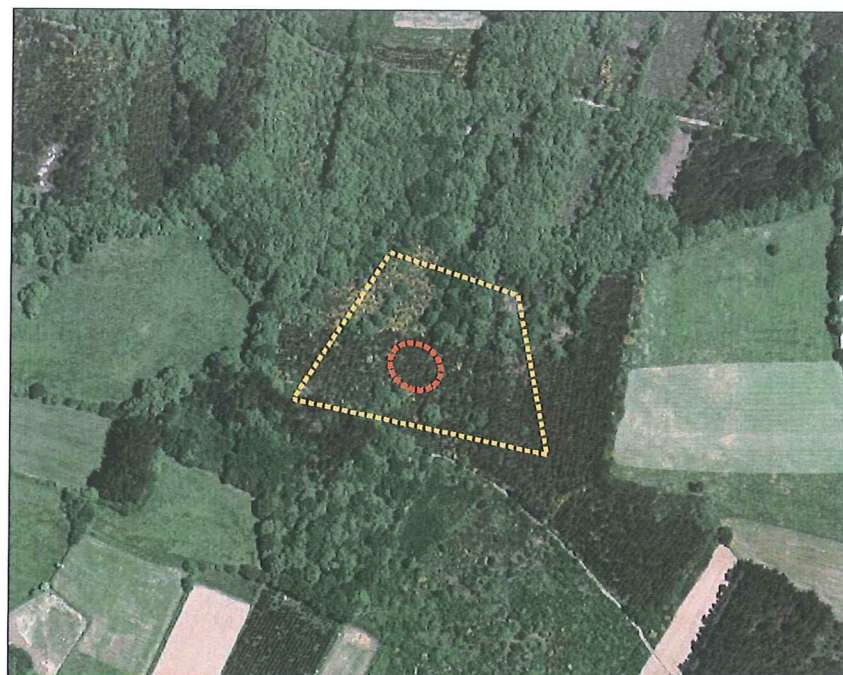
FOLLA 7 DE 35

E = 1/5.000

 ZONA DE PROTECCIÓN INTEGRAL  
 ZONA DE RESPETO

CATÁLOGO DE BENS PROTEXIDOS

Nº DE CATÁLOGO	XACEMENTOS ARQUEOLÓXICOS
1-04	AGRA DOS CASTROS
GA27014032	ARXEMIL ( San Pedro de ARXEMIL )
PROTECCIÓN	GRADO II : INTEGRAL



I.- SITUACIÓN E ACCESO : Atópase ó Noroeste do lugar de Pedrafita, en terreos de monte, a unha altitude de 453.05m.

II.- ADSCRIPCIÓN TIPOLÓXICA E CULTURAL. DESCRIPCIÓN. :

Parella de sartegos medievais antropomorfos paralelos, excavados nun batolito granítico. Atópanse nun terreo de monte e están afectados pola erosión propia do contorno.

III.- PROTECCIÓN : GRADO II: INTEGRAL

Documento de corrección da Orde do 19/05/2015 da Consellería de Medio Ambiente, Territorio e Infraestruturas, aprobado definitivamente pola mesma con data 11/09/2015.

A xefa do Servizo de Planificación Urbanística III

  
Lucía Linares Yáñez

IV.- CONSERVACIÓN : Están afectados pola erosión e parcialmente cubertos por vexetación..

V.- OBSERVACIÓNS : Ningunha

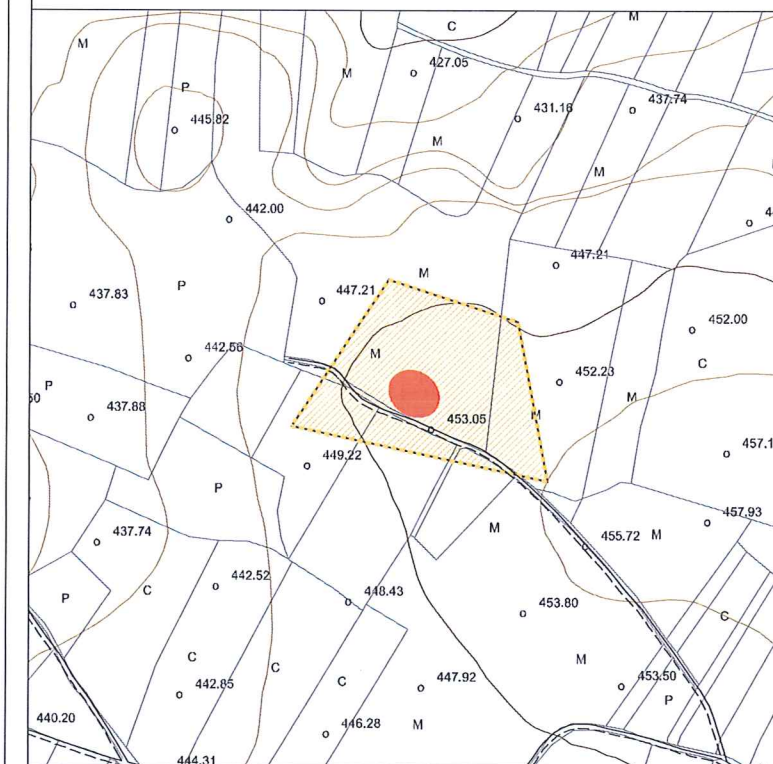
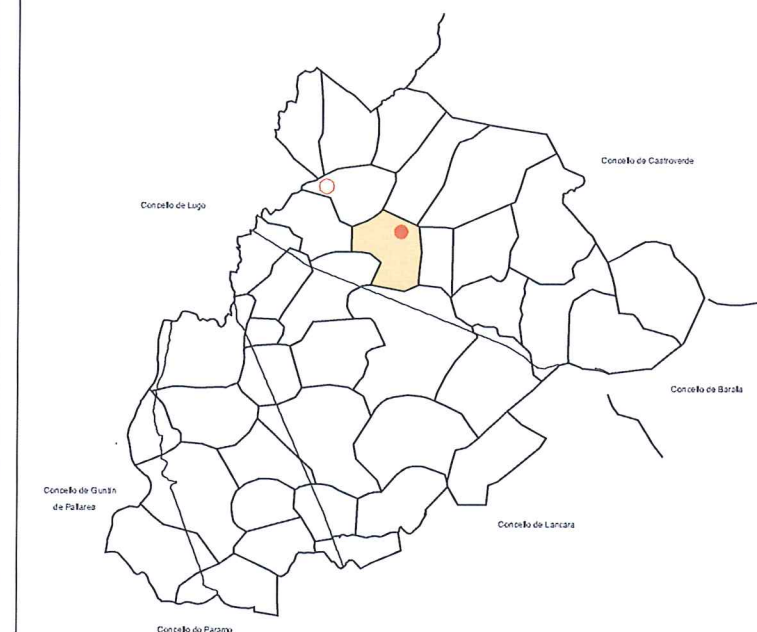
VI.- LOCALIZACIÓN : Coordenadas U.T.M.

X: 626.150  
Y: 4.759.015

Altitude s.n.m.: 438,2 m.



DILIGENCIA: El pleno, en sesión de 30/07/2015, aprobó provisionalmente este documento, en cumplimiento de la orden 19/05/2015 de la CMAT1, por la que se aprobó definitivamente de manera parcial el PXOM del Corgo.  
O Corgo, 3 de agosto de 2015.  
EL SECRETARIO:  
FDO: Marco Antonio Garcia Gabilán Sangil

VII.- CLASIFICACIÓN DO SOLO NO QUE SE SITUA O BEN : SOLO RÚSTICO DE PROTECCIÓN DO PATRIMONIO



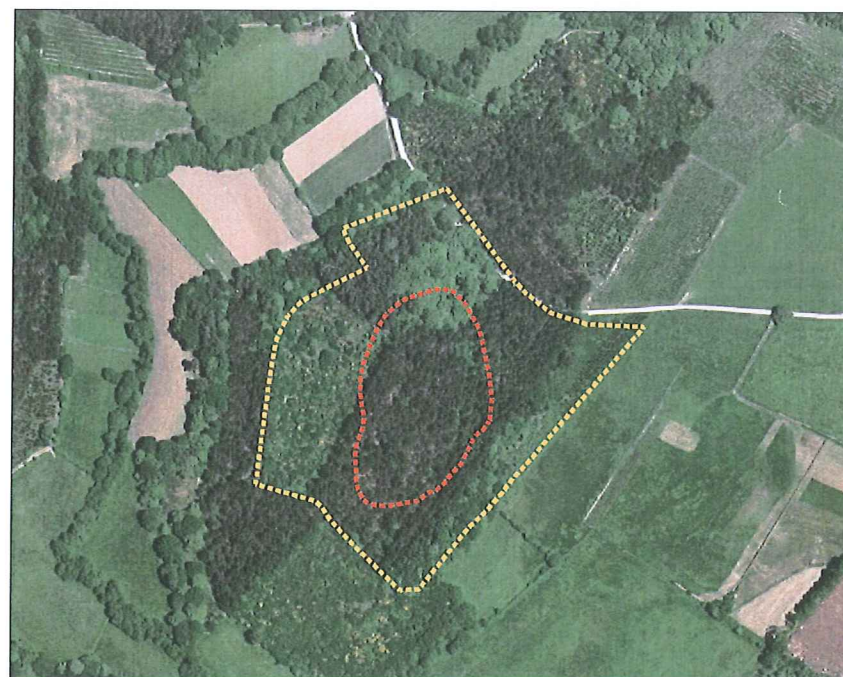
FOLLA 8 DE 35

E = 1/5.000

 ZONA DE PROTECCIÓN INTEGRAL  
 ZONA DE RESPETO

CATÁLOGO DE BENS PROTEXIDOS

Nº DE CATÁLOGO	XACEMENTOS ARQUEOLÓXICOS
1-05	SARTEGOS DE A GROBA
GA27014031	A GROBA, PEDRAFITA ( San Miguel de PEDRAFITA )
PROTECCIÓN	GRADO II : INTEGRAL



DILIGENCIA: El pleno, en sesión de 30/07/2015, aprobó provisionalmente este documento, en cumplimiento de la orden 19/05/2015, de la CMATI, por la que se aprobó definitivamente de manera parcial el PXOM del Corgo.  
O Corgo, 3 de agosto de 2015.  
EL SECRETARIO:  
FDO: Marco Antonio Garcia Gabilán Sangil

I.- SITUACIÓN E ACCESO : Atópase no cúmio dun espolón sobre o río Outeiro, que rodea o enclave polo norte, oeste e sur, a unha altitude de 438.64m.

II.- ADSCRIPCIÓN TIPOLÓXICA E CULTURAL. DESCRIPCIÓN :  
Castro - Asentamento fortificado - da Edade de Ferro. Consta dun recinto principal elevado e dunha ampla terraza, ou antecastro, ó norleste, a un nivel inferior. Presenta un terraplén ó norleste e vese rodeado polo río ó norte, oeste e sur; non conserva defensas polo que non están definidos os límites leste e surlleste.

III.- PROTECCIÓN : GRADO II: INTEGRAL

Documento de corrección da Orde do 19/05/2015 da Consellería de Medio Ambiente, Territorio e Infraestruturas, aprobado definitivamente pola mesma con data 11/09/2015.  
A xefa do Servizo de Planificación Urbanística III

  
Lucía Linares Yáñez

IV.- CONSERVACIÓN : Descoñécese o estado de conservación.

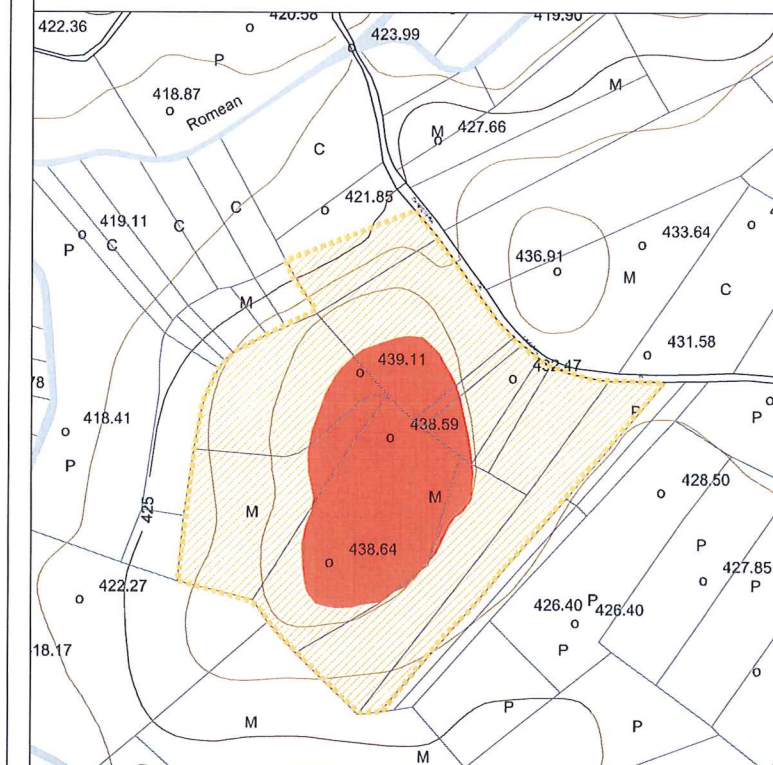
V.- OBSERVACIÓNS : Ningunha

VI.- LOCALIZACIÓN : Coordenadas U.T.M.

X: 627.440  
Y: 4.757.925



Altitude s.n.m.: 438,64 m.

VII.- CLASIFICACIÓN DO SOLO  
NO QUE SE SITUA O BEN : SOLO RÚSTICO DE PROTECCIÓN DO PATRIMONIO



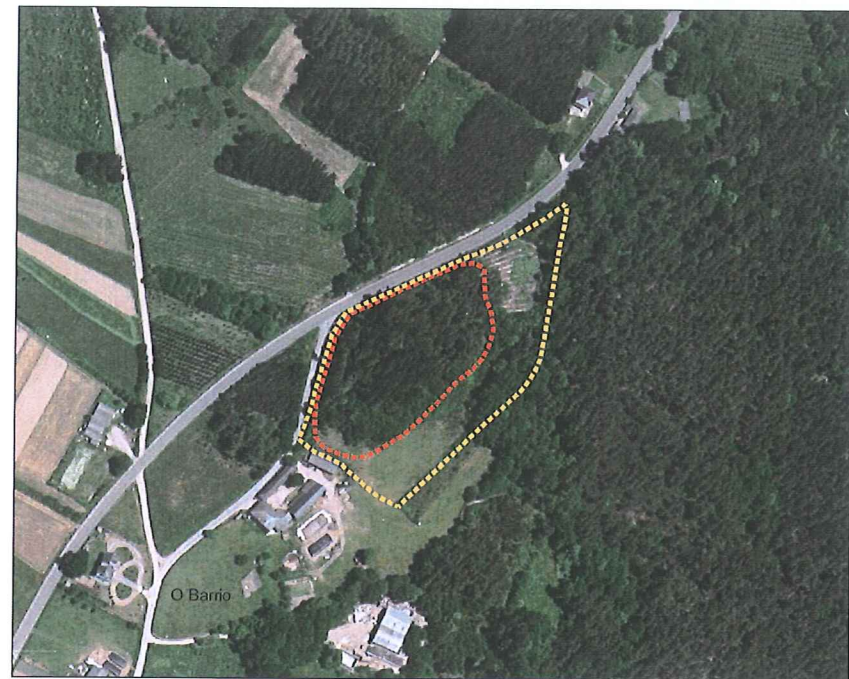
FOLLA 7 DE 35

E = 1/5.000

 ZONA DE PROTECCIÓN INTEGRAL  
 ZONA DE RESPECTO

CATÁLOGO DE BENS PROTEXIDOS

Nº DE CATÁLOGO	XACEMENTOS ARQUEOLÓXICOS
1-06	OS CASTROS DE ARXEMIL
	ARXEMIL ( San Pedro de ARXEMIL )
PROTECCIÓN	GRADO II : INTEGRAL



I.- SITUACIÓN E ACCESO : Atópase situado ó norte do lugar de Barrio nun pequeno outeiro, a unha altitude de 518,81m.

II.- ADSCRIPCIÓN TIPOLÓXICA E CULTURAL. DESCRIPCIÓN :  
 Castro - Asentamento fortificado - da Edade de Ferro, a pé de ladeira. Consta dun recinto ovalado, delimitado por muralla e terraplén. Presenta dúas liñas de muralla ó leste, cun foxo estreito entre elas.

III.- PROTECCIÓN : GRADO II: INTEGRAL

Documento de corrección da Orde do 19/05/2015 da Consellería de Medio Ambiente, Territorio e Infraestruturas, aprobado definitivamente pola mesma con data 11/09/2015.  
 A xefa do Servizo de Planificación Urbanística III

Lucía Linares Yáñez

IV.- CONSERVACIÓN : Estado de conservación aceptable.

V.- OBSERVACIÓNS : As defensas na parte norte do castro están afectadas polas obras de ancheamento dunha estrada.

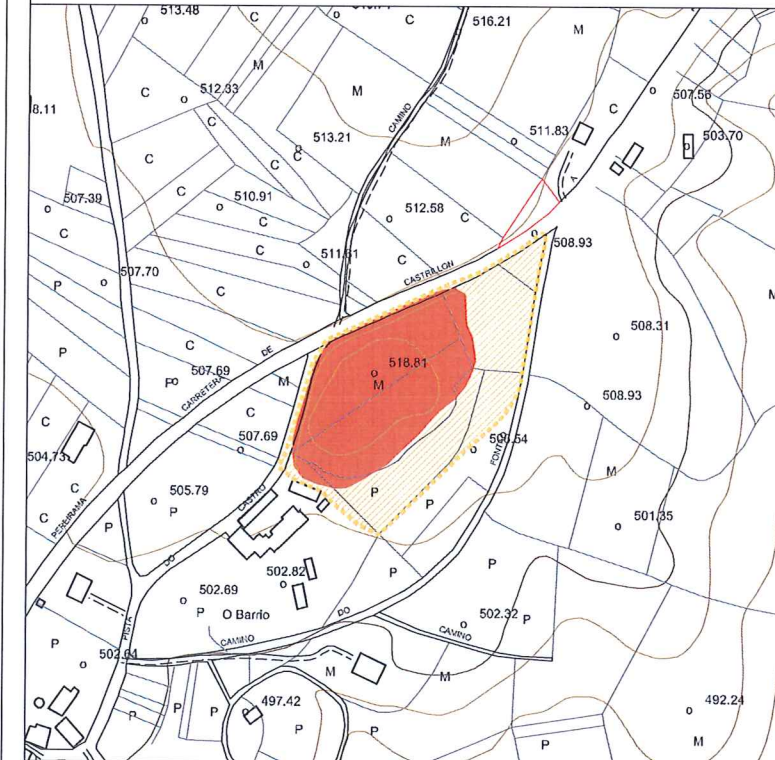
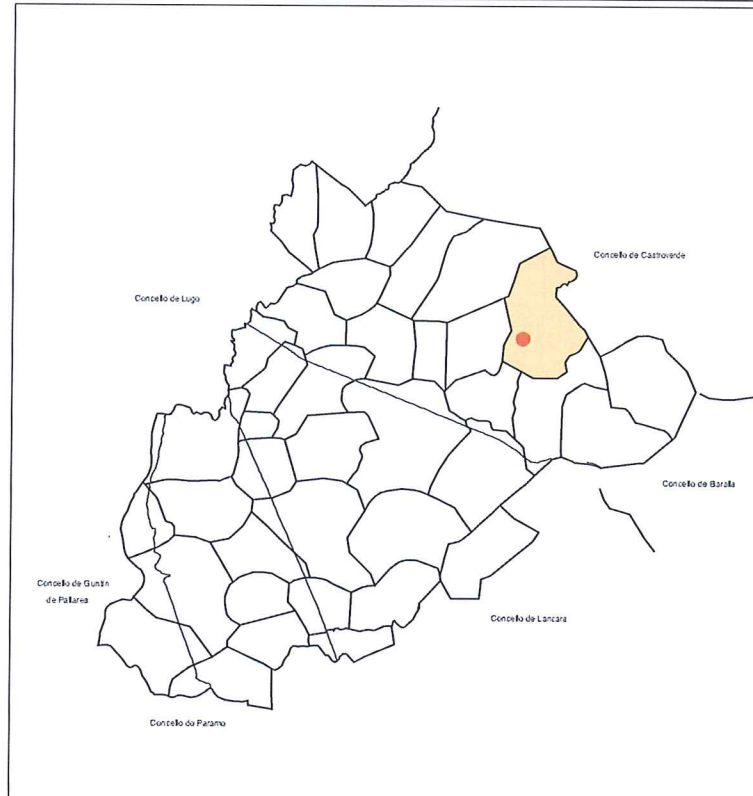
VI.- LOCALIZACIÓN : Coordenadas U.T.M.

X: 632.450  
 Y: 4.758.250

Altitude s.n.m.: 518,81 m.

DILIGENCIA: El pleno, en sesión de 30/07/2015, aprobó provisionalmente este documento, en cumplimiento de la orden 19/05/2015, de la CMATI, por la que se aprobó definitivamente de manera parcial el PXOM del Corgo.  
 O Corgo, 8 de agosto de 2015.  
 EL SECRETARIO:  
 FDO: Marco Antonio Garcia Gabilán Sangil

VII.- CLASIFICACIÓN DO SOLO NO QUE SE SITUA O BEN : SOLO RÚSTICO DE PROTECCIÓN DO PATRIMONIO



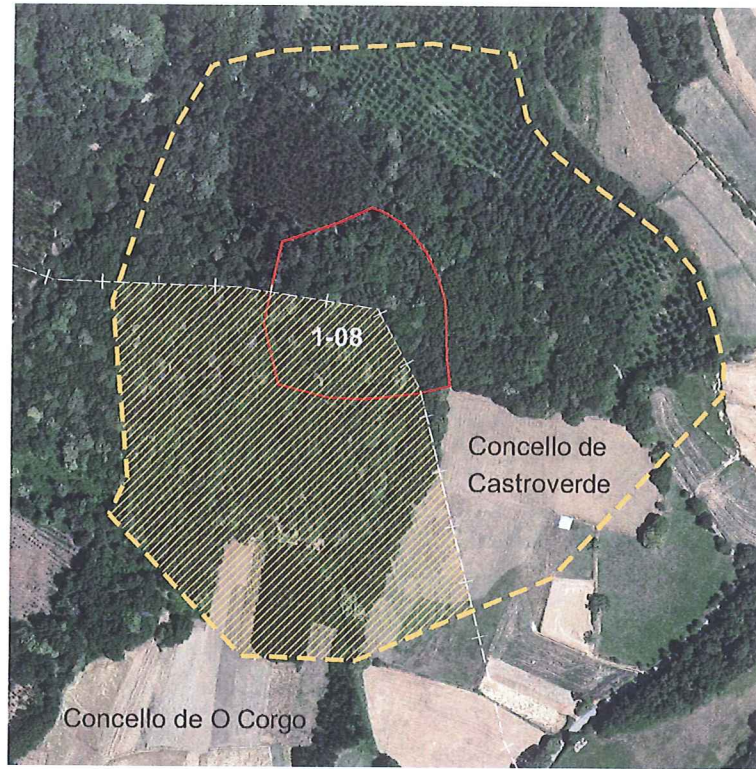
FOLLA 9 DE 35

E = 1/5.000

ZONA DE PROTECCIÓN INTEGRAL  
 ZONA DE RESPECTO

CATÁLOGO DE BENS PROTEXIDOS

Nº DE CATÁLOGO	XACEMENTOS ARQUEOLÓXICOS
1-07	CASTRO DE BARRIO
GA27014025	O CASTRO, BARRIO (Santiago de FONTEITA)
PROTECCIÓN	GRADO II : INTEGRAL



**I.- SITUACIÓN E ACCESO :**

Atópase situado ó norte do lugar de Coto, nun espón do terreo, no marco do Concello de Castroverde, a unha altitude de 608.09m.

**II.- ADSCRIPCIÓN TIPOLÓXICA E CULTURAL. DESCRIPCIÓN :**

Castro - Asentamento fortificado - Idade do Ferro. De Espolón. Presenta un único recinto amurallado que conserva unha importante altura.

**III.- PROTECCIÓN :**

GRADO II; INTEGRAL

Documento de corrección da Orde do 19/05/2015 da Consellería de Medio Ambiente, Territorio e Infraestruturas, aprobado definitivamente pola mesma con data 11/09/2015.  
A xefa do Servizo de Planificación Urbanística III  
Lucía Linares Yáñez

**IV.- CONSERVACIÓN :**

Estado de conservación presumiblemente bo. Non se aprecian alteracións reseñables

**V.- OBSERVACIÓNS :**

O Xacemento atópase entre os concellos de Castroverde e O Corgo

**VI.- LOCALIZACIÓN :**

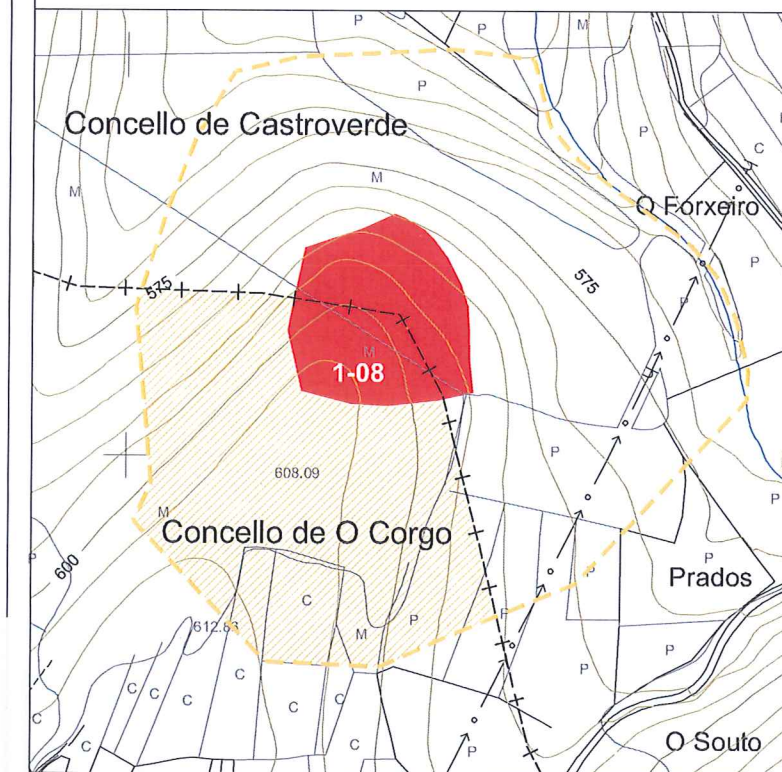
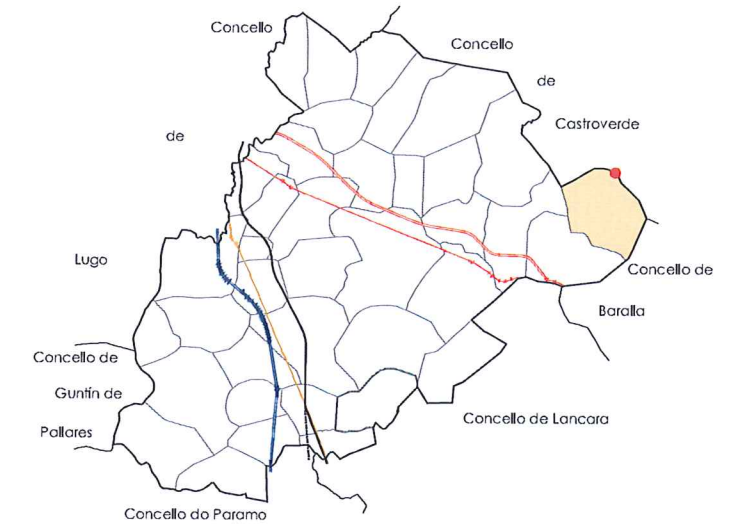
Coordenadas U.T.M.  
X : 636.650  
Y : 4.757.475  
Altitude s.n.m. : 608,09m.

DILIGENCIA: El pleno, en sesión de 30/07/2015, aprobó provisionalmente este documento, en cumplimiento de la orden 19/05/2015, de la CMATI, por la que se aprobó definitivamente de manera parcial el PXOM del Corgo.  
O Corgo, 3 de agosto de 2015.

EL SECRETARIO:  
FDO: Marco Antonio Garcia Gabilán Sangil

**VII.- CLASIFICACIÓN DO SOLO NO QUE SE SITUA O BEN:**

SOLO RÚSTICO DE PROTECCIÓN DO PATRIMONIO



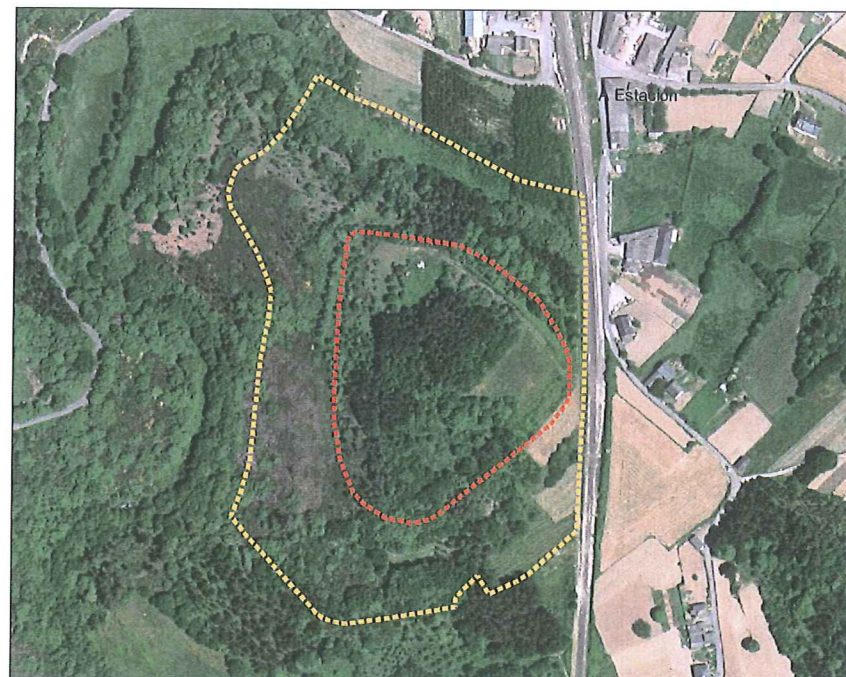
FOLLA 15 DE 35

E = 1/5000

- ZONA DE PROTECCIÓN INTEGRAL
- ZONA DE RESPECTO

**CATÁLOGO DE BENS PROTEXIDOS**

Nº DE CATÁLOGO	XACEMENTOS ARQUEOLÓXICOS
1-08	CASTRO DA CROA
GA27014029	CROA DA FOLGOSA, COTO ( San Martín de FOLGOSA )
PROTECCIÓN	GRADO II : INTEGRAL



I.- SITUACIÓN E ACCESO : Atópase situado no Paraxe de Castro, no lugar de Estación, entre o trazado do Ferrocarril e o río Chamoso, nun outeiro sobre este río, límite co concello de Lugo, a unha altitude de 442.22m.

II.- ADSCRIPCIÓN TIPOLÓXICA E CULTURAL. DESCRIPCIÓN. :  
 Castro - Asentamento fortificado - da Edade de Ferro, no cumio dun outeiro que domina sobre o río Chamoso. Presenta un recinto central con forma de óvalo, defendido cun terraplén, de maior entidade na zona de entrada ó castro, situada ó oeste, en dirección ó río Chamoso. Presenta un antecastro diante de dita entrada.

III.- PROTECCIÓN : GRADO II: INTEGRAL

IV.- CONSERVACIÓN : Está gravemente afectado por unha canteira e a pista de acceso á mesma polo sur. Presenta alteracións polo leste polo paso da vía do ferrocarril.

V.- OBSERVACIÓNS : Ningunha.

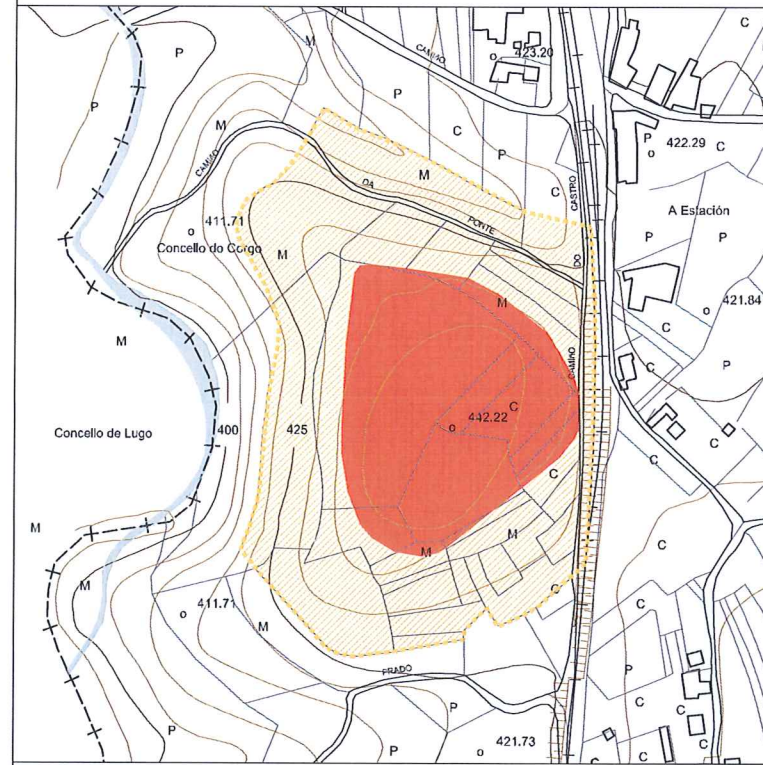
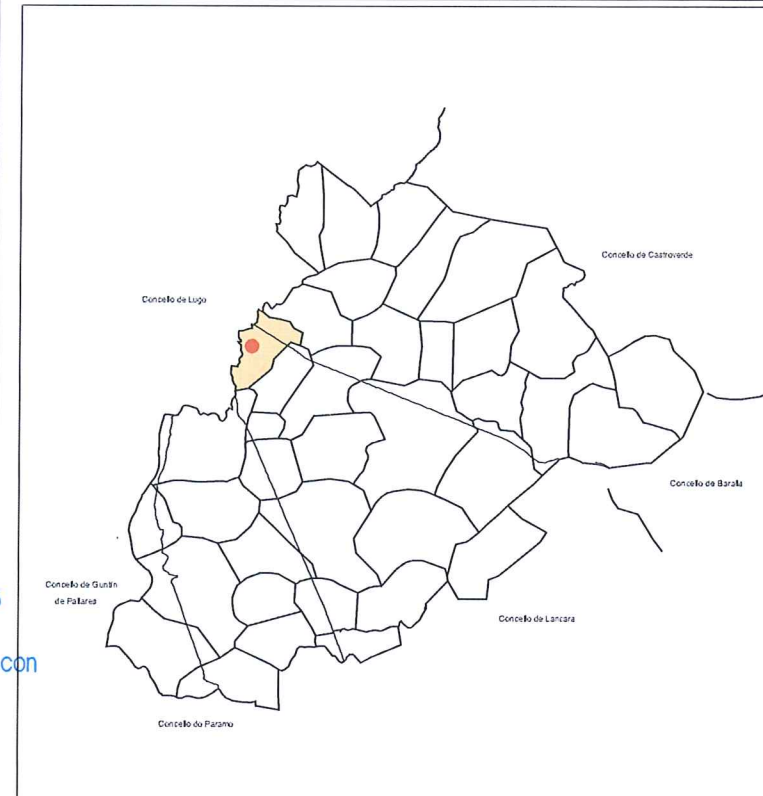
VI.-LOCALIZACIÓN : Coordenadas U.T.M.  
 X: 623.925  
 Y: 4.757.050  
 Altitude s.n.m.: 442,22 m.

VII.- CLASIFICACIÓN DO SOLO NO QUE SE SITUA O BEN : SOLO RÚSTICO DE PROTECCIÓN DO PATRIMONIO

Documento de corrección da Orde do 19/05/2015 da Consellería de Medio Ambiente, Territorio e Infraestruturas, aprobado definitivamente pola mesma con data 11/09/2015.  
 A xefa do Servizo de Planificación Urbanística III

  
 Lucía Linares Yáñez

DILIGENCIA: El pleno, en sesión de 30/07/2015, aprobó provisionalmente este documento, en cumplimiento de la orden 19/05/2015, de la CMATI, por la que se aprobó definitivamente de manera parcial el PXOM del Corgo.  
 O Corgo, 3 de agosto de 2015.  
 EL SECRETARIO:  
 FDO: Marco Antonio Garcia Gabilán Sangil



FOLLA 11 DE 35 E = 1/5.000

 ZONA DE PROTECCIÓN INTEGRAL  
 ZONA DE RESPETO

CATÁLOGO DE BENS PROTEXIDOS	
Nº DE CATÁLOGO	XACEMENTOS ARQUEOLÓXICOS
1-09	CASTRO DE RAMIL
GA27014011	ESTACIÓN (Santiago de LAXOSA)
PROTECCIÓN	GRADO II : INTEGRAL



**I.- SITUACIÓN E ACCESO :**

Atópase situado no Paraxe de Castro, no lugar da Igrexa, ó leste do núcleo de Bergazo, onde se sitúan a Igrexa e cimiterio parroquiais, a unha altitude de 457.13m.

**II.- ADSCRIPCIÓN TIPOLÓXICA E CULTURAL. DESCRIPCIÓN. :**

Castro - Asentamento fortificado - da Edade de Ferro, no cumio dun pequeno outeiro de forma circular. Presenta unha muralla ó leste e sur, complementada por un un foxo defensivo que tamén servía ó amplo antecastro situado ó noroeste do recinto central, no que están na actualidade a igrexa e cimiterio parroquiais.

**III.- PROTECCIÓN :**

GRADO II: INTEGRAL

Documento de corrección da Orde do 19/05/2015 da Consellería de Medio Ambiente, Territorio e Infraestruturas, aprobado definitivamente pola mesma con data 11/09/2015. A xefa do Servizo de Planificación Urbanística III

*Lucía Linares Yáñez*

**IV.- CONSERVACIÓN :**

Afectado gravemente polas tarefas agrícolas que derrubaron as defensas do Oeste, e pola presenza de construcións relixiosas (Igrexa e cimiterio) e do seu acceso.

**V.- OBSERVACIÓNS :**

Ningunha.

**VI.- LOCALIZACIÓN :**

Coordenadas U.T.M.

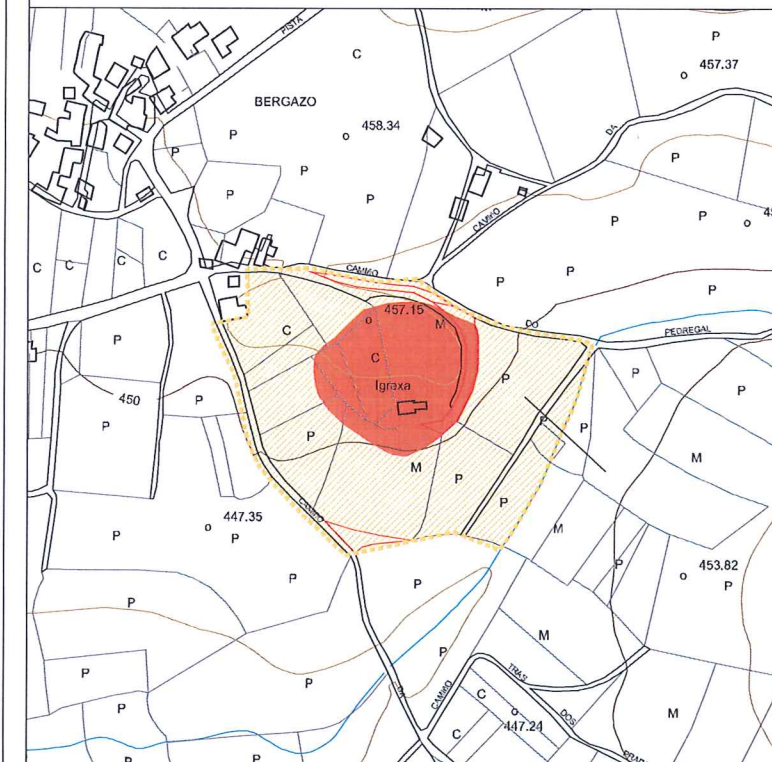
X: 629.725  
Y: 4.757.000

Altitude s.n.m.: 457,13 m.

DILIGENCIA: El pleno, en sesión de 30/07/2015, aprobó provisionalmente este documento, en cumplimiento de la orden 19/05/2015, de la CMATI, por la que se aprobó definitivamente de manera parcial el PXOM del Corgo.  
O Corgo, 3 de agosto de 2015.  
EL SECRETARIO:  
FDO: Marco Antonio Garcia Gabilán Sangil

**VII.- CLASIFICACIÓN DO SOLO**

NO QUE SE SITUA O BEN : SOLO RÚSTICO DE PROTECCIÓN DO PATRIMONIO



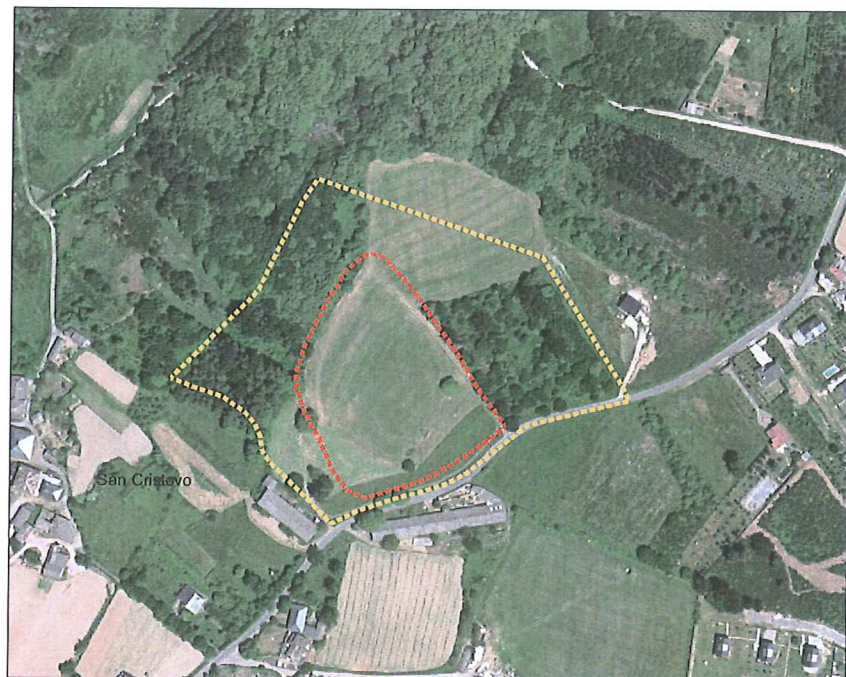
FOLLA 13 DE 35

E = 1/5.000

ZONA DE PROTECCIÓN INTEGRAL  
 ZONA DE RESPECTO

**CATÁLOGO DE BENS PROTEXIDOS**

Nº DE CATÁLOGO	XACEMENTOS ARQUEOLÓXICOS
1-10	CASTRO DE BERGAZO
GA27014024	IGREXA DE BERGAZO (SAN FIZ-BERGAZO)
PROTECCIÓN	GRADO II : INTEGRAL



I.- SITUACIÓN E ACCESO : Atópase situado no Paraxe da Croa, en San Cristovo, nun outeiro que resalta sobre o seu contorno, a unha altitude de 454.68m.

II.- ADSCRIPCIÓN TIPOLÓXICA E CULTURAL. DESCRIPCIÓN. :

Castro - Asentamento fortificado - da Edade de Ferro, no cumio dun pequeno outeiro de forma circular que resalta sobre o contorno. Non se aprecian defensas artificiais. O castro posiblemente se articulase en dous recintos, con antecastro cara o leste.

III.- PROTECCIÓN : GRADO II: INTEGRAL

Documento de corrección da Orde do 19/05/2015 da Consellería de Medio Ambiente, Territorio e Infraestruturas, aprobado definitivamente pola mesma con data 11/09/2015.

A xefa do Servizo de Planificación Urbanística III

Lucía Linares Yáñez

IV.- CONSERVACIÓN : Posiblemente a conversión en praderío da zona desmontase as defensas do castro, que non se aprecian.

V.- OBSERVACIÓNS : Posiblemente afectado polo paso dunha estrada polo surlleste.

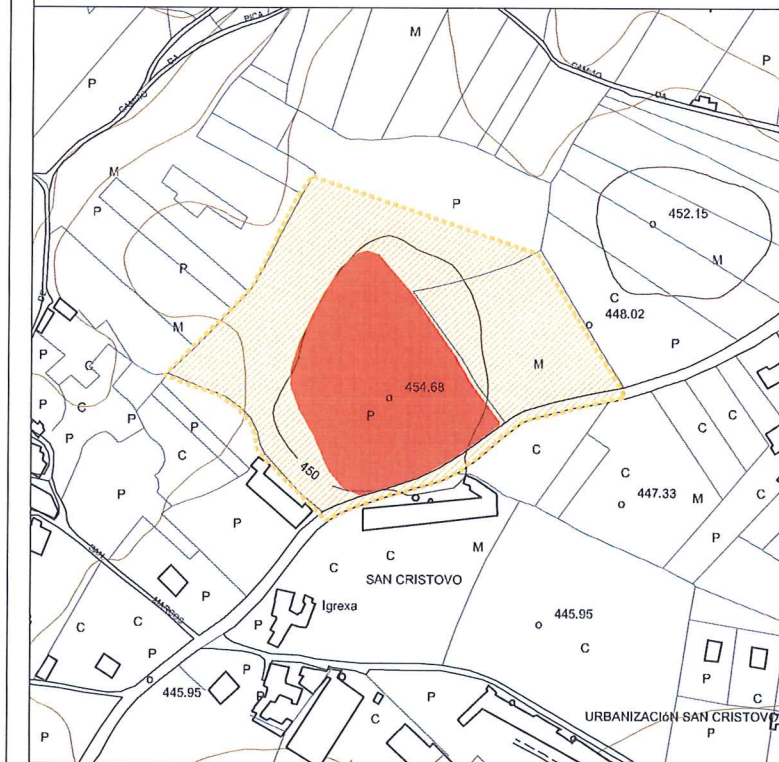
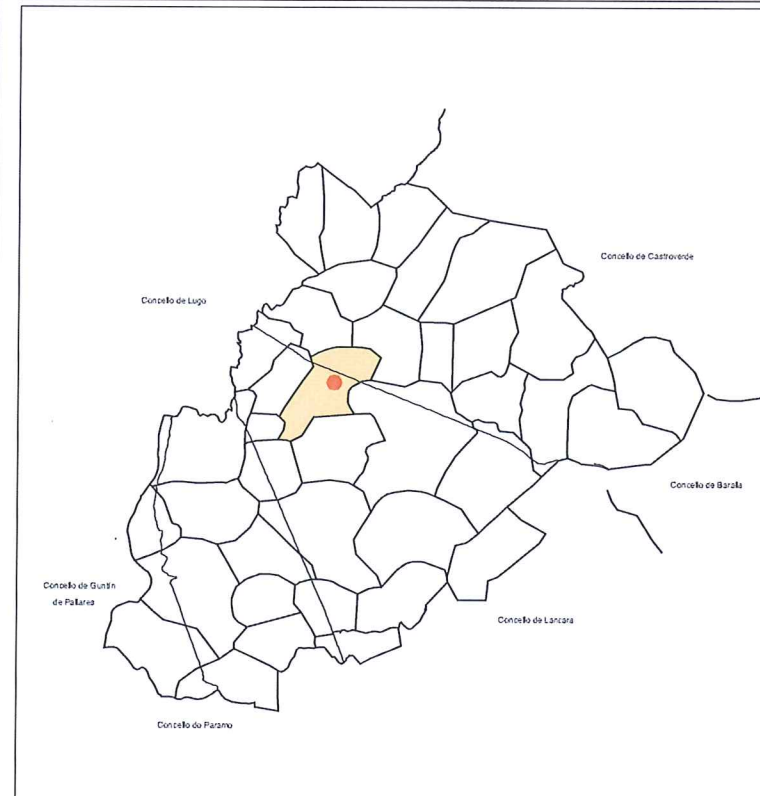
VI.- LOCALIZACIÓN : Coordenadas U.T.M.

X: 627.085  
Y: 4.756.650

Altitude s.n.m.: 454,68 m.



DILIGENCIA: El pleno, en sesión de 30/07/2015, aprobó provisionalmente este documento, en cumplimiento de la orden 19/05/2015, de la CMATI, por la que se aprobó definitivamente de manera parcial el PXOM del Corgo.  
O Corgo, 3 de agosto de 2015.  
EL SECRETARIO:  
FDO: Marco Antonio Garcia Gabilán Sangli

VII.- CLASIFICACIÓN DO SOLO NO QUE SE SITUA O BEN : SOLO RÚSTICO DE PROTECCIÓN DO PATRIMONIO



FOLLA 12 DE 35

E = 1/5.000

 ZONA DE PROTECCIÓN INTEGRAL  
 ZONA DE RESPECTO

CATÁLOGO DE BENS PROTEXIDOS

Nº DE CATÁLOGO	XACEMENTOS ARQUEOLÓXICOS
1-11	CROA DE CHAMOSO
GA27014009	CHAMOSO (SAN CRISTOVO CHAMOSO)
PROTECCIÓN	GRADO II : INTEGRAL



I.- SITUACIÓN E ACCESO : Atópanse situados no contorno da Casa Rectoral, en San Cristovo, escavados na rocha granítica, a unha altitude de 446.00m.

II.- ADSCRIPCIÓN TIPOLÓXICA E CULTURAL. DESCRIPCIÓN :  
 Conxunto de tres sartegos antropomorfos, de época medieval, escavados na rocha, no contorno da Casa Rectoral. Están tapados con terra e vexetación, polo que so se aprecian parcialmente.

III.- PROTECCIÓN : GRADO II: INTEGRAL

IV.- CONSERVACIÓN : Están tapados con terra polo que so se poden apreciar parcialmente, presumiblemente sen alteracións de maior importancia.

V.- OBSERVACIÓNS : Ningunha.

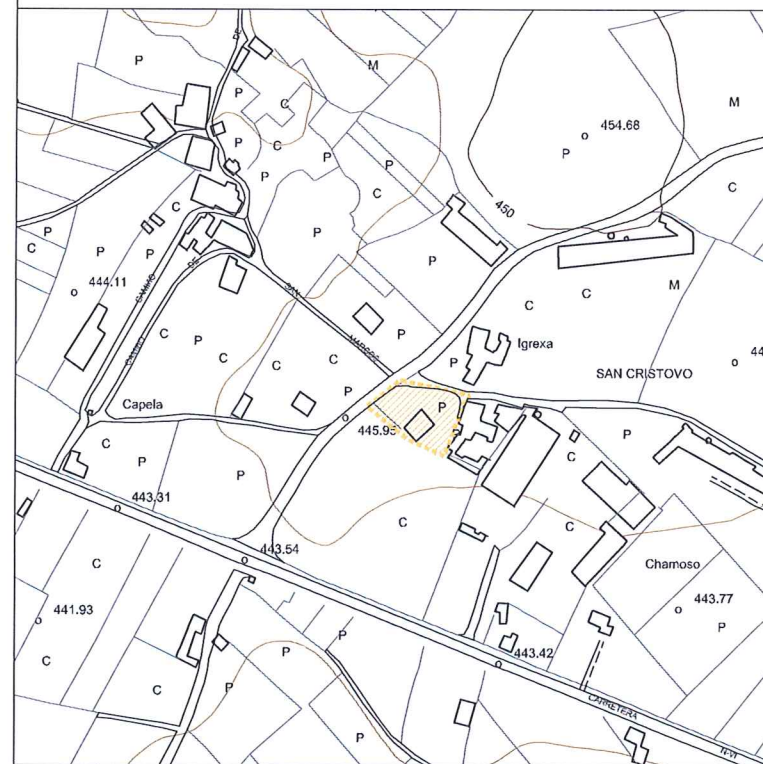
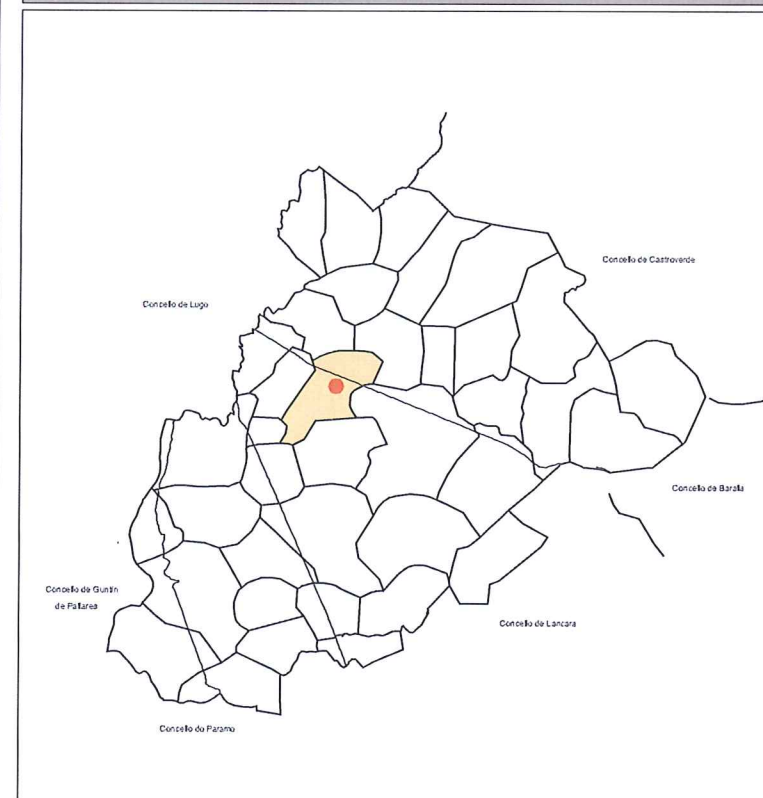
VI.- LOCALIZACIÓN : Coordenadas U.T.M.  
 X: 626.975  
 Y: 4.756.475  
 Altitude s.n.m.: 446 m.

VII.- CLASIFICACIÓN DO SOLO NO QUE SE SITUA O BEN : SOLO RÚSTICO DE PROTECCIÓN DO PATRIMONIO

Documento de corrección da Orde do 19/05/2015 da Consellería de Medio Ambiente, Territorio e Infraestruturas, aprobado definitivamente pola mesma con data 11/09/2015.

A xefa do Servizo de Planificación Urbanística III

Lucía Linares Yáñez

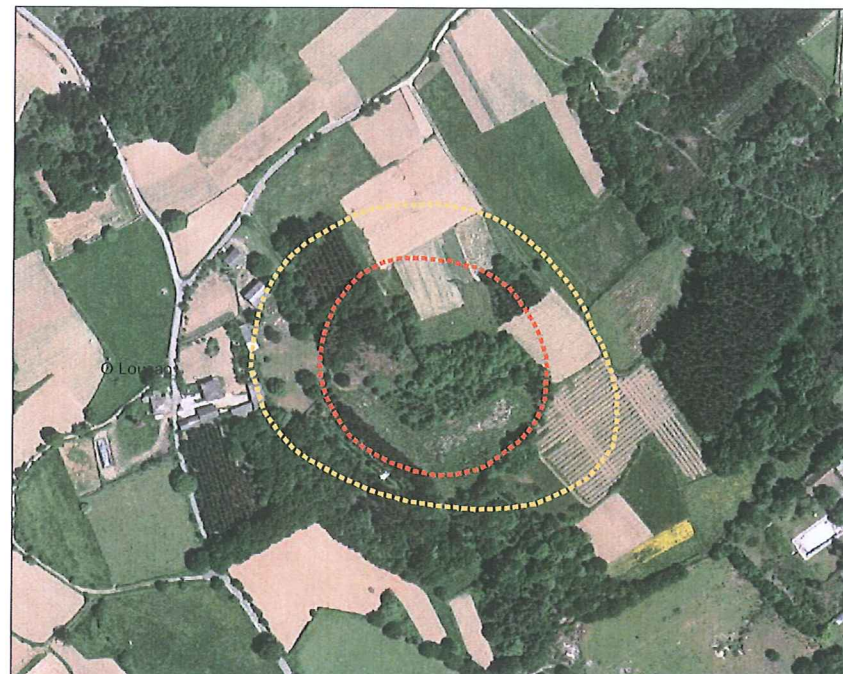


FOLLA 12 DE 35 E = 1/5.000

ZONA DE PROTECCIÓN INTEGRAL  
 ZONA DE RESPECTO

CATÁLOGO DE BENS PROTEXIDOS	
Nº DE CATÁLOGO	XACEMENTOS ARQUEOLÓXICOS
1-12	SARTEGOS DE CHAMOSO
GA27014022	SAN CRISTOVO (San Cristovo de CHAMOSO)
PROTECCIÓN	GRADO II : INTEGRAL

DILIGENCIA: El pleno, en sesión de 30/07/2015, aprobó provisionalmente este documento, en cumplimiento de la orden 19/05/2015, de la CMATI, por la que se aprobó definitivamente de manera parcial el PXOM del Corgo.  
 O Corgo, 3 de agosto de 2015.  
 EL SECRETARIO:  
 FDO: Marco Antonio Garcia Gabilán Sangil



I.- SITUACIÓN E ACCESO : Atópase situado no Paraxe da Lagoa, no lugar de Lousado, nun outeiro de pequena entidade, a unha altitude de 457.08m.

II.- ADSCRIPCIÓN TIPOLÓXICA E CULTURAL. DESCRIPCIÓN :

Castro - Asentamento fortificado - da Edade de Ferro, no cumio dun pequeno outeiro.  
Recinto de forma lixeiramente oval, defendido por unha muralla perimetral, moi rebaixada no seu arco oeste, gaña altura ó Leste debido a un desmonte realizado na ladeira do outeiro onde se sitúa.  
Podería existir un reforzo defensivo ó norte, que aproveitaría afloramentos graníticos.

Documento de corrección da Orde do 19/05/2015 da Consellería de Medio Ambiente, Territorio e Infraestruturas, aprobado definitivamente pola mesma con data 11/09/2015.

A xefa do Servizo de Planificación Urbanística III

  
Lucía Linares Yáñez

III.- PROTECCIÓN : GRADO II: INTEGRAL

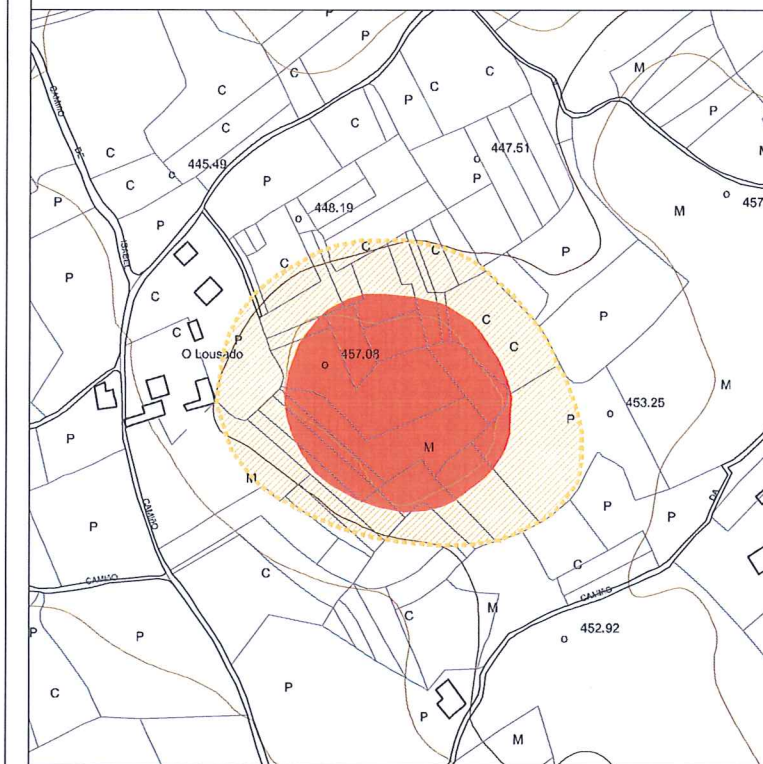
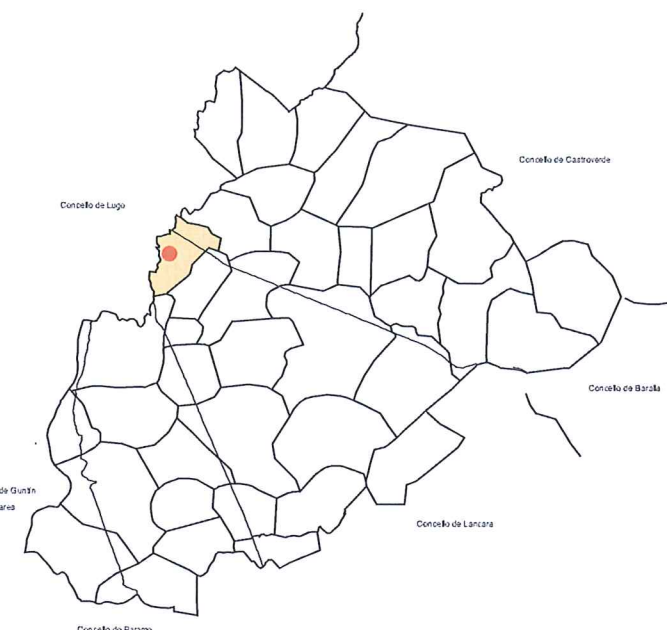
IV.- CONSERVACIÓN : Ó oeste presenta importantes alteracións nas súas defensas. Construíronse vivendas unifamiliares ó noroeste nas súas inmediacións. Afectado por un desmonte ó leste do outeiro onde se sitúa.

V.- OBSERVACIÓNS : Ningunha.

VI.-LOCALIZACIÓN : Coordenadas U.T.M.  
X: 624.450  
Y: 4.756.530  
Altitude s.n.m.: 457,08 m.



DILIGENCIA: El pleno, en sesión de 30/07/2015, aprobó provisionalmente este documento, en cumplimiento de la orden 19/05/2015, de la CMATI, por la que se aprobó definitivamente de manera parcial el PXOM del Corgo.  
O Corgo, 3 de agosto de 2015.  
EL SECRETARIO:  
FDO: Marco Antonio García Gabilán Sangil

VII.- CLASIFICACIÓN DO SOLO NO QUE SE SITUA O BEN : SOLO RÚSTICO DE PROTECCIÓN DO PATRIMONIO



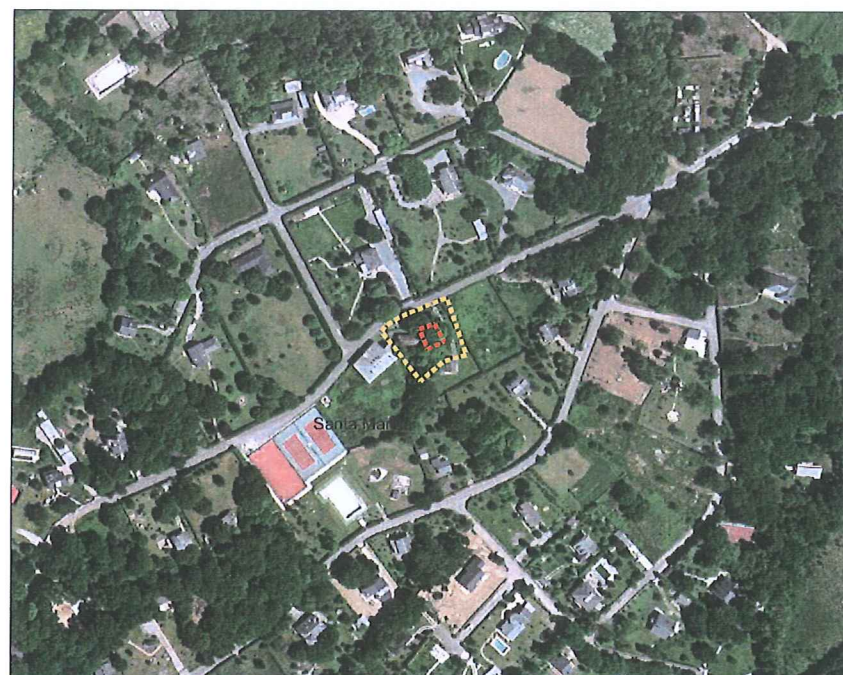
FOLLA 12 DE 35

E = 1/5.000

 ZONA DE PROTECCIÓN INTEGRAL  
 ZONA DE RESPECTO

CATÁLOGO DE BENS PROTEXIDOS

Nº DE CATÁLOGO	XACEMENTOS ARQUEOLÓXICOS
1-13	CASTRO DE TRAS DA ZORRA
GA27014013	A LAGOA, LOUSADO (Santiago de LAXOSA)
PROTECCIÓN	GRADO II : INTEGRAL



I.- SITUACIÓN E ACCESO : Atópase situado no contorno da igrexa parroquial, no lugar de Cabreiros, a unha altitude de 462.00m.

II.- ADSCRIPCIÓN TIPOLÓXICA E CULTURAL. DESCRIPCIÓN. :

Conxunto de catro sarteiros antropomorfos, de época medieval, escavados nun batolito granítico, dous deles en posición paralela e os outros dous con orientacións diferentes.  
O contorno no que se ubican é residencial de recente urbanización.

Documento de corrección da Orde do 19/05/2015 da Consellería de Medio Ambiente, Territorio e Infraestruturas, aprobado definitivamente pola mesma con data 11/09/2015.

A xefa do Servizo de Planificación Urbanística III

Lucía Linares Yáñez

III.- PROTECCIÓN : GRADO II: INTEGRAL

IV.- CONSERVACIÓN : Presentan moitas alteracións.  
Presentan rachaduras e fendas puntuais.  
Están colmatados de terra e restos orgánicos.

V.- OBSERVACIÓNS : Contorno residencial de recente urbanización.

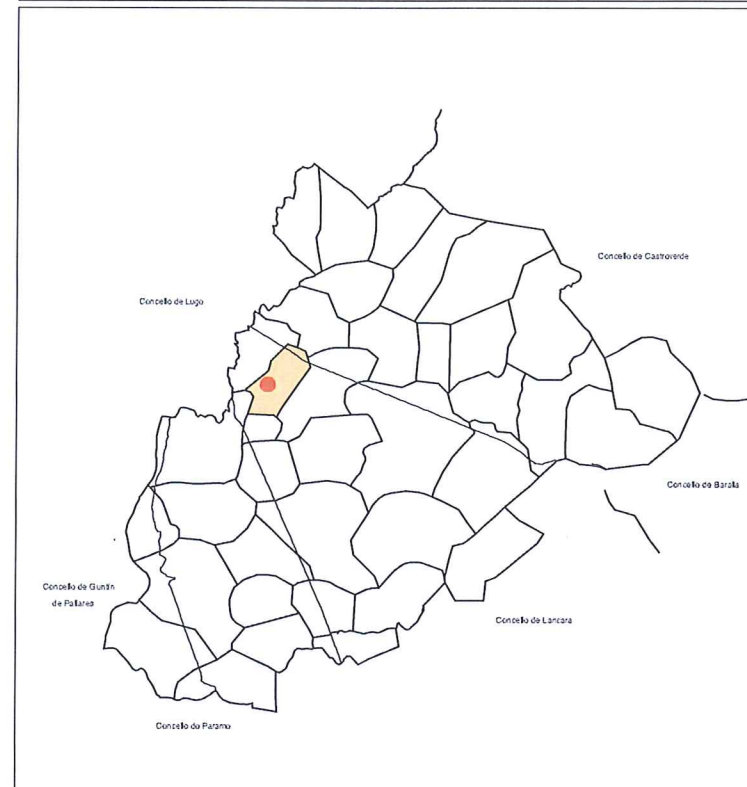
VI.- LOCALIZACIÓN : Coordenadas U.T.M.

X: 624.910  
Y: 4.756.260

Altitude s.n.m.: 462 m.

DILIGENCIA: El pleno, en sesión de 30/07/2015, aprobó provisionalmente este documento, en cumplimiento de la orden 19/05/2015, de la CMATI, por la que se aprobó definitivamente de manera parcial el PXOM del Corgo.  
O Corgo, 3 de agosto de 2015.  
EL SECRETARIO:  
FDO: Marco Antonio Garcia Gabilán Sangil

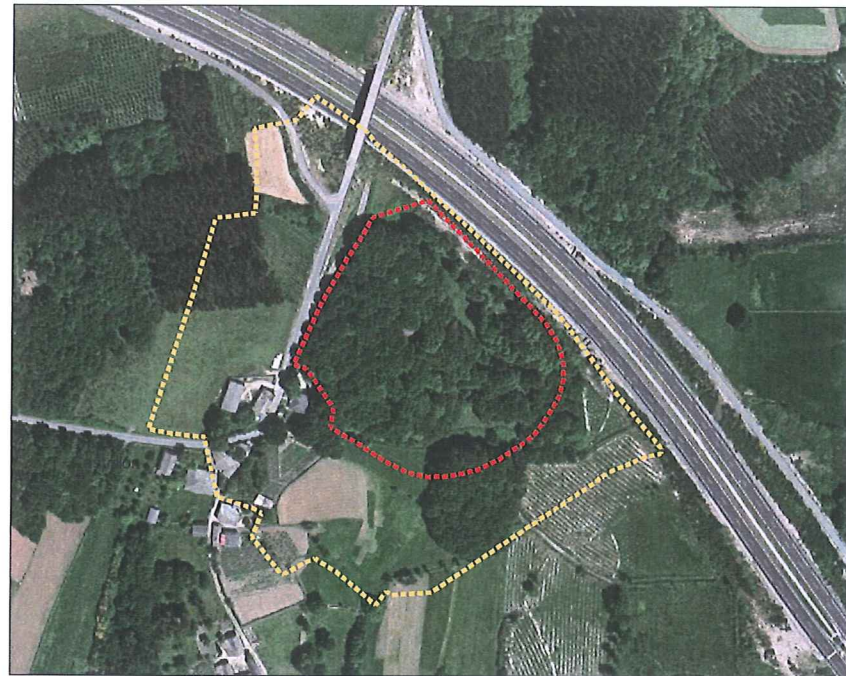
VII.- CLASIFICACIÓN DO SOLO NO QUE SE SITUA O BEN : SOLO DE NÚCLEO RURAL COMÚN



FOLLA 12 DE 35 E = 1/5.000

ZONA DE PROTECCIÓN INTEGRAL  
 ZONA DE RESPECTO

CATÁLOGO DE BENS PROTEXIDOS	
Nº DE CATÁLOGO	XACEMENTOS ARQUEOLÓXICOS
1-14	SARTEGOS DE CABREIROS
GA27014010	CABREIROS (STA. Mª DE CABREIROS)
PROTECCIÓN	GRADO II : INTEGRAL



**I.- SITUACIÓN E ACCESO :**

Atópase situado na Carballreira de San Bernabé, no lugar de Castrillón, ó suroeste da autovía do noroeste e ó norte do núcleo do Castrillón, a unha altitude de 450.00m.

**II.- ADSCRIPCIÓN TIPOLÓXICA E CULTURAL. DESCRIPCIÓN. :**

Castro - Asentamento Fortificado - da Edade de Ferro, ocupa o cumio dun outeiro. Presenta un recinto de forma sensiblemente circular, cun amplo antecastro ó surleste. Defendido por terrapléns altos, presenta restos de murallas ó suroeste. Na parte noreste sitúase a Capela do Salvador, centro de romería.

**III.- PROTECCIÓN :**

GRADO II: INTEGRAL

Documento de corrección da Orde do 19/05/2015 da Consellería de Medio Ambiente, Territorio e Infraestruturas, aprobado definitivamente pola mesma con data 11/09/2015.

A xefa do Servizo de Planificación Urbanística III

Lucía Linares Yáñez

**IV.- CONSERVACIÓN :**

Presenta alteracións derivadas da presenza do edificio relixioso da Capela do Salvador. Poden existir alteracións derivadas do paso polo seu carón da Autovía do Noroeste.

**V.- OBSERVACIÓNS :**

A autovía do Noroeste pasa pola parte noreste do castro.

**VI.- LOCALIZACIÓN :**

Coordenadas U.T.M.

X: 631.760  
Y: 4.755.210

Altitude s.n.m.: 450 m.

DILIGENCIA: El pleno, en sesión de 30/07/2015, aprobó provisionalmente este documento, en cumplimiento de la orden 19/05/2015, de la CMATI, por la que se aprobó definitivamente de manera parcial el PXOM del Corgo.

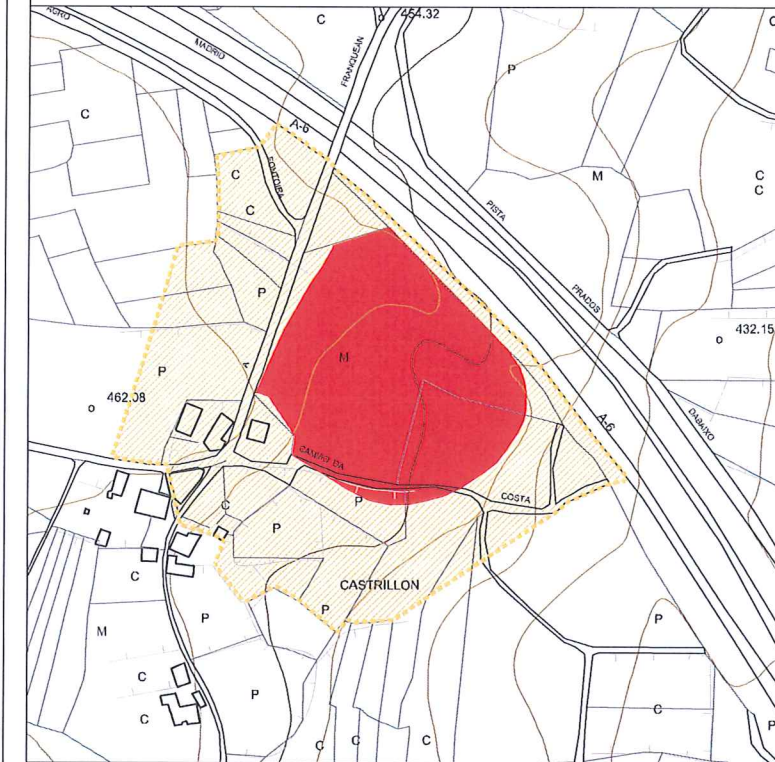
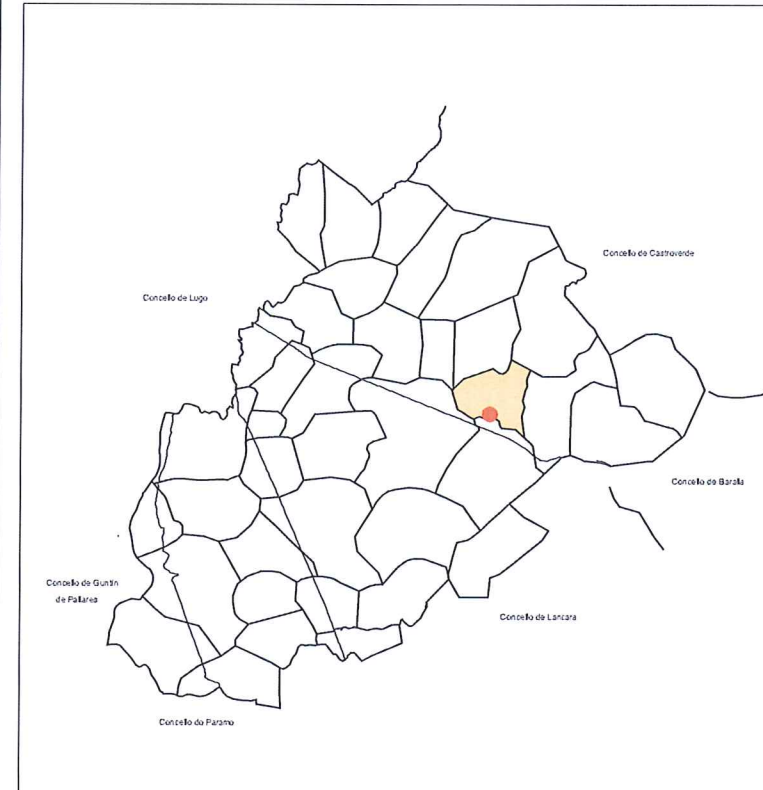
O Corgo, 3 de agosto de 2015.

EL SECRETARIO:

FDO: Marco Antonio García Gabilán Sangü

**VII.- CLASIFICACIÓN DO SOLO**

NO QUE SE SITUA O BEN : SOLO RÚSTICO DE PROTECCIÓN DO PATRIMONIO



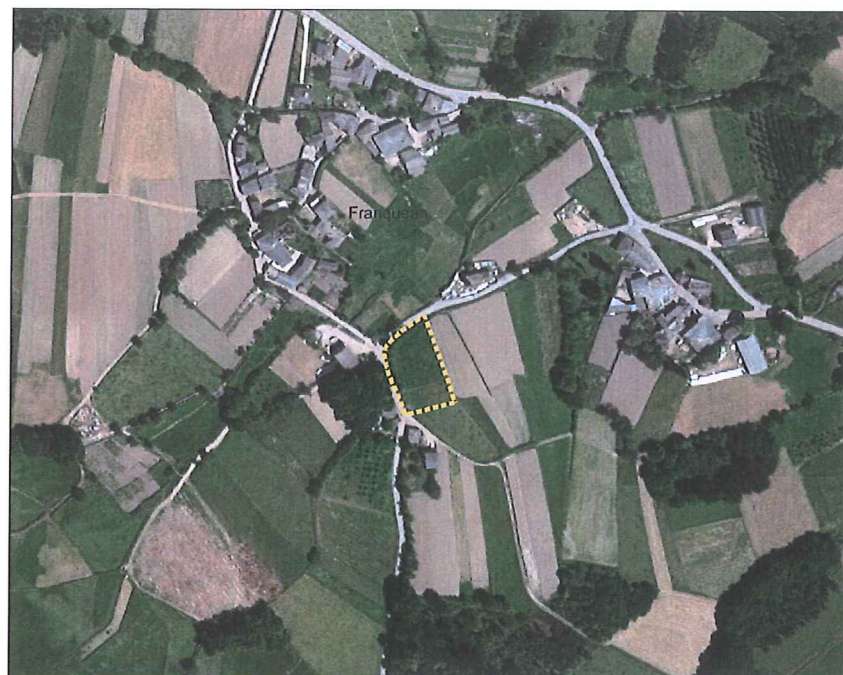
FOLLA 20 DE 35

E = 1/5.000

**ZONA DE PROTECCIÓN INTEGRAL**  
**ZONA DE RESPECTO**

**CATÁLOGO DE BENS PROTEXIDOS**

Nº DE CATÁLOGO	XACEMENTOS ARQUEOLÓXICOS
1-15	O CASTRILLÓN
GA27014002	CASTRILLÓN (O Salvador de CASTRILLÓN)
PROTECCIÓN	GRADO II : INTEGRAL



I.- SITUACIÓN E ACCESO : Atópanse á esquerda da pista que une a igrexa de Franqueán co lugar de Outeiro., a unha altitude de 450.00m.

II.- ADSCRIPCIÓN TIPOLÓXICA E CULTURAL. DESCRIPCIÓN. : Vestixios dunha posible necrópole de tumbas realizadas con lousas e laxas de pizarra e chantos, visibles no talude esquerdo dunha pista entre a igrexa de Franqueán e o lugar de Outeiro.

III.- PROTECCIÓN : GRADO III: RESPETO

IV.- CONSERVACIÓN : Presenta alteracións derivadas da apertura ou ampliación da pista que delimita o encrave.

V.- OBSERVACIÓNS : Ningunha.

VI.- LOCALIZACIÓN : Coordenadas U.T.M.

X: 632.630  
Y: 4.755.050

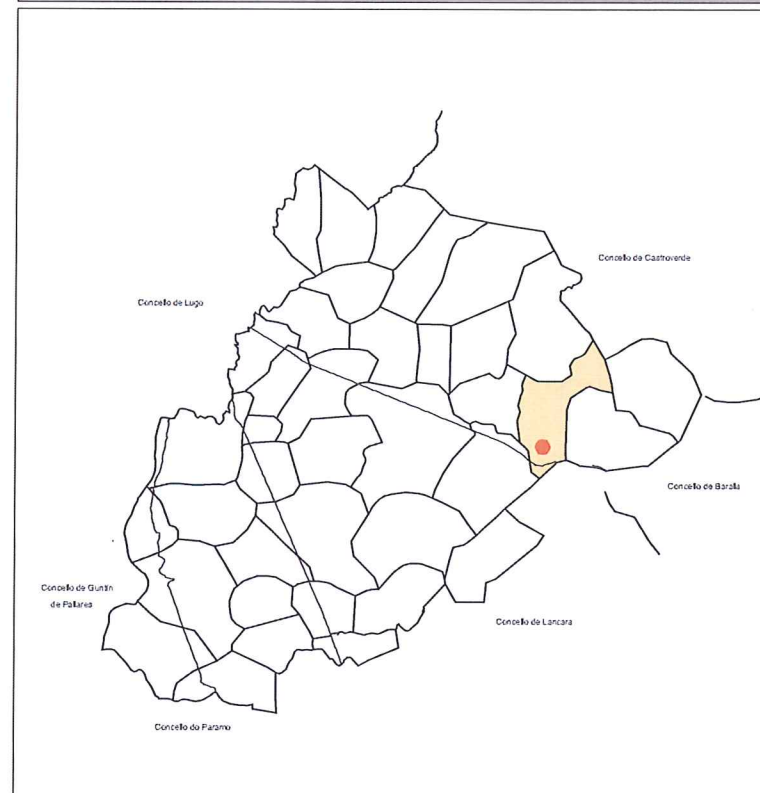
Altitude s.n.m.: 450 m.

VII.- CLASIFICACIÓN DO SOLO NO QUE SE SITUA O BEN : SOLO RÚSTICO DE PROTECCIÓN AGROPECUARIA

Documento de corrección da Orde do 19/05/2015 da Consellería de Medio Ambiente, Territorio e Infraestruturas, aprobado definitivamente pola mesma con data 11/09/2015.  
A xefía do Servizo de Planificación Urbanística III



DILIGENCIA: El pleno, en sesión de 30/07/2015, aprobó provisionalmente este documento, en cumplimiento de la orden 19/05/2015, de la CMATI, por la que se aprobó definitivamente de manera parcial el PXOM del Corgo.  
O Corgo, 3 de agosto de 2015.  
EL SECRETARIO:  
FDO: Marco Antonio García Gabilán Sangil



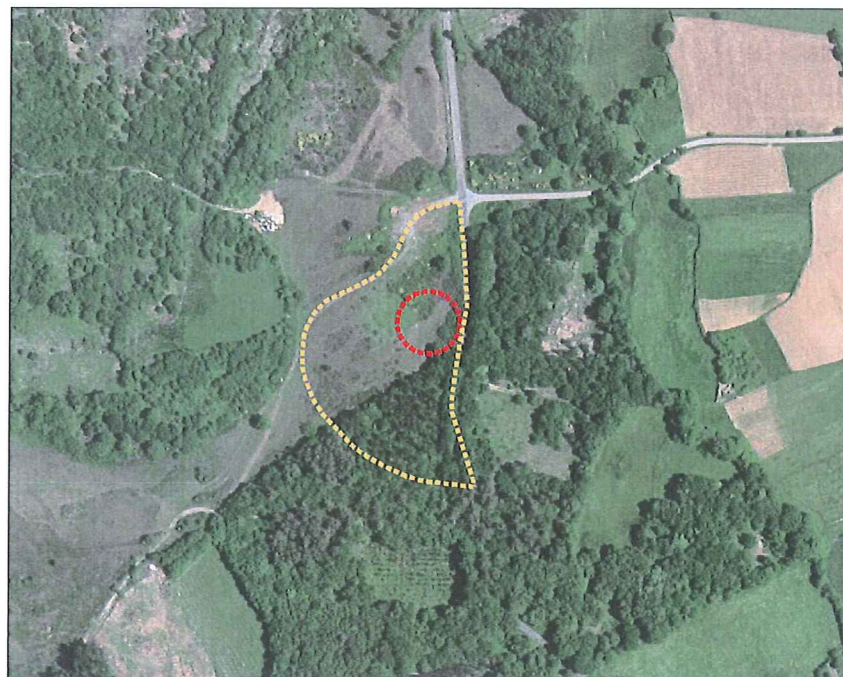
FOLLA 20 DE 35

E = 1/5.000

ZONA DE PROTECCIÓN INTEGRAL  
 ZONA DE RESPETO

CATÁLOGO DE BENS PROTEXIDOS

Nº DE CATÁLOGO	XACEMENTOS ARQUEOLÓXICOS
1-16	O CRUCEIRO - FRANQUEÁN
	FRANQUEÁN - (STA. Mª DE FRANQUEÁN)
PROTECCIÓN	GRADO II : INTEGRAL



I.- SITUACIÓN E ACCESO : Atópanse no paraxe coñecido coma A Medorra, no lugar de San Estevo, ó oeste dunha pista en dirección norte sur, a unha altitude de 552.00m.

II.- ADSCRIPCIÓN TIPOLÓXICA E CULTURAL. DESCRIPCIÓN. :  
 Túmulo megalítico do período neolítico. Mamoia de 23x19m de diámetro e 0.80m de altura sobre o seu contorno.  
 Cono de violación central de 6.5m de diámetro.

III.- PROTECCIÓN : GRADO II : INTEGRAL

IV.- CONSERVACIÓN : Non se aprecian alteracións recentes.

V.- OBSERVACIÓNS : Ningunha.

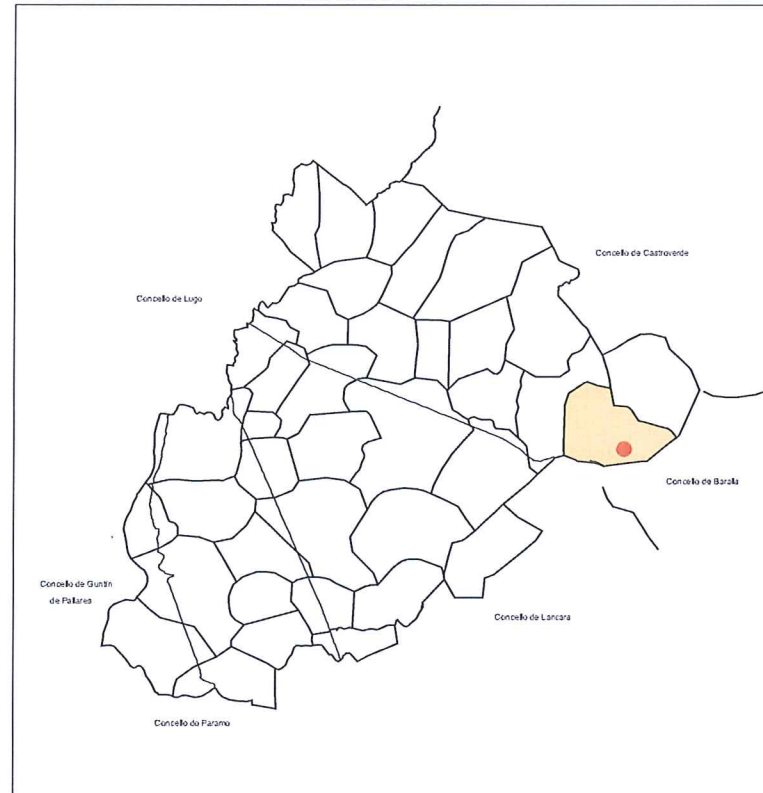
VI.- LOCALIZACIÓN : Coordenadas U.T.M.  
 X: 635.640  
 Y: 4.754.035  
 Altitude s.n.m.: 552 m.

VII.- CLASIFICACIÓN DO SOLO NO QUE SE SITUA O BEN : SOLO RÚSTICO DE PROTECCIÓN DO PATRIMONIO



Documento de corrección da Orde do 19/05/2015 da Consellería de Medio Ambiente, Territorio e Infraestruturas, aprobado definitivamente pola mesma con data 11/09/2015.  
 A xefa do Servizo de Planificación Urbanística III

  
 Lucía Linares Yáñez

DILIGENCIA: El pleno, en sesión de 30/07/2015, aprobó provisionalmente este documento, en cumplimiento de la orden 19/05/2015, de la CMATI, por la que se aprobó definitivamente de manera parcial el PXOM del Corgo.  
 O Corgo, 3 de agosto de 2015.  
 EL SECRETARIO:  
 FDO: Marco Antonio Garcia Gabilán Sangil

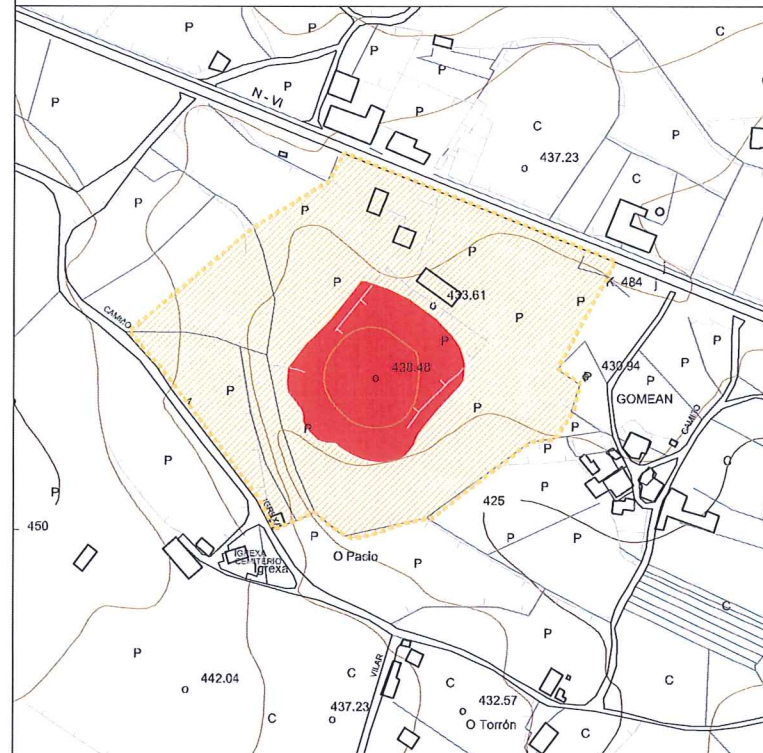
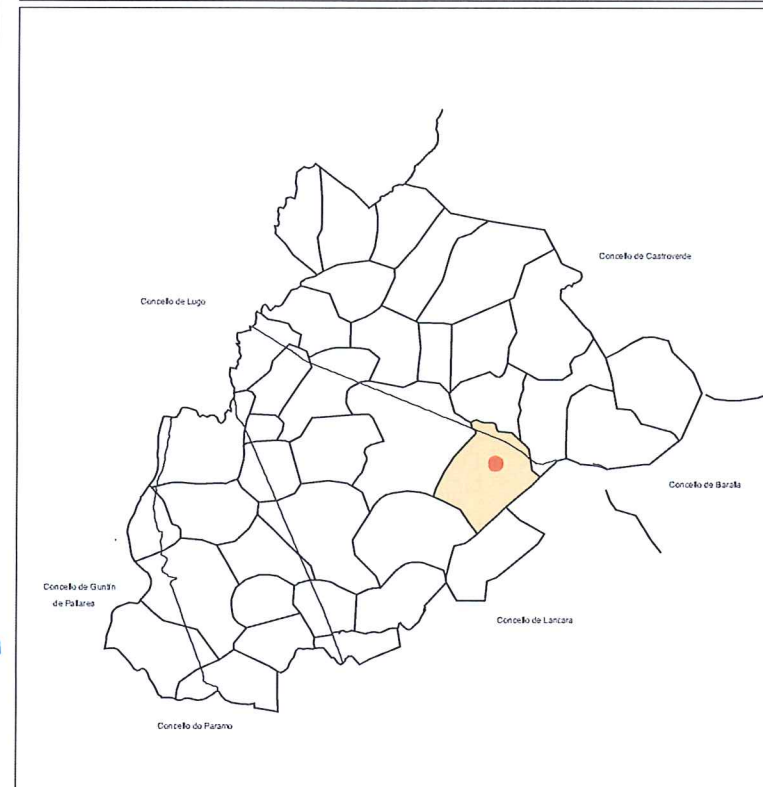


FOLLA 21 DE 35 E = 1/5.000

 ZONA DE PROTECCIÓN INTEGRAL  
 ZONA DE RESPECTO

CATÁLOGO DE BENS PROTEXIDOS

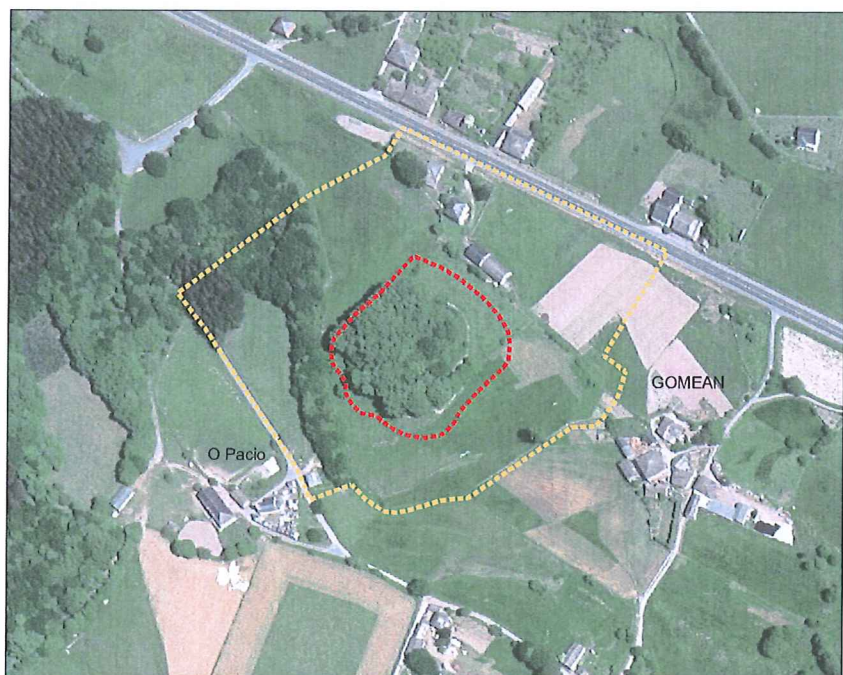
Nº DE CATÁLOGO	XACEMENTOS ARQUEOLÓXICOS
1-17	MEDORRA DO RAPATOXO
GA27014001	A MEDORRA, SAN ESTEVO (San Estevo de FOLGOSA)
PROTECCIÓN	GRADO II : INTEGRAL



FOLLA 20 DE 35 E = 1/5.000

ZONA DE PROTECCIÓN INTEGRAL  
 ZONA DE RESPECTO

CATÁLOGO DE BENS PROTEXIDOS	
Nº DE CATÁLOGO	XACEMENTOS ARQUEOLÓXICOS
1-18	CROA DE GOMEÁN
GA27014005	A CROA, GOMEÁN (Santiago de GOMEÁN)
PROTECCIÓN	GRADO II : INTEGRAL



I.- SITUACIÓN E ACCESO : Atópase ó sur da estrada N-VI, ó noroeste do regato de Tordoia, nun pequeno outeiro que resalta sobre o seu contorno, a unha altitude de 438.48m.

II.- ADSCRIPCIÓN TIPOLÓXICA E CULTURAL. DESCRIPCIÓN. :  
Castro - Asentamento Fortificado - da Edade de Ferro. Presenta un recinto único de forma ovoide, apuntada cada o noreste, situado nun outeiro que resalta sobre o seu contorno, estando franqueado ó suroeste polo regato de Tordoia. Presenta defensas aterraplenadas.

Documento de corrección da Orde do 19/05/2015 da Consellería de Medio Ambiente, Territorio e Infraestruturas, aprobado definitivamente pola mesma con data 11/09/2015.  
A xefa do Servizo de Planificación Urbanística III  
  
Lucía Linares Yáñez

III.- PROTECCIÓN : GRADO II : INTEGRAL

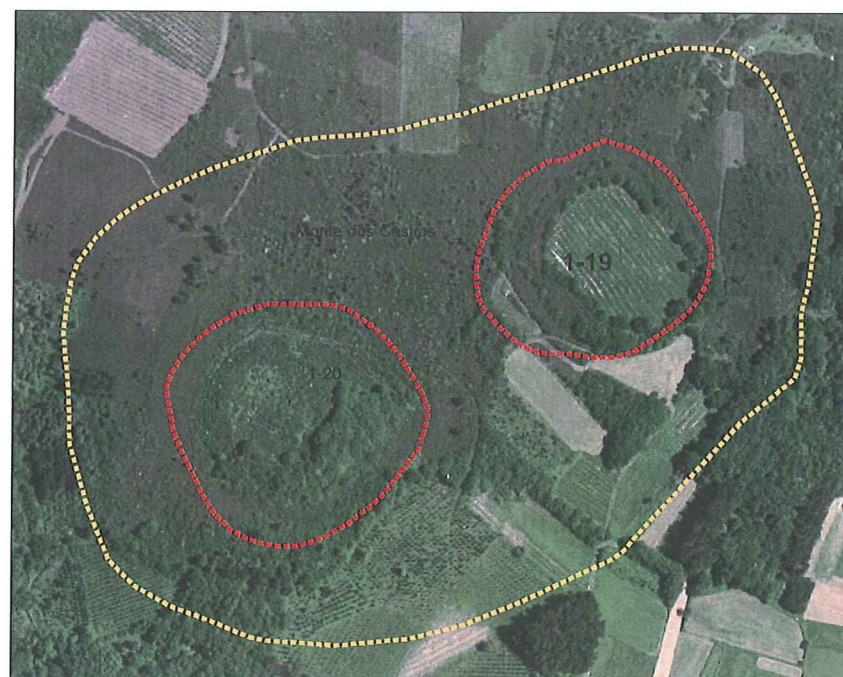
IV.- CONSERVACIÓN : O seu interior usouse coma canteira, o que o desfigurou gravemente na súa superficie. Parte do recinto está cortad pola apertura dun acceso no surleste.

V.- OBSERVACIÓNS : Ningunha.

VI.-LOCALIZACIÓN : Coordenadas U.T.M.  
X: 631.280  
Y: 4.754.500  
Altitude s.n.m.: 438,48 m.

DILIGENCIA: El pleno, en sesión de 30/07/2015, aprobó provisionalmente este documento, en cumplimiento de la orden 19/05/2015, de la CMATI, por la que se aprobó definitivamente de manera parcial el PXOM del Corgo.  
O Corgo, 3 de agosto de 2015.  
EL SECRETARIO:  
FDO: Marco Antonio Garcia Gabilán Sangil

VII.- CLASIFICACIÓN DO SOLO NO QUE SE SITUA O BEN : SOLO RÚSTICO DE PROTECCIÓN DO PATRIMONIO



I.- SITUACIÓN E ACCESO :

Atópase no cumio dun outeiro coñecido polo Monte dos Castros, no lugar de Vilanova, dominando visualmente o contorno, caracterizado pola presenza de varios cursos fluviais, entre eles o do río Miño ó oeste. Está a unha altura de 498.98m.

II.- ADSCRIPCIÓN TIPOLÓXICA E CULTURAL. DESCRIPCIÓN. :

Castro - Asentamento Fortificado - da Edade de Ferro. Situado nun resalte granítico, con triple anel defensivo concéntrico aberto polo leste, onde se sitúa o acceso; o resto de vertentes están reforzadas con murallas e foxos intermedios. Está moi próximo ó Castro de Cerdeiriña, que ocupa unha parte algo superior do Monte dos Castros.

III.- PROTECCIÓN :

GRADO II : INTEGRAL

IV.- CONSERVACIÓN :

Non se aprecian alteracións importantes.

V.- OBSERVACIÓNS :

Ningunha.

VI.-LOCALIZACIÓN :

Coordenadas U.T.M.

X: 622.450  
Y: 4.754.500

Altitude s.n.m.: 498,98 m.

Documento de corrección da Orde do 19/05/2015 da Consellería de Medio Ambiente, Territorio e Infraestruturas, aprobado definitivamente pola mesma con data 11/09/2015.  
A xefa do Servizo de Planificación Urbanística III

  
Lucía Linares Yáñez

VII.- CLASIFICACIÓN DO SOLO

NO QUE SE SITUA O BEN :

SOLO RÚSTICO DE PROTECCIÓN DO PATRIMONIO

DILIGENCIA: El pleno, en sesión de 30/07/2015, aprobó provisionalmente este documento, en cumplimiento de la orden 19/05/2015, de la CMATI, por la que se aprobó definitivamente de manera parcial el PXOM del Corgo.  
O Corgo, 3 de agosto de 2015.  
EL SECRETARIO:  
FDO: Marco Antonio Garcia Gabilán Sangüe



FOLLA 20 DE 35

E = 1/5.000



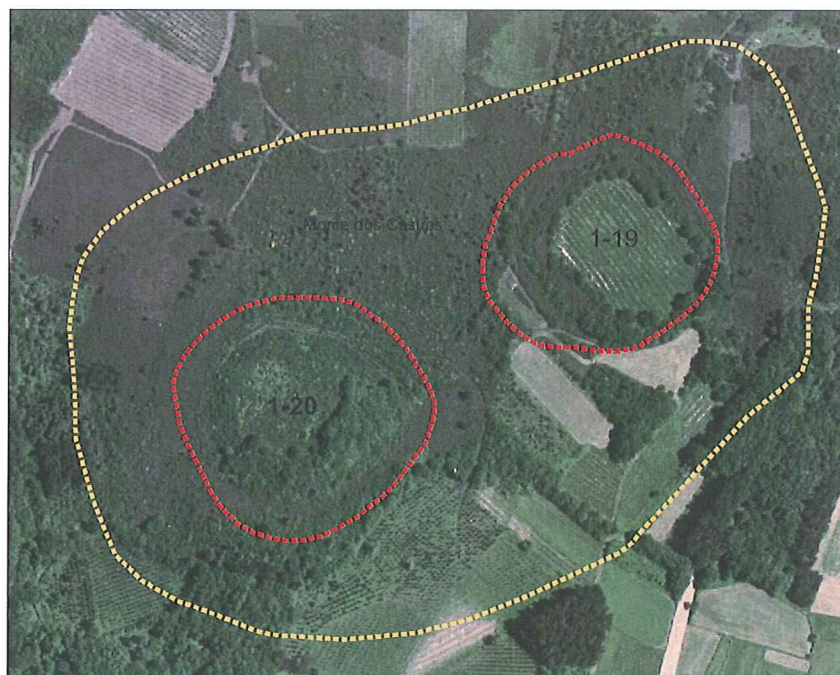
ZONA DE PROTECCIÓN INTEGRAL



ZONA DE RESPECTO

CATÁLOGO DE BENS PROTEXIDOS

Nº DE CATÁLOGO	XACEMENTOS ARQUEOLÓXICOS
1-19	CASTRO DE REVEIRAO
GA27014015	MONTE DOS CASTROS - VILANOVA (San Pedro Fiz de PARADELA)
PROTECCIÓN	GRADO II : INTEGRAL



I.- SITUACIÓN E ACCESO :  
Atópase no cumio dun outeiro coñecido polo Monte dos Castros, no lugar de Vilanova, dominando visualmente o contorno, caracterizado pola presenza de varios cursos fluviais, entre eles o do río Miño ó oeste. Está a unha altura de 508.87m.

II.- ADSCRIPCIÓN TIPOLÓXICA E CULTURAL. DESCRIPCIÓN :  
Castro - Asentamento Fortificado - da Edade de Ferro. Presenta un recinto de forma oval, defendido por unha muralla perimetral, reforzada cun foxo na parte Oeste. O acceso ó recinto sitúase no leste, en rampla, defendido pola muralla, que o acompaña cara o interior. Está moi próximo ó Castro de Reveirao, que ocupa unha parte algo superior do Monte dos Castros.

III.- PROTECCIÓN : GRADO II : INTEGRAL

IV.- CONSERVACIÓN : Non se aprecian alteracións importantes.

V.- OBSERVACIÓNS : Cuberto por unha densa vexetación, que impide unha valoración en profundidade.

VI.- LOCALIZACIÓN :  
Coordenadas U.T.M.  
X: 622.240  
Y: 4.754.390  
Altitude s.n.m.: 508,87 m.

VII.- CLASIFICACIÓN DO SOLO NO QUE SE SITUA O BEN : SOLO RÚSTICO DE PROTECCIÓN DO PATRIMONIO



FOLLA 17 DE 35

E = 1/5.000



Documento de corrección da Orde do 19/05/2015 da Consellería de Medio Ambiente, Territorio e Infraestruturas, aprobado definitivamente pola mesma con data 11/09/2015.

A xefa do Servizo de Planificación Urbanística III

Lucía Linares Yáñez

**ZONA DE PROTECCIÓN INTEGRAL**  
**ZONA DE RESPECTO**

**CATÁLOGO DE BENS PROTEXIDOS**

Nº DE CATÁLOGO	XACEMENTOS ARQUEOLÓXICOS
1-20	CASTRO DE CERDEIRIÑA (MONTE DOS CASTROS)
GA27014030	VILANOVA (SAN PEDRO FIZ DE PARADELA)
PROTECCIÓN	GRADO II : INTEGRAL

DILIGENCIA: El pleno, en sesión de 30/07/2015, aprobó provisionalmente este documento, en cumplimiento de la orden 19/05/2015, de la CMATI, por la que se aprobó definitivamente de manera parcial el PXOM del Corgo.  
O Corgo, 3 de agosto de 2015.  
EL SECRETARIO:  
FDO: Marco Antonio Garcia Gabilán Sangil



DILIGENCIA: El pleno, en sesión de 30/07/2015, aprobó provisionalmente este documento, en cumplimiento de la orden 19/05/2015, de la CMATI, por la que se aprobó definitivamente de manera parcial el PXOM del Corgo.  
O Corgo, 3 de agosto de 2015.  
EL SECRETARIO:  
FDO: Marco Antonio García Gabilán Sangil

I.- SITUACIÓN E ACCESO : Atópase no paraxe coñecido coma Monte da Medorra, e serve de fito para a división dos montes das parroquias de Anseán, Corgo, Chamoso e Marei. Está a unha altura de 439.76m.

II.- ADSCRIPCIÓN TIPOLÓXICA E CULTURAL. DESCRIPCIÓN : Túmulo megalítico do período Neolítico. Mamoia cun diámetro aproximado de 15m e unha altura conservada de medio metro. Non se observan sinais de violación. Está atravesada por un muro.

III.- PROTECCIÓN : GRADO II : INTEGRAL

Documento de corrección da Orde do 19/05/2015 da Consellería de Medio Ambiente, Territorio e Infraestruturas, aprobado definitivamente pola mesma con data 11/09/2015.  
A xefa do Servizo de Planificación Urbanística III

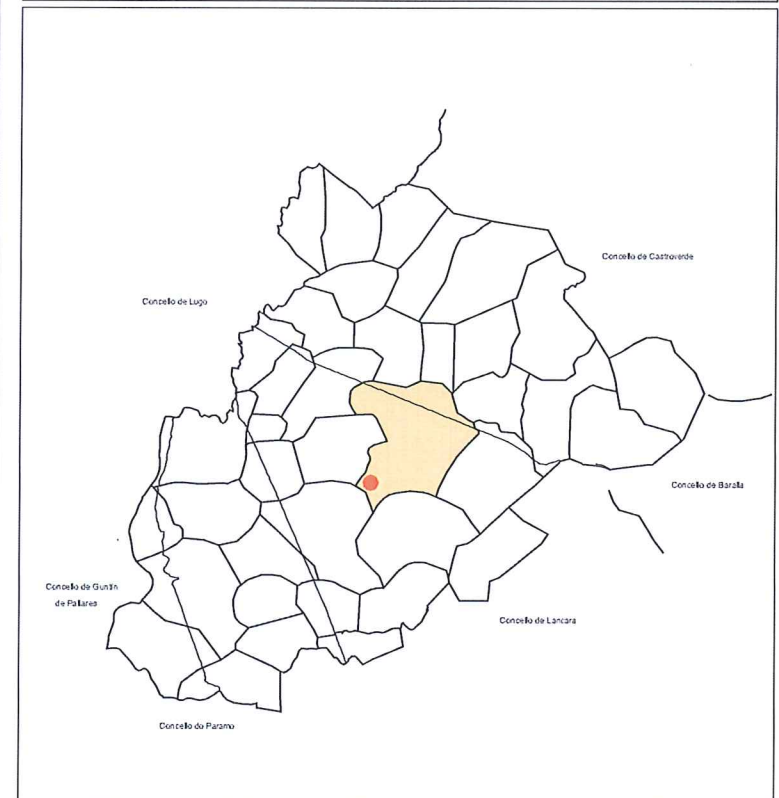
  
Lucía Linares Yáñez

IV.- CONSERVACIÓN : Está atravesada por un muro de división de fincas.



V.- OBSERVACIÓNS : Ningunha.

VI.- LOCALIZACIÓN : Coordenadas U.T.M.  
X: 628.350  
Y: 4.754.060  
Altitude s.n.m.: 439,76 m.

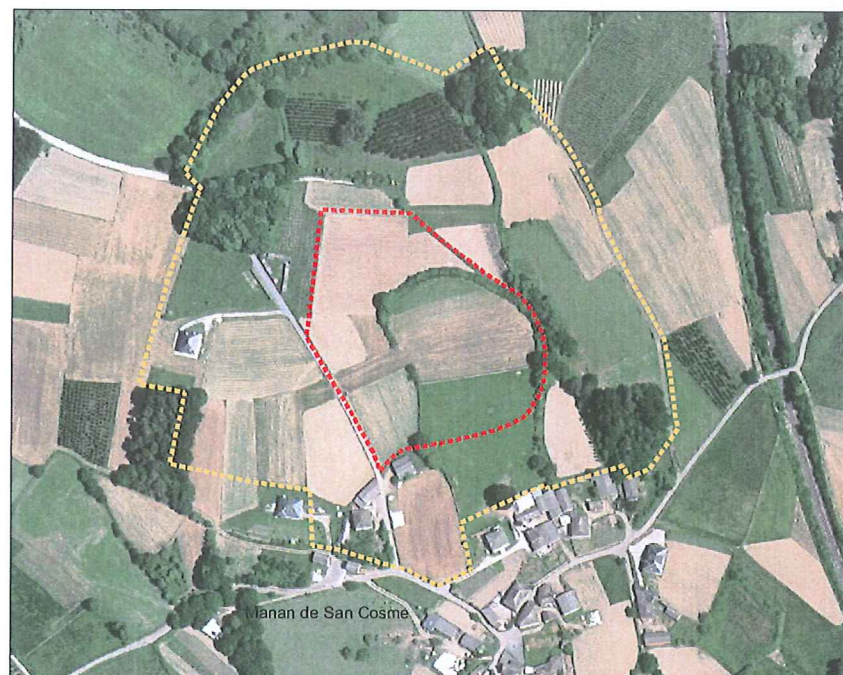
VII.- CLASIFICACIÓN DO SOLO NO QUE SE SITUA O BEN : SOLO RÚSTICO DE PROTECCIÓN DO PATRIMONIO



FOLLA 19 DE 35 E = 1/5.000

 ZONA DE PROTECCIÓN INTEGRAL  
 ZONA DE RESPECTO

CATÁLOGO DE BENS PROTEXIDOS	
Nº DE CATÁLOGO	XACEMENTOS ARQUEOLÓXICOS
1-21	MONTE NO ALTO DA MEDORRA
GA27014008	CORGO (SAN XOÁN DO CORGO)
PROTECCIÓN	GRADO II : INTEGRAL



I.- SITUACIÓN E ACCESO : Atópase no paraxe do Castro, ó norte e cercano a Manán de San Cosme, nun terreo de falso chan, ocupando a parte superior do mesmo. Está a unha altura de 446.71m.

II.- ADSCRIPCIÓN TIPOLÓXICA E CULTURAL. DESCRIPCIÓN. : Castro - Asentamento Fortificado - da Edade de Ferro, con forma oval e recinto único, defendido por un terraplén perimetral.

III.- PROTECCIÓN : GRADO II : INTEGRAL

Documento de corrección da Orde do 19/05/2015 da Consellería de Medio Ambiente, Territorio e Infraestruturas, aprobado definitivamente pola mesma con data 11/09/2015. A xefa do Servizo de Planificación Urbanística III

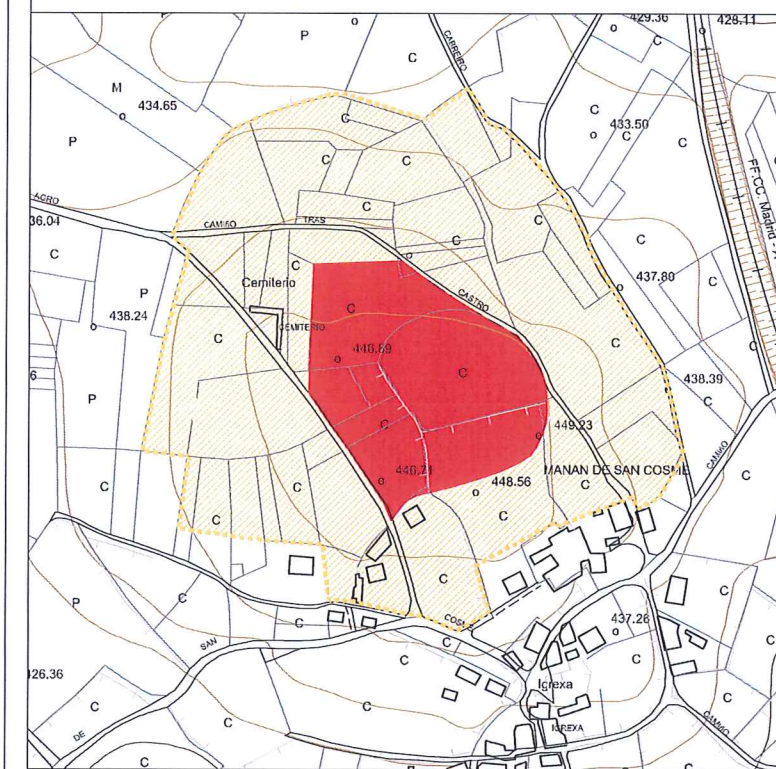


IV.- CONSERVACIÓN : Presenta graves alteracións. Está destruída a metade oeste do xacemento pola creación de pastos, traballos nos que se desmontou e rebaixou o terreo.

V.- OBSERVACIÓNS : Ningunha.

VI.- LOCALIZACIÓN : Coordenadas U.T.M.  
X: 624.900  
Y: 4.754.050  
Altitude s.n.m.: 446,71 m.

VII.- CLASIFICACIÓN DO SOLO NO QUE SE SITUA O BEN : SOLO RÚSTICO DE PROTECCIÓN DO PATRIMONIO



FOLLA 18 DE 35 E = 1/5.000

ZONA DE PROTECCIÓN INTEGRAL  
 ZONA DE RESPECTO

CATÁLOGO DE BENS PROTEXIDOS

Nº DE CATÁLOGO	XACEMENTOS ARQUEOLÓXICOS
1-22	CASTRO DE SAN COSME
GA27014017	MANÁN (SAN COSME DE MANÁN)
PROTECCIÓN	GRADO II : INTEGRAL

DILIGENCIA: El pleno, en sesión de 30/07/2015, aprobó provisionalmente este documento, en cumplimiento de la orden 19/05/2015, de la CMATI, por la que se aprobó definitivamente de manera parcial el PXOM del Corgo. O Corgo, 3 de agosto de 2015.  
EL SECRETARIO:  
FDO: Marco Antonio Garcia Gabilán Sangil



DILIGENCIA: El pleno, en sesión de 30/07/2015, aprobó provisionalmente este documento, en cumplimiento de la orden 19/05/2015, de la CMATI, por la que se aprobó definitivamente de manera parcial el PXQM del Corgo.  
O Corgo, 3 de agosto de 2015.  
EL SECRETARIO:  
FDO: Marco Antonio Garcia Gabilán Sangil

I.- SITUACIÓN E ACCESO :

Atópase no paraxe coñecido coma Monte Corgo, ó norte dunha fonte coñecida coma "Fonte de Ouro", nun terreo en suave pendente de leste a oeste e con auga abundante.  
Está a unha altura de 435.50m.

II.- ADSCRIPCIÓN TIPOLÓXICA E CULTURAL. DESCRIPCIÓN. :

Túmulo megalítico do periodo Neolítico. Mamoas cunhas medidas aproximadas de 11x15m, con pouco resalte sobre o seu contorno.  
Presenta dous cráteres de violación, co central de 2m de diámetro.

III.- PROTECCIÓN :

GRADO II : INTEGRAL

Documento de corrección da Orde do 19/05/2015 da Consellería de Medio Ambiente, Territorio e Infraestruturas, aprobado definitivamente pola mesma con data 11/09/2015.  
A xefa do Servizo de Planificación Urbanística III

  
Lucía Linares Yáñez

IV.- CONSERVACIÓN :

Estado de conservación moi deficiente.  
Perdeu a súa altura orixinal cara o norte e oeste.

V.- OBSERVACIÓNS :

Preto da Mamoas, ó sur nace a fonte coñecida coma "Fonte de Ouro"

VI.- LOCALIZACIÓN :

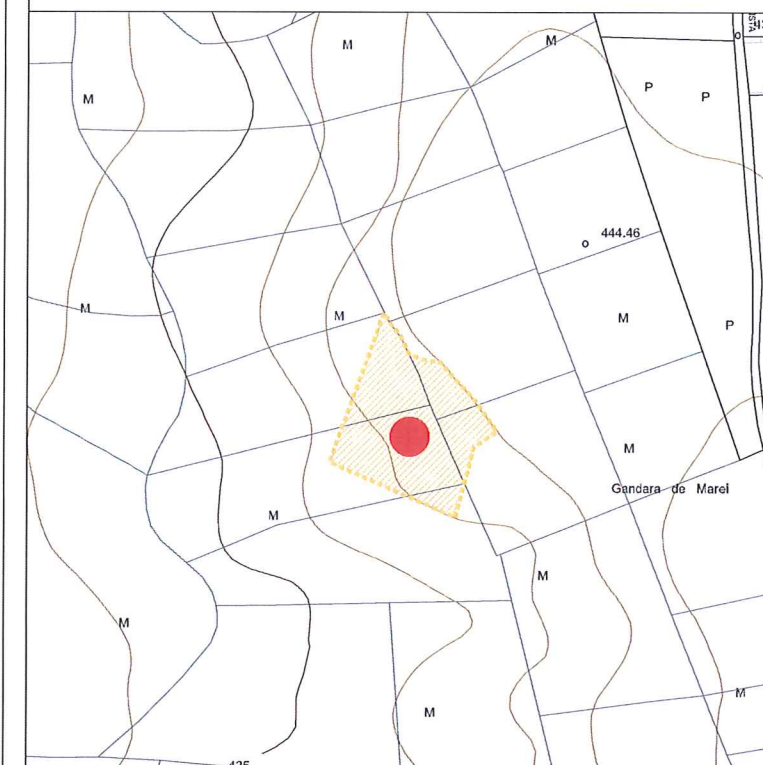
Coordenadas U.T.M.

X: 628.095  
Y: 4.753.790

Altitude s.n.m.: 435,5 m.



VII.- CLASIFICACIÓN DO SOLO

NO QUE SE SITUA O BEN : SOLO RÚSTICO DE PROTECCIÓN DO PATRIMONIO



FOLLA 19 DE 35

E = 1/5.000

 ZONA DE PROTECCIÓN INTEGRAL  
 ZONA DE RESPECTO

CATÁLOGO DE BENS PROTEXIDOS

Nº DE CATÁLOGO	XACEMENTOS ARQUEOLÓXICOS
1-23	MEDORRA PEQUENA (MONTE DO CORGO)
	SAN ANDRÉS (SAN ANDRÉS DE CHAMOSO)
PROTECCIÓN	GRADO II : INTEGRAL



I.- SITUACIÓN E ACCESO : Atópase no paraxe coñecido coma Monte Corgo, nunha confluencia de camiños, na parte alta do monte. Está a unha altura de 448.20m.

II.- ADSCRIPCIÓN TIPOLÓXICA E CULTURAL. DESCRIPCIÓN. : Túmulo megalítico do período Neolítico. Mamoia moi alterada polas tarefas agrícolas, camiños e parcelacións. As modificacións sufridas fan difícil determinar as súas dimensións e a presenza de signos de violación.

III.- PROTECCIÓN : GRADO II : INTEGRAL

Documento de corrección da Orde do 19/05/2015 da Consellería de Medio Ambiente, Territorio e Infraestruturas, aprobado definitivamente pola mesma con data 11/09/2015. A xefa do Servizo de Planificación Urbanística III

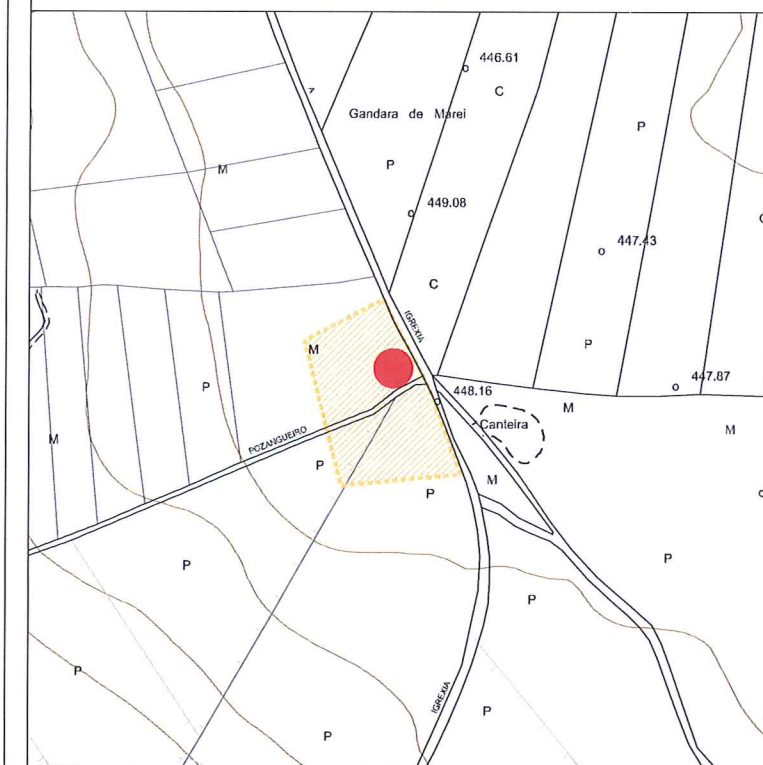


IV.- CONSERVACIÓN : Estado de conservación moi deficiente. Moi afectado polas tarefas agrícolas e polo acondicionamento dos camiños anexos. Perdeu a súa parte norte, cortada polo camiño. Polo túmulo atravesaba un valado de división parcelaria.

V.- OBSERVACIÓNS : Ningunha.

VI.- LOCALIZACIÓN : Coordenadas U.T.M.  
X: 628.425  
Y: 4.753.460  
Altitude s.n.m.: 448,20 m.

VII.- CLASIFICACIÓN DO SOLO NO QUE SE SITUO O BEN : SOLO RÚSTICO DE PROTECCIÓN DO PATRIMONIO



FOLLA 19 DE 35

E = 1/5.000

ZONA DE PROTECCIÓN INTEGRAL  
 ZONA DE RESPECTO

CATÁLOGO DE BENS PROTEXIDOS

Nº DE CATÁLOGO	XACEMENTOS ARQUEOLÓXICOS
1-24	MEDORRA GRANDE - MONTE CORGO
	SAN ANDRÉS (SAN ANDRES DE CHAMOSO)
PROTECCIÓN	GRADO II : INTEGRAL

DILIGENCIA: El pleno, en sesión de 30/07/2015, aprobó provisionalmente este documento, en cumplimiento de la orden 19/05/2015, de la CMATI, por la que se aprobó definitivamente de manera parcial el PXOM del Corgo. O Corgo, 3 de agosto de 2015.  
EL SECRETARIO:  
FDO: Marco Antonio Garcia Gabilán Sangil



I.- SITUACIÓN E ACCESO : Atópase no Alto do Corgo, nun terreo de repoboación forestal. Está a unha altura de 453.31m.

II.- ADSCRIPCIÓN TIPOLÓXICA E CULTURAL. DESCRIPCIÓN :  
Túmulo megalítico do período Neolítico. Mamoia cun diámetro aproximado de 32m e unha altura conservada de dous metros na súa vertente norte. Non se observan sinais de violación, por estaren colmatado. Está cuberto por pinos de repoboación.

III.- PROTECCIÓN : GRADO II : INTEGRAL

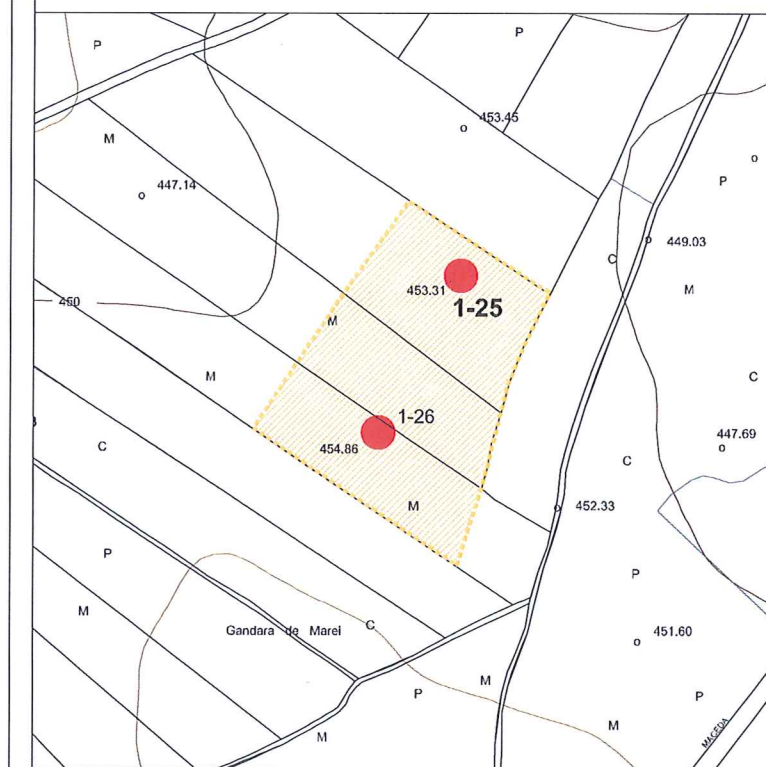
Documento de corrección da Orde do 19/05/2015 da Consellería de Medio Ambiente, Territorio e Infraestruturas, aprobado definitivamente pola mesma con data 11/09/2015.  
A xefa do Servizo de Planificación Urbanística III  
Lucía Linares Yáñez

IV.- CONSERVACIÓN : Foi afectado polos traballos de repoboación, sendo roturado e prantados pinos no túmulo.

V.- OBSERVACIÓNS : Ningunha.

VI.- LOCALIZACIÓN : Coordenadas U.T.M.  
X: 629.965  
Y: 4.754.100  
Altitude s.n.m.: 453,31 m.

VII.- CLASIFICACIÓN DO SOLO  
NO QUE SE SITUA O BEN : SOLO RÚSTICO DE PROTECCIÓN DO PATRIMONIO



FOLLA 19 DE 35 E = 1/5.000

ZONA DE PROTECCIÓN INTEGRAL  
 ZONA DE RESPECTO

CATÁLOGO DE BENS PROTEXIDOS

Nº DE CATÁLOGO	XACEMENTOS ARQUEOLÓXICOS
1-25	MEDORRA GRANDE - ALTO DO CORGO
	CORGO (SAN XOÁN DO CORGO)
PROTECCIÓN	GRADO II : INTEGRAL

DILIGENCIA: El pleno, en sesión de 30/07/2015, aprobó provisionalmente este documento, en cumplimiento de la orden 19/05/2015, de la CMATI, por la que se aprobó definitivamente de manera parcial el PXOM del Corgo.  
O Corgo, 3 de agosto de 2015.  
EL SECRETARIO:  
FDO: Marco Antonio Garcia Gabilán Sangil



I.- SITUACIÓN E ACCESO : Atópase no Alto do Corgo, nun terreo de repoboación forestal. Está a unha altura de 454.86m.

II.- ADSCRIPCIÓN TIPOLÓXICA E CULTURAL. DESCRIPCIÓN. :  
Túmulo megalítico do período Neolítico. Mamoia dunha dimensión aproximada de 25x20m e unha altura conservada de vintecinco centímetros na súa vertente norte.  
Non se observan sinais de violación, por estaren colmatado. Está cuberto por pinos de repoboación.

III.- PROTECCIÓN : GRADO II : INTEGRAL

Documento de corrección da Orde do 19/05/2015 da Consellería de Medio Ambiente, Territorio e Infraestruturas, aprobado definitivamente pola mesma con data 11/09/2015.  
A xeña do Servizo de Planificación Urbanística III

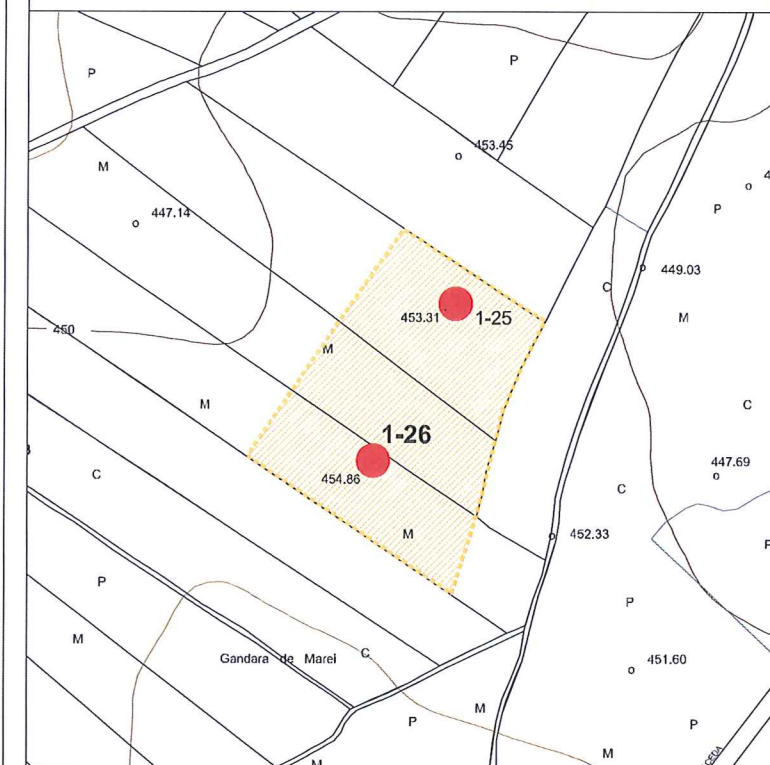
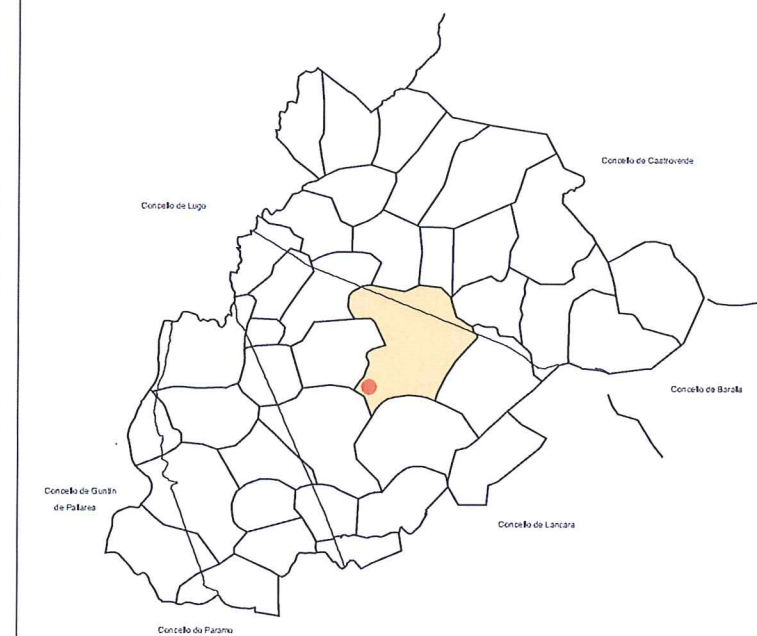


IV.- CONSERVACIÓN : Foi afectado polos traballos de repoboación, sendo roturado e prantados pinos no túmulo. Está especialmente afectado o cuadrante oeste, que foi moi rebaixado en altura.

V.- OBSERVACIÓNS : Ningunha.

VI.- LOCALIZACIÓN : Coordenadas U.T.M.  
X: 629.905  
Y: 4.754.010  
Altitude s.n.m.: 454,86 m.

VII.- CLASIFICACIÓN DO SOLO NO QUE SE SITUO O BEN : SOLO RÚSTICO DE PROTECCIÓN DO PATRIMONIO



FOLLA 19 DE 35 E = 1/5.000

ZONA DE PROTECCIÓN INTEGRAL  
 ZONA DE RESPECTO

CATÁLOGO DE BENS PROTEXIDOS

Nº DE CATÁLOGO	XACEMENTOS ARQUEOLÓXICOS
1-26	MEDORRA PEQUENA - ALTO DO CORGO
	CORGO (SAN XOÁN DO CORGO)
PROTECCIÓN	GRADO II : INTEGRAL

DILIGENCIA: El pleno, en sesión de 30/07/2015, aprobó provisionalmente este documento, en cumplimiento de la orden 19/05/2015, de la CMATI, por la que se aprobó definitivamente de manera parcial el PXOM del Corgo.  
O Corgo, 3 de agosto de 2015.  
EL SECRETARIO:  
FDO: Marco Antonio Garcia Gabilán Sangil



I.- SITUACIÓN E ACCESO :  
Atópase nas Gándaras de Marei, ó sur do Alto do Corgo, no lugar de Matafaxín.  
Sítuase no límite entre terreos de pastizal e de monte.  
Está a unha altura de 457.34m.

II.- ADSCRIPCIÓN TIPOLÓXICA E CULTURAL. DESCRIPCIÓN. :  
Túmulo megalítico do periodo Neolítico. Mamoá cun diámetro aproximado de 20x17m e unha altura conservada de metro e medio.  
Presenta un cono central de violación de 5m de diámetro.

III.- PROTECCIÓN : GRADO II : INTEGRAL

Documento de corrección da Orde do 19/05/2015  
da Consellería de Medio Ambiente, Territorio e Infraestruturas, aprobado definitivamente pola mesma con data 11/09/2015.  
A xefa do Servizo de Planificación Urbanística III

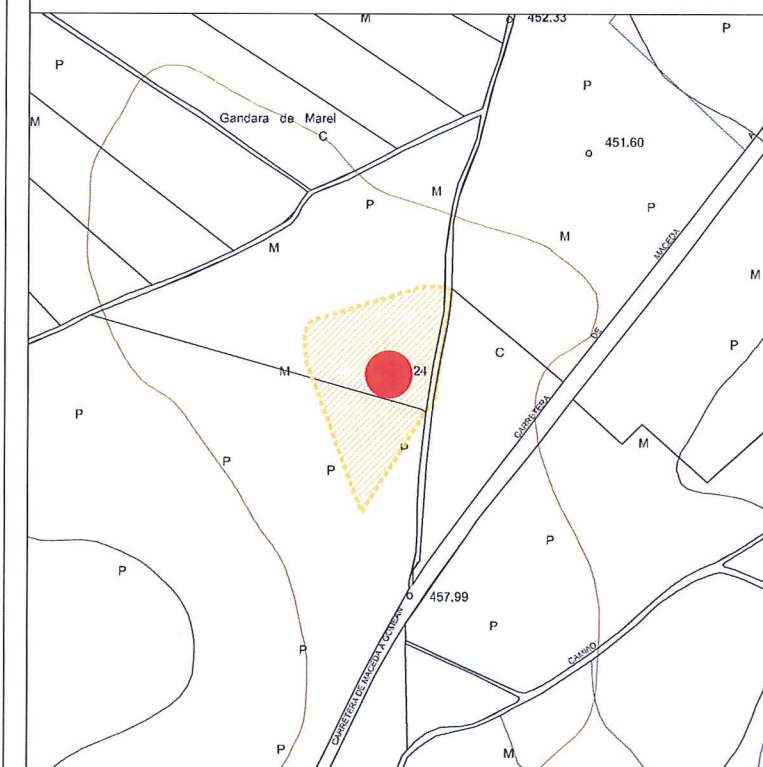
  
Lucía Linares Yáñez

IV.- CONSERVACIÓN : Non se observan alteracións de importancia.



V.- OBSERVACIÓNS : Ningunha.

VI.- LOCALIZACIÓN : Coordenadas U.T.M.  
  
X: 629.945  
Y: 4.753.700  
  
Altitude s.n.m.: 457,34 m.

VII.- CLASIFICACIÓN DO SOLO  
NO QUE SE SITUA O BEN : SOLO RÚSTICO DE PROTECCIÓN DO PATRIMONIO



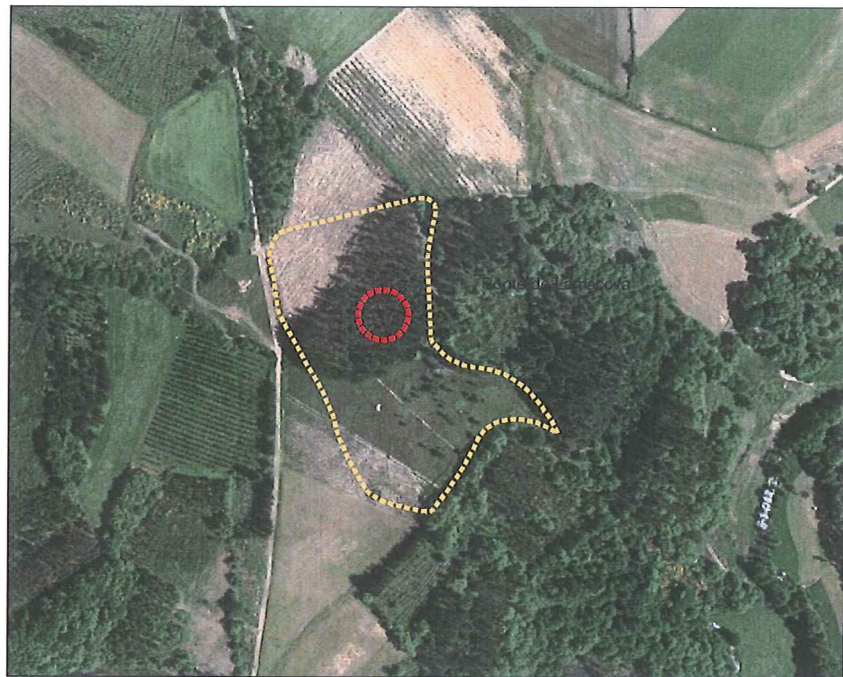
FOLLA 19 DE 35 E = 1/5.000

 ZONA DE PROTECCIÓN INTEGRAL  
 ZONA DE RESPECTO

CATÁLOGO DE BENS PROTEXIDOS

Nº DE CATÁLOGO	XACEMENTOS ARQUEOLÓXICOS
1-27	MÁMOA DO CARBALLIÑO - GANDARAS DE MAREI
GA27014007	MATAFAXÍN (SANTIAGO DE GOMEÁN)
PROTECCIÓN	GRADO II : INTEGRAL

DILIGENCIA: El pleno, en sesión de 30/07/2015, aprobó provisionalmente este documento, en cumplimiento de la orden 19/05/2015, de la CMATI, por la que se aprobó definitivamente de manera parcial el PXOM del Corgo.  
O Corgo, 3 de agosto de 2015.  
EL SECRETARIO:  
FDO: Marco Antonio Garcia Gabilán Sangil



DILIGENCIA: El pleno, en sesión de 30/07/2015, aprobó provisionalmente este documento, en cumplimiento de la orden 19/05/2015, de la CMATI, por la que se aprobó definitivamente de manera parcial el PXOM del Corgo.  
O Corgo, 3 de agosto de 2015.  
EL SECRETARIO:  
FDO: Marco Antonio Garcia Gabilán Sangil

I.- SITUACIÓN E ACCESO : Atópase en Ponte de Lamacova, no lugar de Matafaxín de Abaixo. Está a unha altura de 435.00m.

II.- ADSCRIPCIÓN TIPOLÓXICA E CULTURAL. DESCRIPCIÓN. :

Túmulo megalítico do período Neolítico. Mamoia cun diámetro aproximado de 12x8m e unha altura conservada de medio metro. Non se aprecia a presenza de cono de violación.

Documento de corrección da Orde do 19/05/2015 da Consellería de Medio Ambiente, Territorio e Infraestruturas, aprobado definitivamente pola mesma con data 11/09/2015.  
A xefa do Servizo de Planificación Urbanística III

III.- PROTECCIÓN : GRADO II : INTEGRAL

Lucía Linares Yáñez

IV.- CONSERVACIÓN : Moi alterado por antigas roturacións, está totalmente cuberto de vexetación e arborado.

V.- OBSERVACIÓNS : Ningunha.

VI.- LOCALIZACIÓN : Coordenadas U.T.M.

X: 630.225  
Y: 4.752.575

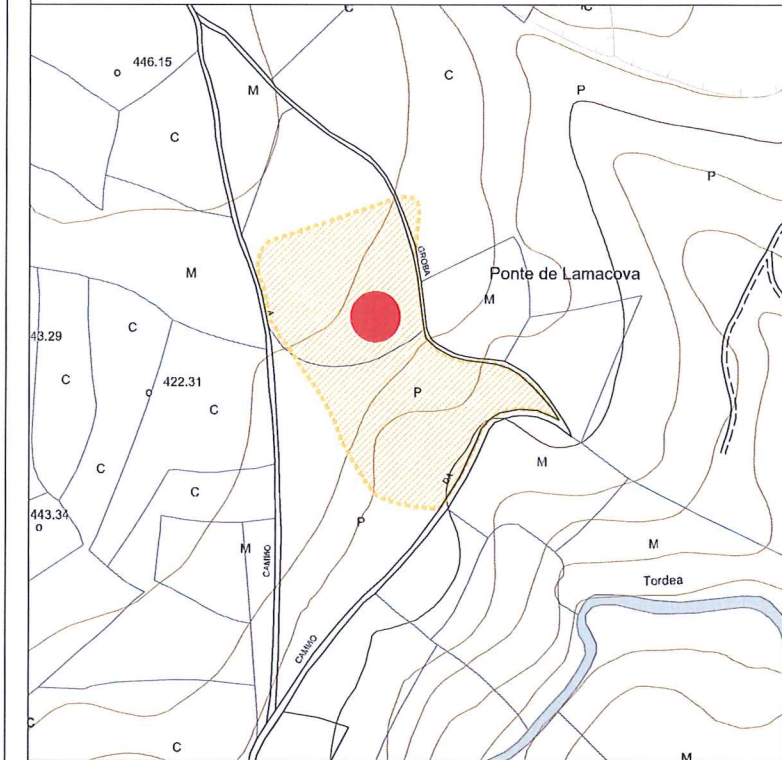
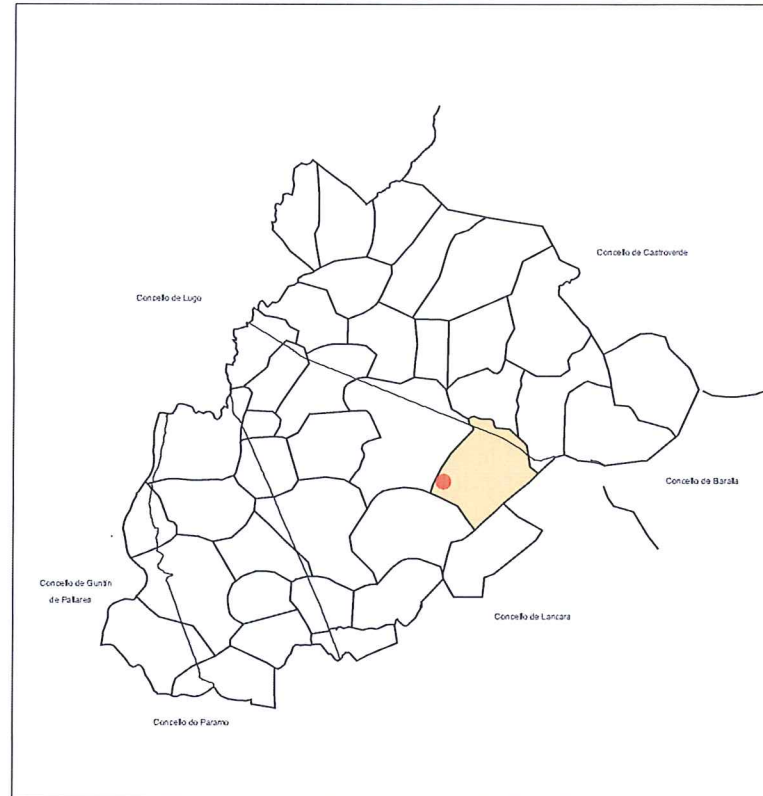
Altitude s.n.m.: 435 m.

VII.- CLASIFICACIÓN DO SOLO

NO QUE SE SITUA O BEN : SOLO RÚSTICO DE PROTECCIÓN DO PATRIMONIO

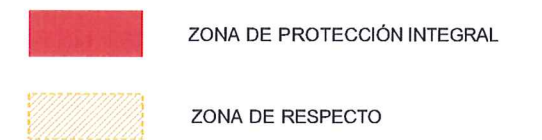


PLAN XERAL DE ORDENACIÓN MUNICIPAL  
CONCELLO DO CORGO



FOLLA 25 DE 35

E = 1/5.000



CATÁLOGO DE BENS PROTEXIDOS

Nº DE CATÁLOGO	XACEMENTOS ARQUEOLÓXICOS
1-28	MEDORRA DOS NOVOS - PONTE DE LAMACOVA MATAFAXÍN DE ABAIXO (SANTIAGO DE GOMEÁN)
PROTECCIÓN	GRADO II : INTEGRAL



DILIGENCIA: El pleno, en sesión de 30/07/2015, aprobó provisionalmente este documento, en cumplimiento de la orden 19/05/2015, de la CMATI, por la que se aprobó definitivamente de manera parcial el PXOM de Corgo.  
O Corgo, 3 de agosto de 2015.  
EL SECRETARIO:  
FDO: Marco Antonio Garcia Gabilán Sangil

I.- SITUACIÓN E ACCESO : Atópase no paraxe denominado As Croas, que se corresponde cunhas fincas de tipo máis ou menos circular, adicadas a pasto e repoboación forestal. Está a unha altura de 476.60m.

II.- ADSCRIPCIÓN TIPOLÓXICA E CULTURAL. DESCRIPCIÓN :  
Posible emprazamento de Castro - Asentamento Fortificado- da Edade de Ferro. O topónimo (As Croas) refírese a unhas fincas de forma sensiblemente circular, non podendo apreciarse estruturas defensivas. Non se pode caracterizar nin delimita-lo xacemento, de ter existido, dado o estado de conservación.

III.- PROTECCIÓN : GRADO III : RESPETO

Documento de corrección da Orde do 19/05/2015 da Consellería de Medio Ambiente, Territorio e Infraestruturas, aprobado definitivamente pola mesma con data 11/09/2015.  
A xefa do Servizo de Planificación Urbanística III

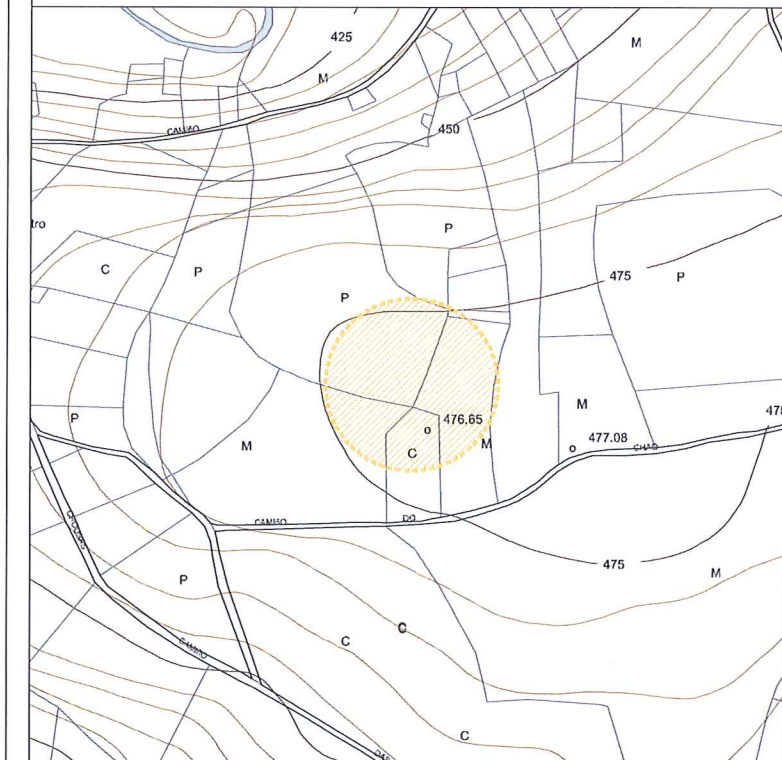
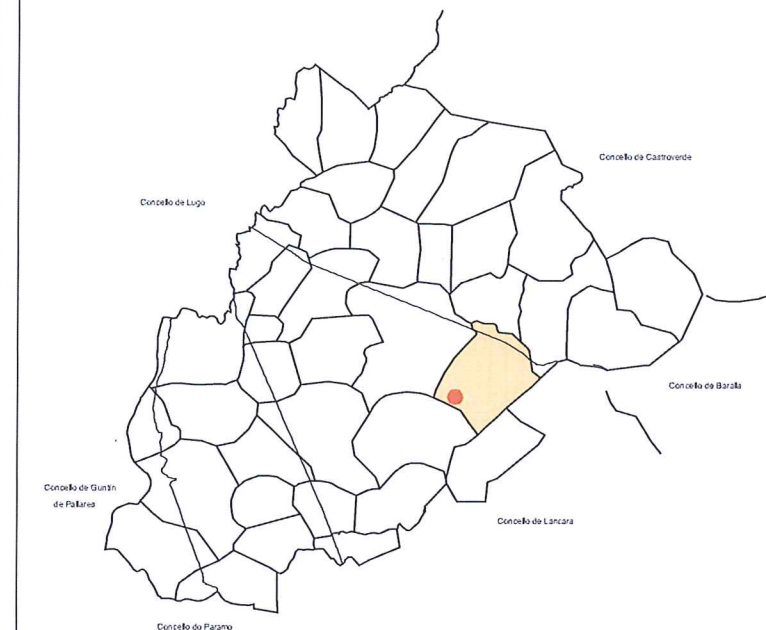
  
Lucía Linares Yáñez

IV.- CONSERVACIÓN : De ter existido o castro, as súas defensas estarían totalmente destruídas.

V.- OBSERVACIÓNS : Ningunha.



VI.-LOCALIZACIÓN : Coordenadas U.T.M.  
X: 631.750  
Y: 4.753.115  
Altitude s.n.m.: 476,60 m.

VII.- CLASIFICACIÓN DO SOLO NO QUE SE SITUA O BEN : SOLO RÚSTICO DE PROTECCIÓN AGROPECUARIA



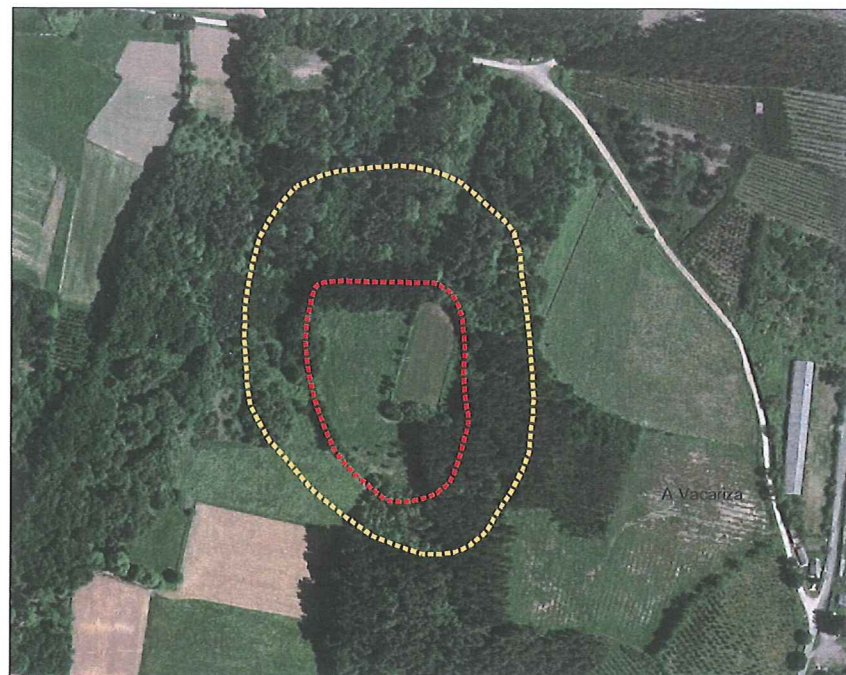
FOLLA 20 DE 35

E = 1/5.000

 ZONA DE PROTECCIÓN INTEGRAL  
 ZONA DE RESPETO

CATÁLOGO DE BENS PROTEXIDOS

Nº DE CATÁLOGO	XACEMENTOS ARQUEOLÓXICOS
1-29	O CASTRO - AS CROAS
GA27014004	CASTRO (SANTIAGO DE GOMEÁN)
PROTECCIÓN	GRADO II : INTEGRAL



DILIGENCIA: El pleno, en sesión de 30/07/2015, aprobó provisionalmente este documento, en cumplimiento de la orden 19/05/2015, de la CMATI, por la que se aprobó definitivamente de manera parcial el PXOM del Corgo.  
O Corgo, 3 de agosto de 2015.  
EL SECRETARIO:  
FDO: Marco Antonio Garcia Gabilán Sangli

I.- SITUACIÓN E ACCESO : Situado no paraxe de A Grova, no Lugar de Vilanova, atópase nunha plataforma elevada sobre o contorno. Está a unha altura de 505.00m.

II.- ADSCRIPCIÓN TIPOLÓXICA E CULTURAL. DESCRIPCIÓN. : Castro - Asentamento Fortificado- da Edade de Ferro. Situado no borde dunha plataforma elevada sobre o contorno. Presenta un terraplén defensivo perimetral, reforzado cun foxo ancho na parte norte.

III.- PROTECCIÓN : GRADO II : INTEGRAL

IV.- CONSERVACIÓN : Totalmente alterado no sector Oeste, onde foi chaado para convertelo en praderío, estando o resto da súa superficie adicada a cultivos.

V.- OBSERVACIÓNS : No leste, sobre o terraplén sitúase un vértice xeodésico.

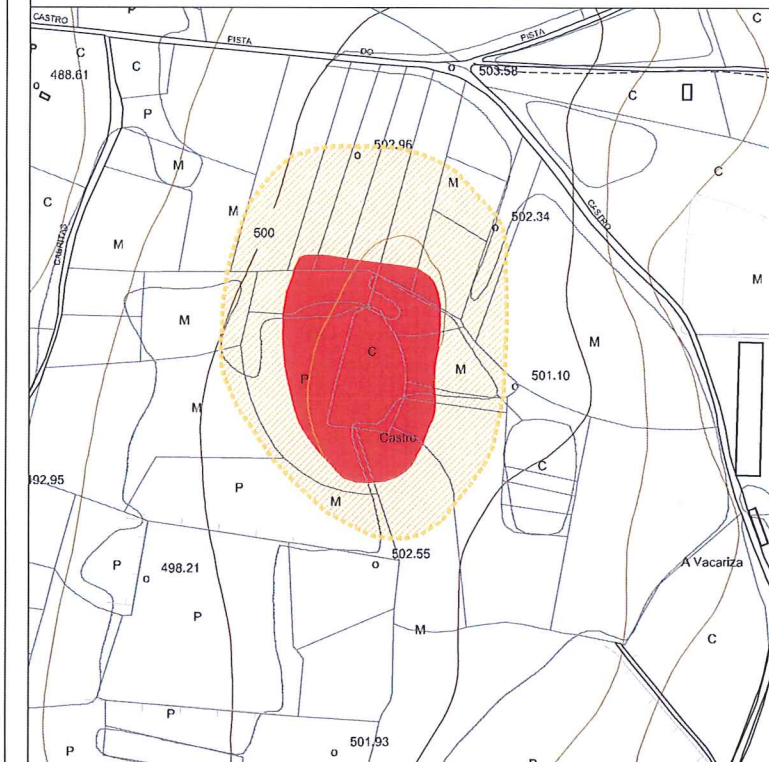
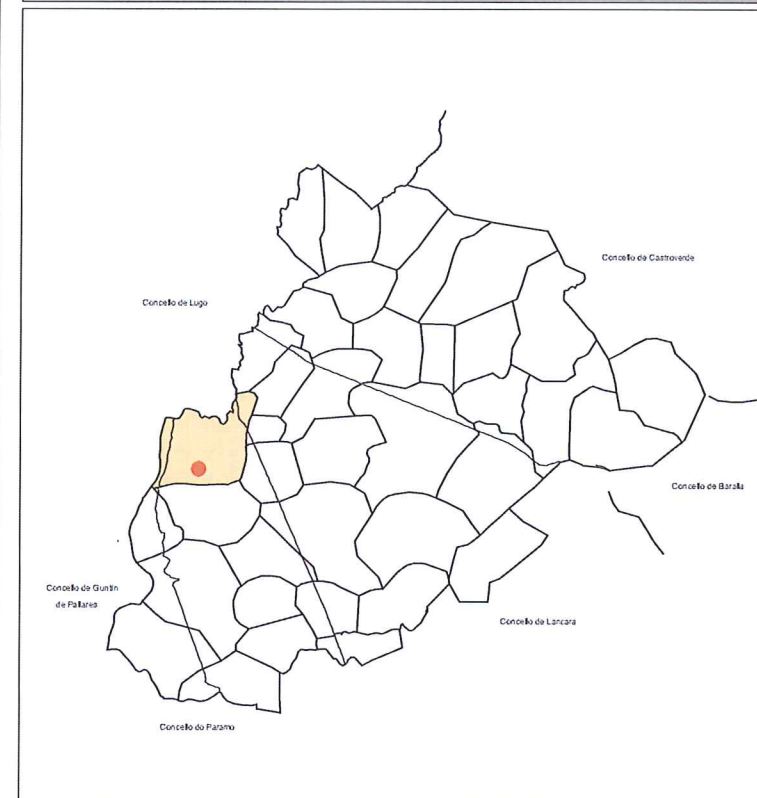
VI.- LOCALIZACIÓN : Coordenadas U.T.M.  
X: 623.170  
Y: 4.753.265  
Altitude s.n.m.: 505 m.

VII.- CLASIFICACIÓN DO SOLO NO QUE SE SITUA O BEN : SOLO RÚSTICO DE PROTECCIÓN DO PATRIMONIO

Documento de corrección da Orde do 19/05/2015 da Consellería de Medio Ambiente, Territorio e Infraestruturas, aprobado definitivamente pola mesma con data 11/09/2015.

A xefa do Servizo de Planificación Urbanística III

Lucía Linares Yáñez

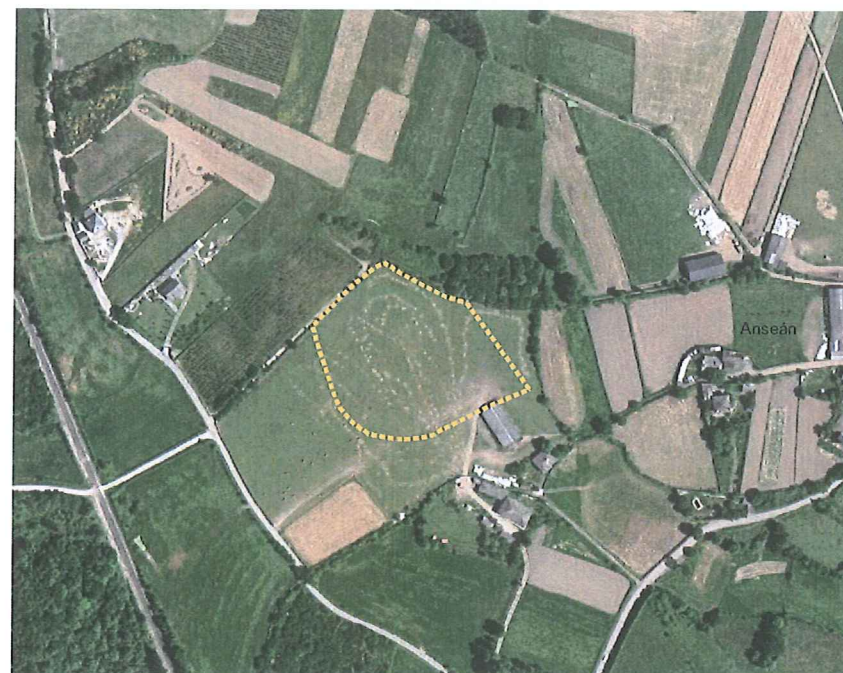


FOLLA 17 DE 35 E = 1/5.000

**ZONA DE PROTECCIÓN INTEGRAL**  
**ZONA DE RESPECTO**

CATÁLOGO DE BENS PROTEXIDOS

Nº DE CATÁLOGO	XACEMENTOS ARQUEOLÓXICOS
1-30	CASTRO DE A GROVA
GA27014016	VILANOVA (SAN PEDRO FIZ DE PARADELA)
PROTECCIÓN	GRADO II : INTEGRAL



I.- SITUACIÓN E ACCESO : Situado no paraxe de As Croas, no Lugar de Castro. O nome de As Croas refírese a unhas parcelas destinadas a pradería e cultivos que na actualidade non conservan ningunha configuración de castro. Atópase a unha altitude de 400m.

II.- ADSCRIPCIÓN TIPOLÓXICA E CULTURAL. DESCRIPCIÓN. :  
Posible ubicación de Castro - Asentamento Fortificado- da Edade de Ferro. Non presenta nin configuración de Castro nin estruturas defensivas.

III.- PROTECCIÓN : GRADO III : RESPETO

Documento de corrección da Orde do 19/05/2015 da Consellería de Medio Ambiente, Territorio e Infraestruturas, aprobado definitivamente pola mesma con data 11/09/2015.  
A xefa do Servizo de Planificación Urbanística III

  
Lucía Linares Yáñez

IV.- CONSERVACIÓN : Totalmente alterado, destinado a pastos e cultivos. Non conserva nin configuración nin estruturas superficiais.

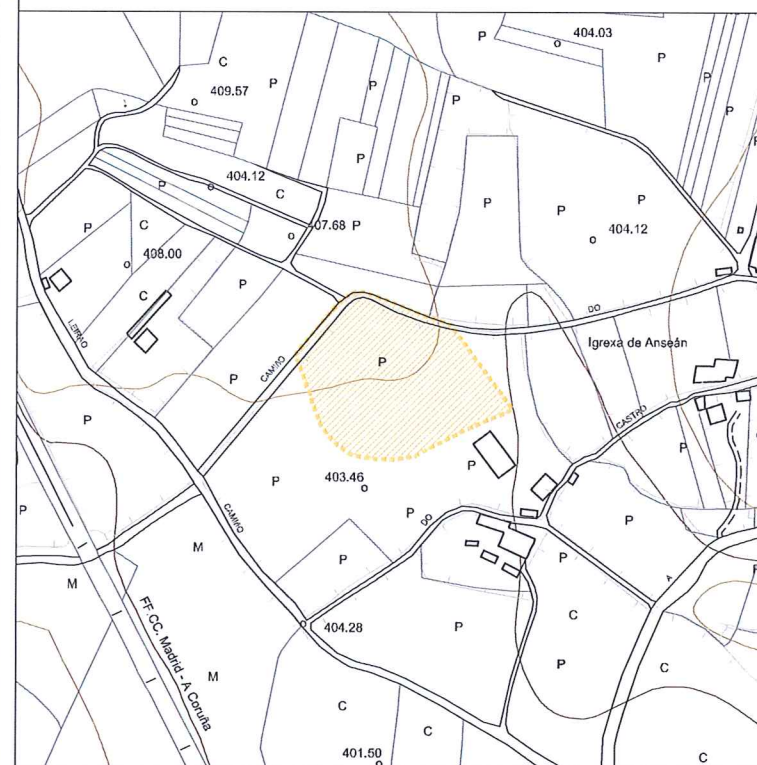
V.- OBSERVACIÓNS : No leste, sobre o terraplén sitúase un vértice xeodésico.

VI.- LOCALIZACIÓN : Coordenadas U.T.M.

X: 626.135  
Y: 4.752.525



Altitude s.n.m.: 400 m.

VII.- CLASIFICACIÓN DO SOLO  
NO QUE SE SITUA O BEN : SOLO RÚSTICO DE PROTECCIÓN AGROPECUARIA



FOLLA 24 DE 35

E = 1/5.000

 ZONA DE PROTECCIÓN INTEGRAL  
 ZONA DE RESPETO

CATÁLOGO DE BENS PROTEXIDOS

Nº DE CATÁLOGO	XACEMENTOS ARQUEOLÓXICOS
1-31	CASTRO DE A ANSEÁN - AS CROAS
GA27014018	CASTRO (SANTA CATALINA DE ANSEÁN)
PROTECCIÓN	GRADO II : INTEGRAL

DILIGENCIA: El pleno, en sesión de 30/07/2015, aprobó provisionalmente este documento, en cumplimiento de la orden 19/05/2015 de la CMATI, por la que se aprobó definitivamente de manera parcial el PXOM del Corgo.  
O Corgo, 3 de agosto de 2015.  
EL SECRETARIO:  
FDO: Marco Antonio Garcia Gabilán Sangil



I.- SITUACIÓN E ACCESO : Situado no Monte Ouzal, nunha zona na que existen outros asentamentos do mesmo tipo, no lugar de Ouzal. Atópase a unha altitude de 482.56m.

II.- ADSCRIPCIÓN TIPOLÓXICA E CULTURAL. DESCRIPCIÓN :  
Túmulo megalítico do Neolítico. Mámoa de 13x17m de diámetro e trinta centímetros de altura. Non se observa o cono de violación por estaren colmatado.

III.- PROTECCIÓN : GRADO II : INTEGRAL

Documento de corrección da Orde do 19/05/2015 da Consellería de Medio Ambiente, Territorio e Infraestruturas, aprobado definitivamente pola mesma con data 11/09/2015.

A xefa do Servizo de Planificación Urbanística III



IV.- CONSERVACIÓN : Moi alterado por roturacións. Presenta moi rebaixada a súa altura e situase dentro dunha área de repoboación forestal, o que dificulta o seu recoñecemento.

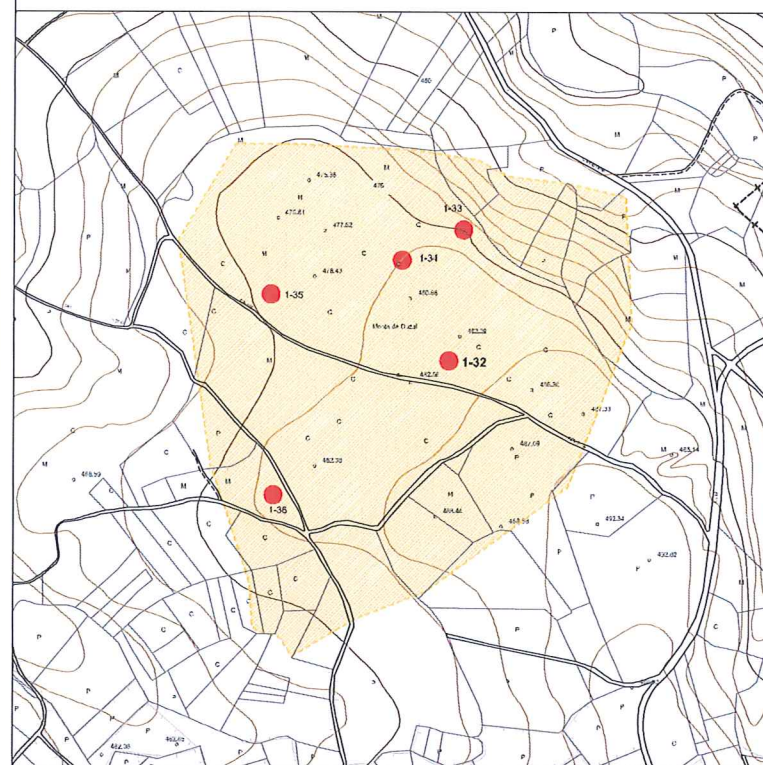
V.- OBSERVACIÓNS : Ningunha

VI.- LOCALIZACIÓN : Coordenadas U.T.M.

X: 631.450  
Y: 4.752.370

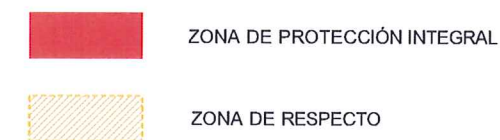
Altitude s.n.m.: 482,56 m.

VII.- CLASIFICACIÓN DO SOLO NO QUE SE SITUA O BEN : SOLO RÚSTICO DE PROTECCIÓN DO PATRIMONIO



FOLLA 26 DE 35

E = 1/10.000



CATÁLOGO DE BENS PROTEXIDOS

Nº DE CATÁLOGO	XACEMENTOS ARQUEOLÓXICOS
1-32	MEDORRA DE MONTE OUZAL (01)
GA27014006	SANTALLA (SANTA EULALIA DO ALTO)
PROTECCIÓN	GRADO II : INTEGRAL

DILIGENCIA: El pleno, en sesión de 30/07/2015, aprobó provisionalmente este documento, en cumplimiento de la orden 19/05/2015, de la CMATI, por la que se aprobó definitivamente de manera parcial el PXOM del Corgo.

O Corgo, 3 de agosto de 2015.

EL SECRETARIO:

FDO: Marco Antonio Garcia Gabilán Sangil



I.- SITUACIÓN E ACCESO : Situado no Monte Ouzal, nunha zona na que existen outros asentamentos do mesmo tipo, no lugar de Ouzal. Atópase a unha altitude de 475.00m.

II.- ADSCRIPCIÓN TIPOLÓXICA E CULTURAL. DESCRIPCIÓN :  
Túmulo megalítico do Neolítico. Mámoa de 8m de diámetro e trinta centímetros de altura. Non se observa o cono de violación por estaren colmatado.

III.- PROTECCIÓN : GRADO II : INTEGRAL

Documento de corrección da Orde do 19/05/2015 da Consellería de Medio Ambiente, Territorio e Infraestruturas, aprobado definitivamente pola mesma con data 11/09/2015. A xefa do Servizo de Planificación Urbanística III



IV.- CONSERVACIÓN :  
Moi alterado por roturacións. Presenta moi rebaixada a súa altura. Atópase desfigurado, sendo difícil a súa delimitación. Ten un pino sobre o túmulo.

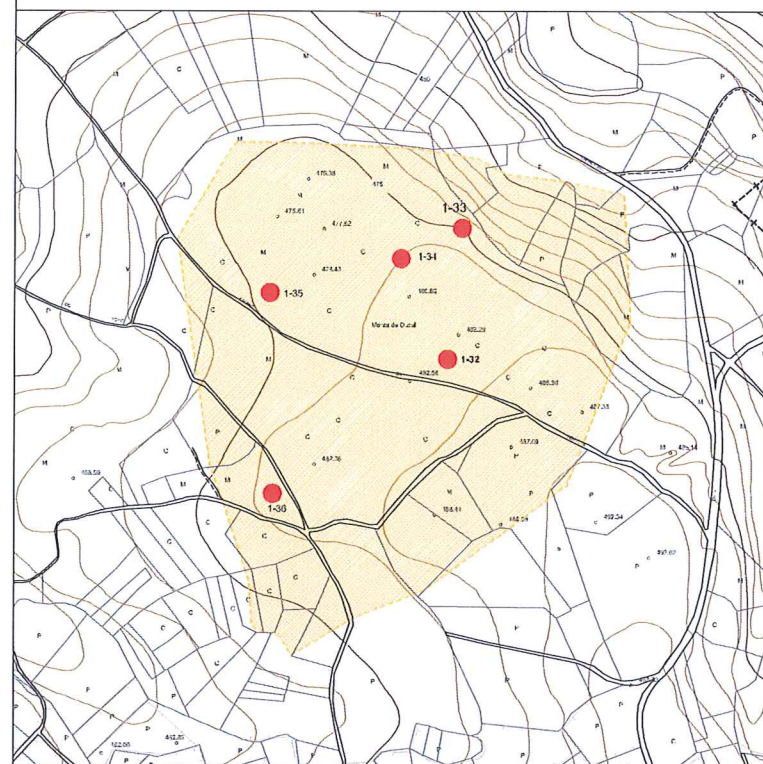
V.- OBSERVACIÓNS : Sitúase no límite entre a zona de pastos e a de repoboación forestal.

VI.- LOCALIZACIÓN : Coordenadas U.T.M.

X: 631.460  
Y: 4.752.530

Altitude s.n.m.: 475 m.

VII.- CLASIFICACIÓN DO SOLO NO QUE SE SITUA O BEN : SOLO RÚSTICO DE PROTECCIÓN DO PATRIMONIO



FOLLA 26 DE 35

E = 1/10.000

ZONA DE PROTECCIÓN INTEGRAL  
 ZONA DE RESPECTO

CATÁLOGO DE BENS PROTEXIDOS

Nº DE CATÁLOGO	XACEMENTOS ARQUEOLÓXICOS
1-33	MEDORRA DE MONTE OUZAL (02)
GA27014006	SANTALLA (SANTA EULALIA DO ALTO)
PROTECCIÓN	GRADO II : INTEGRAL

DILIGENCIA: El pleno, en sesión de 30/07/2015, aprobó provisionalmente este documento, en cumplimiento de la orden 19/05/2015, de la CMATI, por la que se aprobó definitivamente de manera parcial el PXOM del Corgo.  
O Corgo, 3 de agosto de 2015.  
EL SECRETARIO:  
FDO: Marco Antonio Garcia Gabilán Sangil



DILIGENCIA: El pleno, en sesión de 30/07/2015, aprobó provisionalmente este documento, en cumplimiento de la orden 19/05/2015, de la CMATI, por la que se aprobó definitivamente de manera parcial el PXOM del Corgo.  
O Corgo, 3 de agosto de 2015.  
EL SECRETARIO:  
FDO: Marco Antonio Garcia Gabilán Sangil

I.- SITUACIÓN E ACCESO : Situado no Monte Ouzal, nunha zona na que existen outros asentamentos do mesmo tipo, no lugar de Ouzal. Atópase a unha altitude de 480.00m.

II.- ADSCRIPCIÓN TIPOLÓXICA E CULTURAL. DESCRIPCIÓN :  
Túmulo megalítico do Neolítico. Mámoa de 11m de diámetro e vinte centímetros de altura.  
Non se observa o cono de violación.  
No arco sur poderían existir restos dun anel basal petreo.

III.- PROTECCIÓN : GRADO II : INTEGRAL  
Documento de corrección da Orde do 19/05/2015 da Consellería de Medio Ambiente, Territorio e Infraestruturas, aprobado definitivamente pola mesma con data 11/09/2015.  
A xefa do Servizo de Planificación Urbanística III

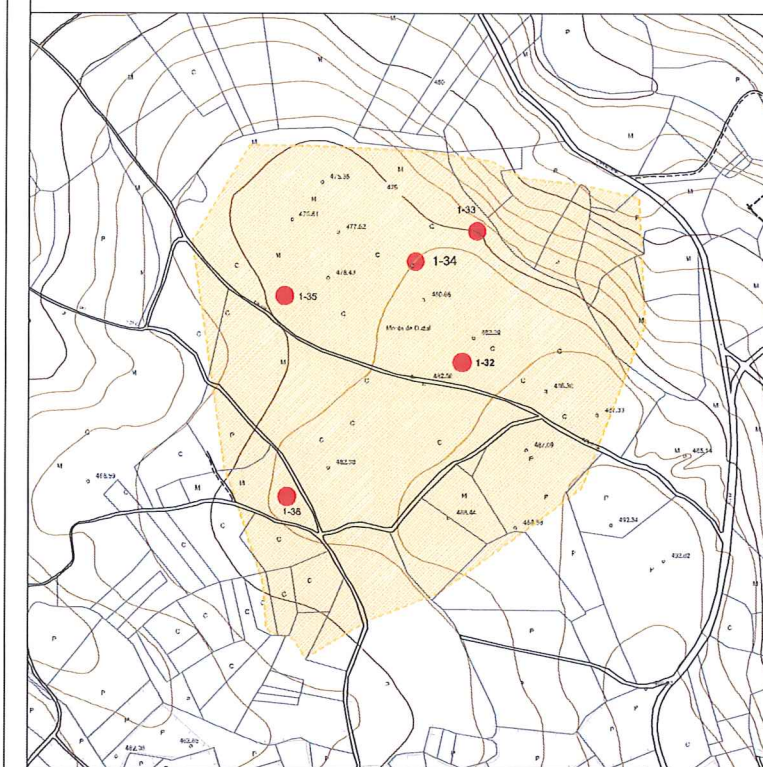
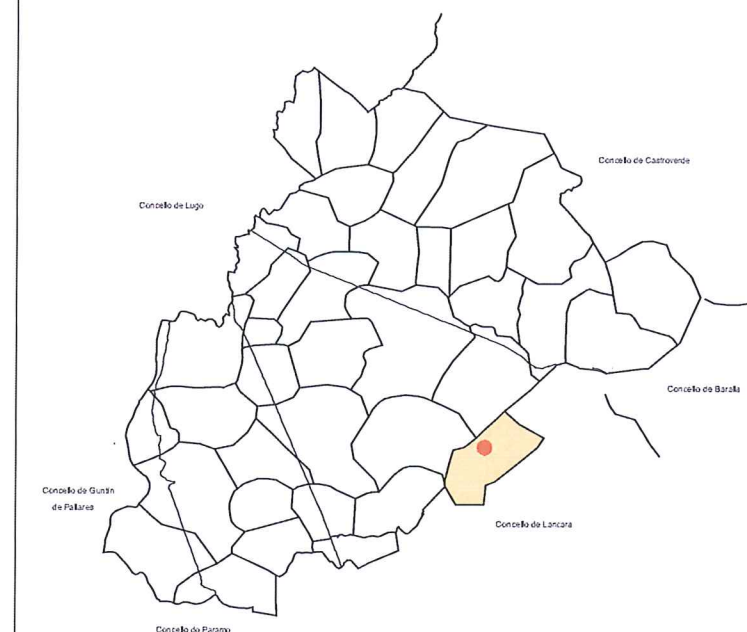
Lucía Linares Yáñez

IV.- CONSERVACIÓN : Presenta moi rebaixada a súa altura. Sobre o túmulo hai pinos de reforestación.

V.- OBSERVACIÓNS : Ningunha

VI.- LOCALIZACIÓN : Coordenadas U.T.M.  
X: 631.375  
Y: 4.752.455  
Altitude s.n.m.: 480 m.

VII.- CLASIFICACIÓN DO SOLO NO QUE SE SITUA O BEN : SOLO RÚSTICO DE PROTECCIÓN DO PATRIMONIO

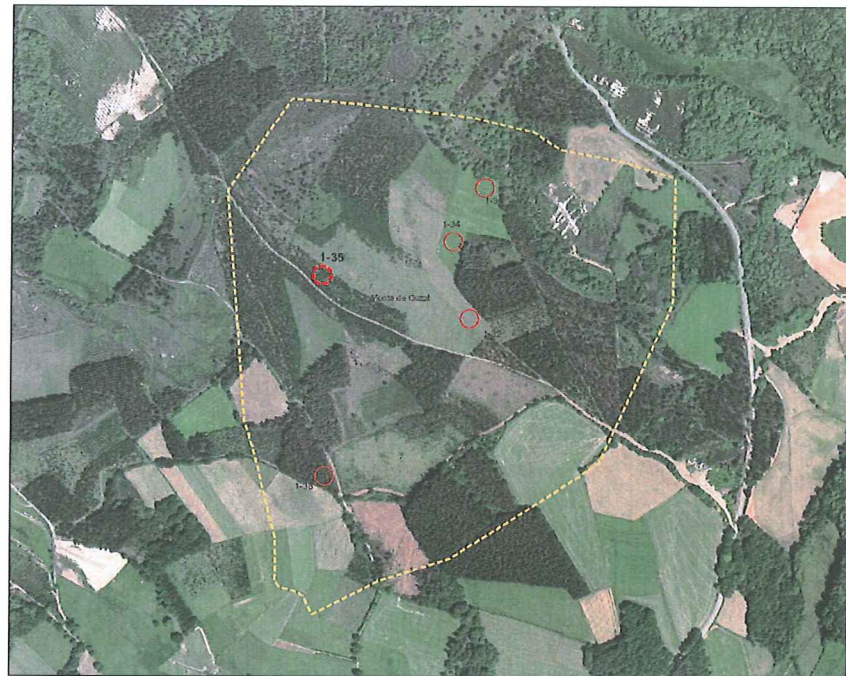


FOLLA 26 DE 35 E = 1/10.000

ZONA DE PROTECCIÓN INTEGRAL  
 ZONA DE RESPECTO

CATÁLOGO DE BENS PROTEXIDOS

Nº DE CATÁLOGO	XACEMENTOS ARQUEOLÓXICOS
1-34	MEDORRA DE MONTE OUZAL (04)
GA27014006	SANTALLA (SANTA EULALIA DO ALTO)
PROTECCIÓN	GRADO II : INTEGRAL



DILIGENCIA: El pleno, en sesión de 30/07/2015, aprobó provisionalmente este documento, en cumplimiento de la orden 19/05/2015, de la CMATI, por la que se aprobó definitivamente de manera parcial el PXOM del Corgo.  
 O Corgo, 3 de agosto de 2015.  
 EL SECRETARIO  
 FDO: Marco Antonio Garcia Gabilán Sangil

I.- SITUACIÓN E ACCESO : Situado no Monte Ouzal, nunha zona na que existen outros asentamentos do mesmo tipo, no lugar de Ouzal. Atópase a unha altitude de 475.00m.

II.- ADSCRIPCIÓN TIPOLÓXICA E CULTURAL. DESCRIPCIÓN. : Túmulo megalítico do Neolítico. Mámoa de 12m de diámetro aproximado en dirección leste-oeste. Non se distingue con seguridade a súa forma.

III.- PROTECCIÓN : GRADO II : INTEGRAL

Documento de corrección da Orde do 19/05/2015 da Consellería de Medio Ambiente, Territorio e Infraestruturas, aprobado definitivamente pola mesma con data 11/09/2015.  
 A xefa do Servizo de Planificación Urbanística III

Lucía Linares Yáñez

IV.- CONSERVACIÓN : Practicamente desaparecido en superficie.

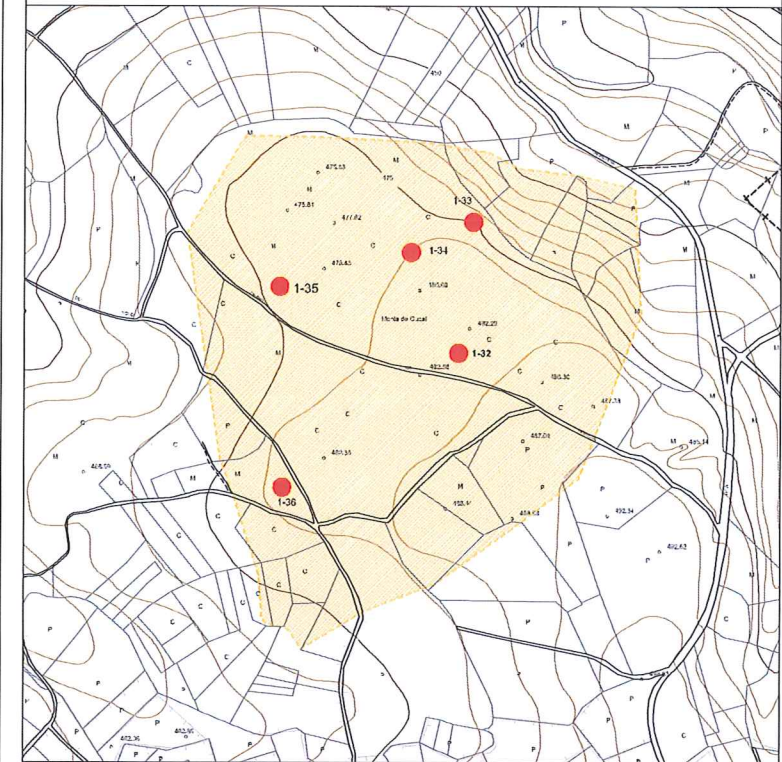
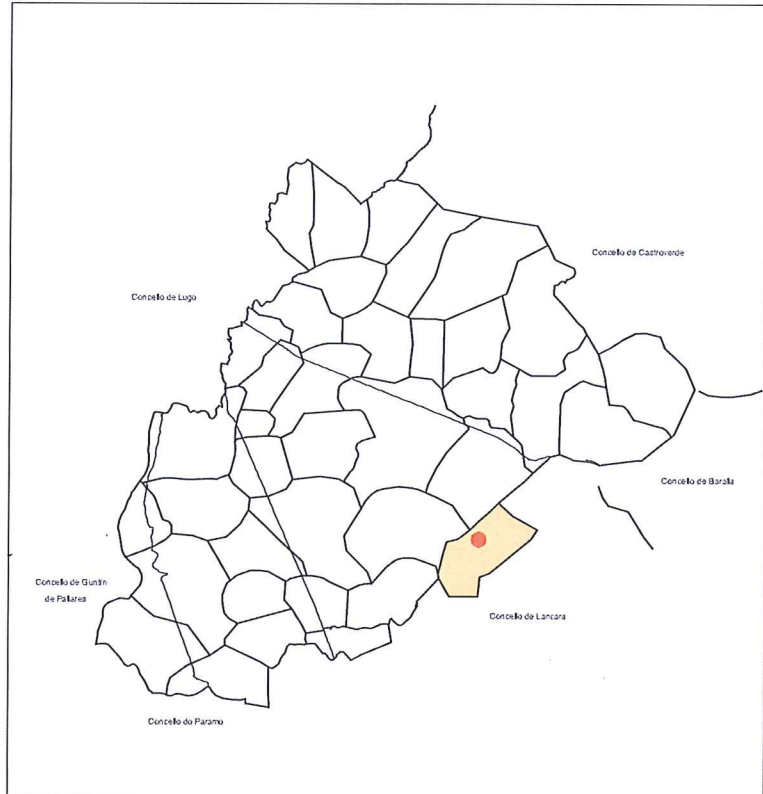
V.- OBSERVACIÓNS : Practicamente desaparecido

VI.-LOCALIZACIÓN : Coordenadas U.T.M.

X: 631.220  
 Y: 4.752.455

Altitude s.n.m.: 475 m.

VII.- CLASIFICACIÓN DO SOLO NO QUE SE SITUA O BEN : SOLO RÚSTICO DE PROTECCIÓN DO PATRIMONIO



FOLLA 26 DE 35

E = 1/10.000

ZONA DE PROTECCIÓN INTEGRAL  
 ZONA DE RESPECTO

CATÁLOGO DE BENS PROTEXIDOS

Nº DE CATÁLOGO	XACEMENTOS ARQUEOLÓXICOS
1-35	MEDORRA DE MONTE OUZAL (05)
GA27014006	SANTALLA (SANTA EULALIA DO ALTO)
PROTECCIÓN	GRADO II : INTEGRAL



DILIGENCIA: El pleno, en sesión de 30/07/2015, aprobó provisionalmente este documento, en cumplimiento de la orden 19/05/2015, de la CMAT1, por la que se aprobó definitivamente de manera parcial el PXOM del Corgo.  
O Corgo, 3 de agosto de 2015.  
EL SECRETARIO  
FDO: Marco Antonio García Gabilán Sangüe

I.- SITUACIÓN E ACCESO : Situado no Monte Ouzal, nunha zona na que existen outros asentamentos do mesmo tipo, no lugar de Ouzal. Atópase a unha altitude de 480.00m.

II.- ADSCRIPCIÓN TIPOLÓXICA E CULTURAL. DESCRIPCIÓN : Túmulo megalítico do Neolítico. Mámoa de 9m de diámetro aproximado cunha altura conservada sobre o contorno de vinte centímetros na parte sur, única que destaca. Está practicamente desaparecido en superficie.

III.- PROTECCIÓN : GRADO II : INTEGRAL

Documento de corrección da Orde do 19/05/2015 da Consellería de Medio Ambiente, Territorio e Infraestruturas, aprobado definitivamente pola mesma con data 11/09/2015.  
A xefa do Servizo de Planificación Urbanística III

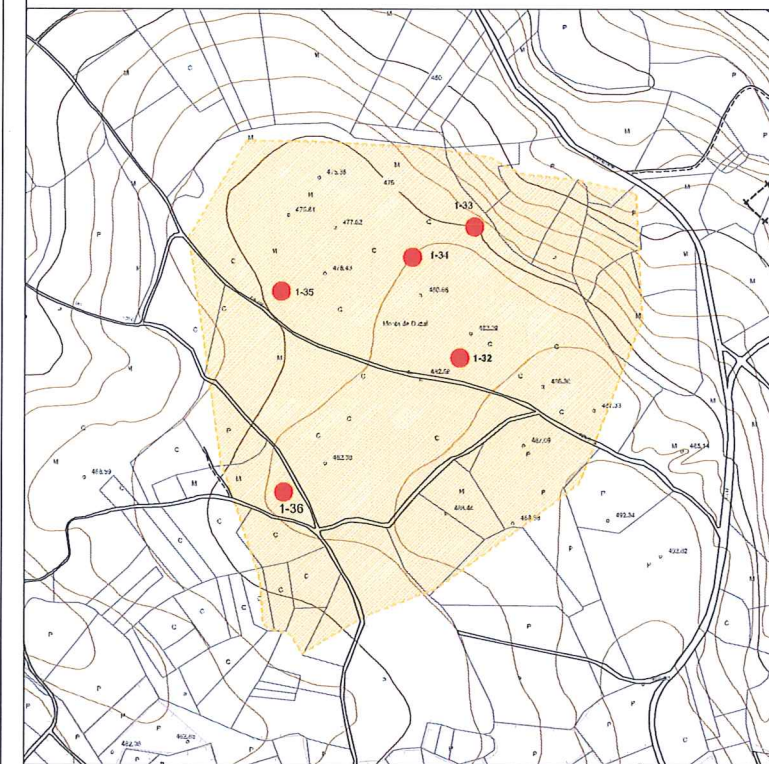
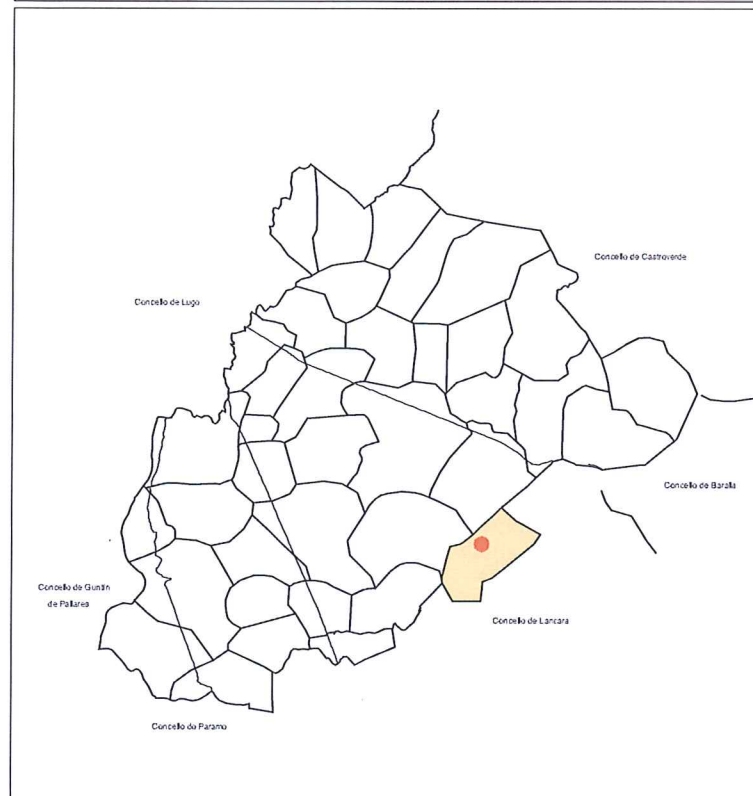
Lucía Linares Yáñez

IV.- CONSERVACIÓN : Está practicamente desaparecido en superficie a causa de roturacións.



V.- OBSERVACIÓN : Practicamente desaparecido

VI.- LOCALIZACIÓN : Coordenadas U.T.M.  
X: 631.225  
Y: 4.752.180  
Altitude s.n.m.: 480 m.

VII.- CLASIFICACIÓN DO SOLO NO QUE SE SITUA O BEN : SOLO RÚSTICO DE PROTECCIÓN DO PATRIMONIO



FOLLA 26 DE 35 E = 1/110.000

 ZONA DE PROTECCIÓN INTEGRAL  
 ZONA DE RESPECTO

CATÁLOGO DE BENS PROTEXIDOS

Nº DE CATÁLOGO	XACEMENTOS ARQUEOLÓXICOS
1-36	MEDORRA DE MONTE OUZAL (08)
GA27014006	SANTALLA (SANTA EULALIA DO ALTO)
PROTECCIÓN	GRADO II : INTEGRAL



DILIGENCIA: El pleno, en sesión de 30/07/2015, aprobó provisionalmente este documento, en cumplimiento de la orden 19/05/2015, de la CMATI, por la que se aprobó definitivamente de manera parcial el PXOM del Corgo.  
 O Corgo, 3 de agosto de 2015.  
 EL SECRETARIO:  
 FDO: Marco Antonio Garcia Gabilán Sangil

I.- SITUACIÓN E ACCESO : Situado no paraxe de As Croas, do lugar de Lence, ó surlreste do río Maceda. Atópase a unha altitude de 393.60m.

II.- ADSCRIPCIÓN TIPOLÓXICA E CULTURAL. DESCRIPCIÓN :  
 Castro - Asentamento Fortificado - da Edade de Ferro. Cun recinto único de forma oval apuntada no arco oeste, en dirección ó río Maceda, sobre o que se situa e que aproveita para a súa defensa, amais dun terraplén perimetral.

III.- PROTECCIÓN : GRADO II : INTEGRAL  
 Documento de corrección da Orde do 19/05/2015 da Consellería de Medio Ambiente, Territorio e Infraestruturas, aprobado definitivamente pola mesma con data 11/09/2015.  
 A xefa do Servizo de Planificación Urbanística III

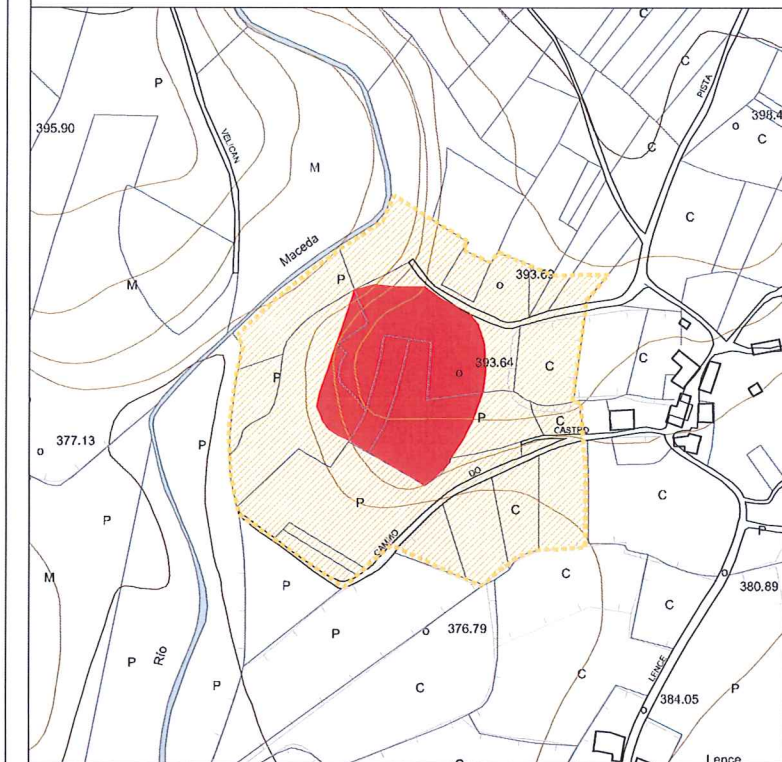
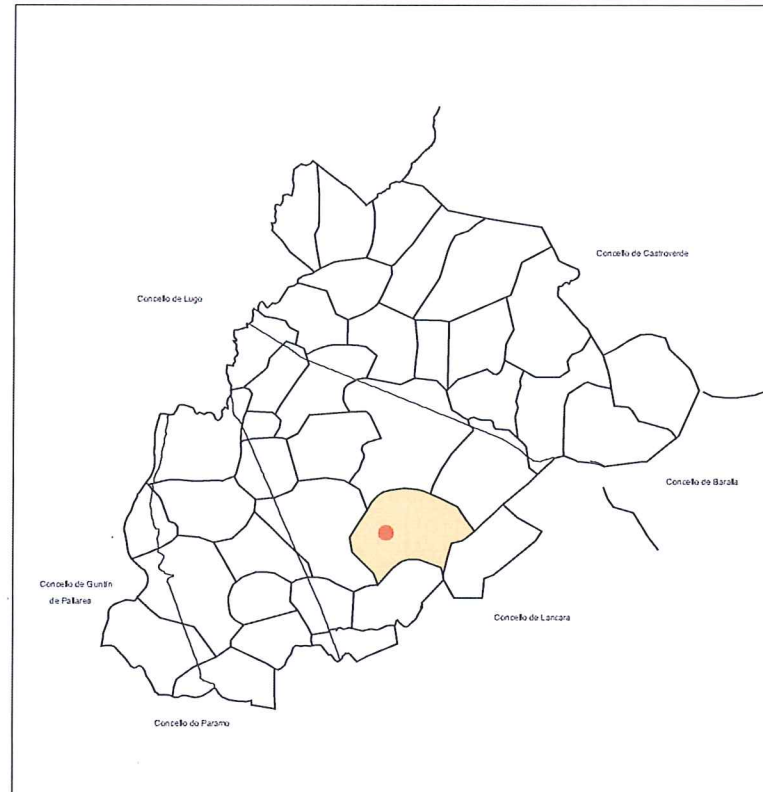
Lucía Linares Yáñez

IV.- CONSERVACIÓN : O terraplén defensivo está alterado pola apertura dun camiño de servizo no sector sur do castro.

V.- OBSERVACIÓNS : Ningunha.

VI.- LOCALIZACIÓN : Coordenadas U.T.M.  
 X: 627.270  
 Y: 4.751.875  
 Altitude s.n.m.: 393,60 m.

VII.- CLASIFICACIÓN DO SOLO NO QUE SE SITUA O BEN : SOLO RÚSTICO DE PROTECCIÓN DO PATRIMONIO

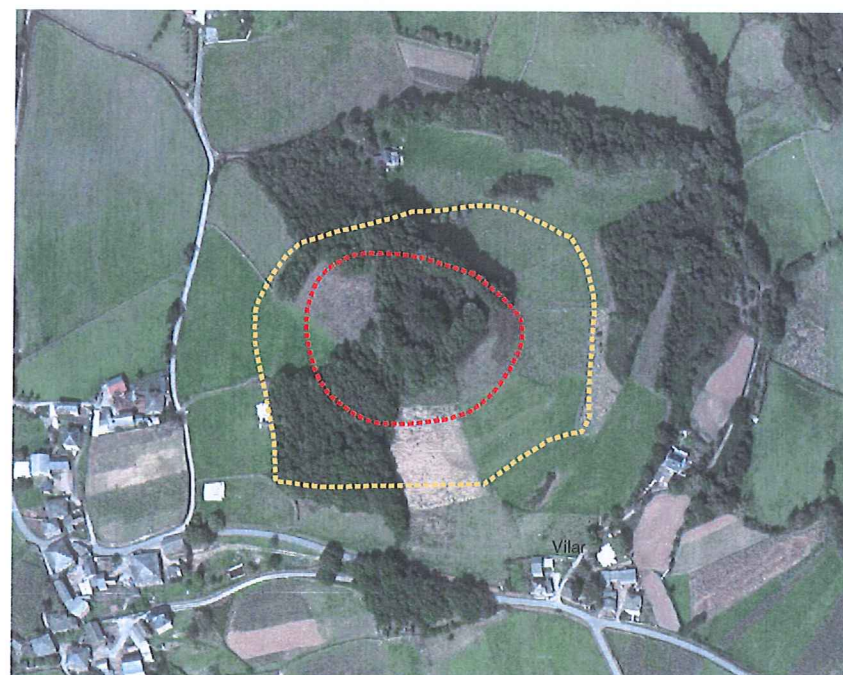


FOLLA 24 DE 35 E = 1/5.000

**ZONA DE PROTECCIÓN INTEGRAL**  
**ZONA DE RESPECTO**

CATÁLOGO DE BENS PROTEXIDOS

Nº DE CATÁLOGO	XACEMENTOS ARQUEOLÓXICOS
1-37	OS CASTROS DE LENCE - AS CROAS
	LENCE (SANTA MARÍA DE MAREI)
PROTECCIÓN	GRADO II : INTEGRAL



DILIGENCIA: El pleno, en sesión de 30/07/2015, aprobó provisionalmente este documento, en cumplimiento de la orden 19/05/2015, de la CMAT1, por la que se aprobó definitivamente de manera parcial el PXOM del Corgo.  
O Corgo, 3 de agosto de 2015.  
EL SECRETARIO:  
FDO: Marco Antonio Garcia Gabilán Sangil

I.- SITUACIÓN E ACCESO : Situado no cumio dun outeiro que destaca sobre o lugar de Vilanova. Atópase a unha altitude de 467.14m.

II.- ADSCRIPCIÓN TIPOLÓXICA E CULTURAL. DESCRIPCIÓN :

Castro - Asentamento Fortificado - da Edade de Ferro. Ocupa o cumio dun outeiro, presenta muralla perimetral, que se amplía hacia o noroeste creando unha estreita terraza a cota algo máis baixa. O acceso orixinal ábrese en dirección noreste.

III.- PROTECCIÓN : GRADO II : INTEGRAL

Documento de corrección da Orde do 19/05/2015 da Consellería de Medio Ambiente, Territorio e Infraestruturas, aprobado definitivamente pola mesma con data 11/09/2015.

A xefa do Servizo de Planificación Urbanística III

  
Lucía Linares Yáñez

IV.- CONSERVACIÓN : Non se aprecian alteracións importantes.

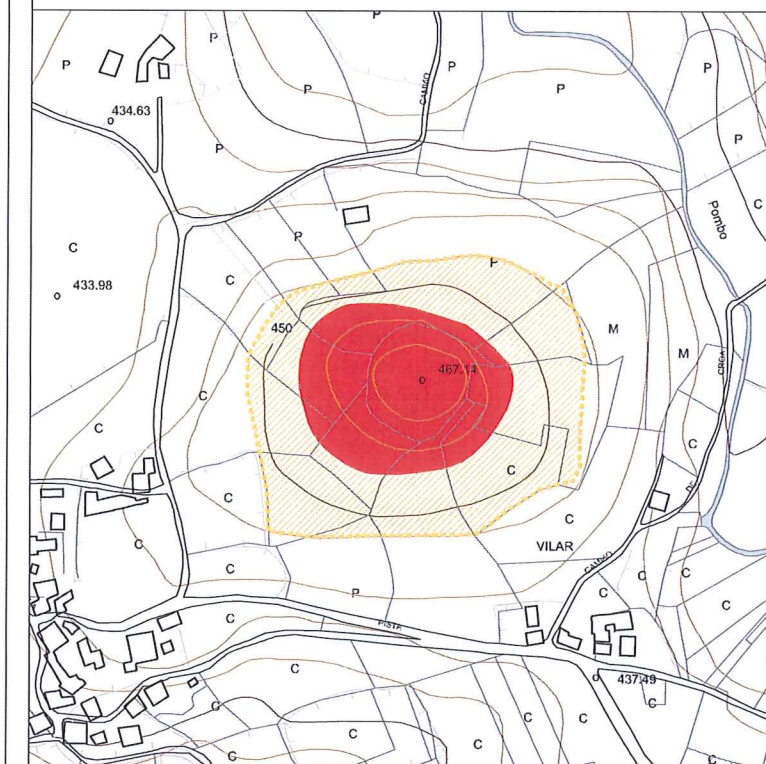
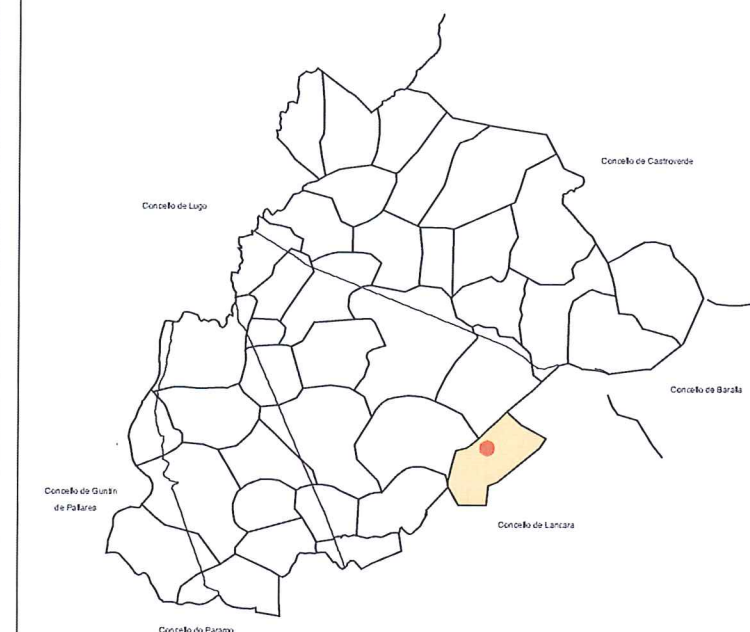
V.- OBSERVACIÓNS : Ningunha

VI.- LOCALIZACIÓN : Coordenadas U.T.M.

X: 630.115  
Y: 4.751.235



Altitude s.n.m.: 467,14 m.

VII.- CLASIFICACIÓN DO SOLO NO QUE SE SITU A BEN : SOLO RÚSTICO DE PROTECCIÓN DO PATRIMONIO



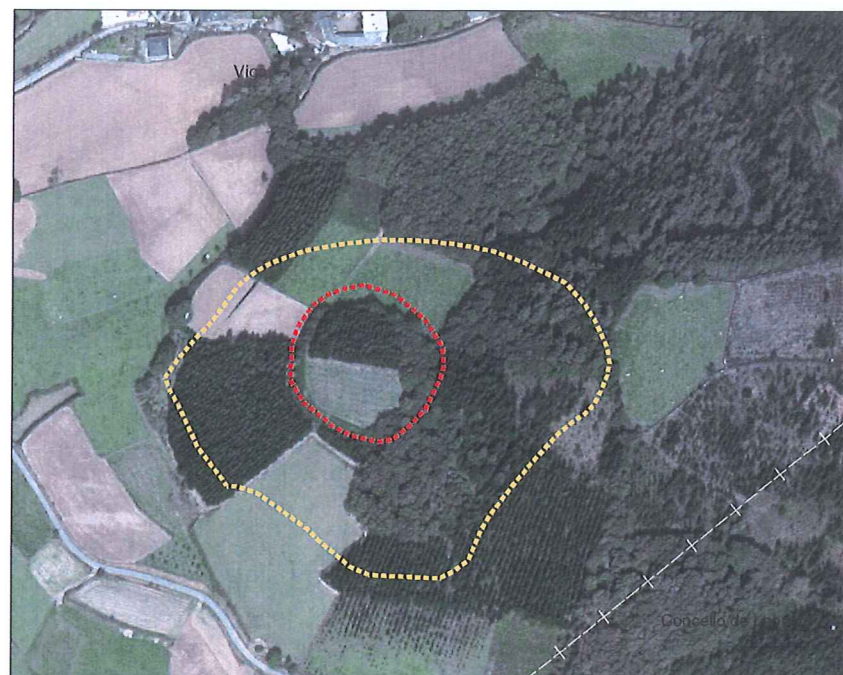
FOLLA 25 DE 35

E = 1/5.000

 ZONA DE PROTECCIÓN INTEGRAL  
 ZONA DE RESPECTO

CATÁLOGO DE BENS PROTEXIDOS

Nº DE CATÁLOGO	XACEMENTOS ARQUEOLÓXICOS
1-38	A CROA DE VILANOVA
GA27014021	VILANOVA (SANTA EULALIA DO ALTO)
PROTECCIÓN	GRADO II : INTEGRAL



DILIGENCIA: El pleno, en sesión de 30/07/2015, aprobó provisionalmente este documento, en cumplimiento de la orden 19/05/2015, de la CMATI, por la que se aprobó definitivamente de manera parcial el PXOM del Corgo.  
O Corgo, 3 de agosto de 2015.  
EL SECRETARIO:  
FDO: Marco Antonio Garcia Gabilán Sangil

I.- SITUACIÓN E ACCESO : Situado no borde dunha pequena meseta, na paraxe cofecida coma Monte do Castro no lugar de Eirexe; ó leste de Alto. Atópase a unha altitude de 589.09m.

II.- ADSCRIPCIÓN TIPOLÓXICA E CULTURAL. DESCRIPCIÓN : Castro - Asentamento Fortificado - da Edade de Ferro. Con forma oval, atópase no borde dunha pequena meseta. O recinto deféndese con murallas no arco noreste e cas pendentes naturais do terreo na metade oeste.

Documento de corrección da Orde do 19/05/2015 da Consellería de Medio Ambiente, Territorio e Infraestruturas, aprobado definitivamente pola mesma con data 11/09/2015.  
A xefa do Servizo de Planificación Urbanística III

Lucía Linares Yáñez

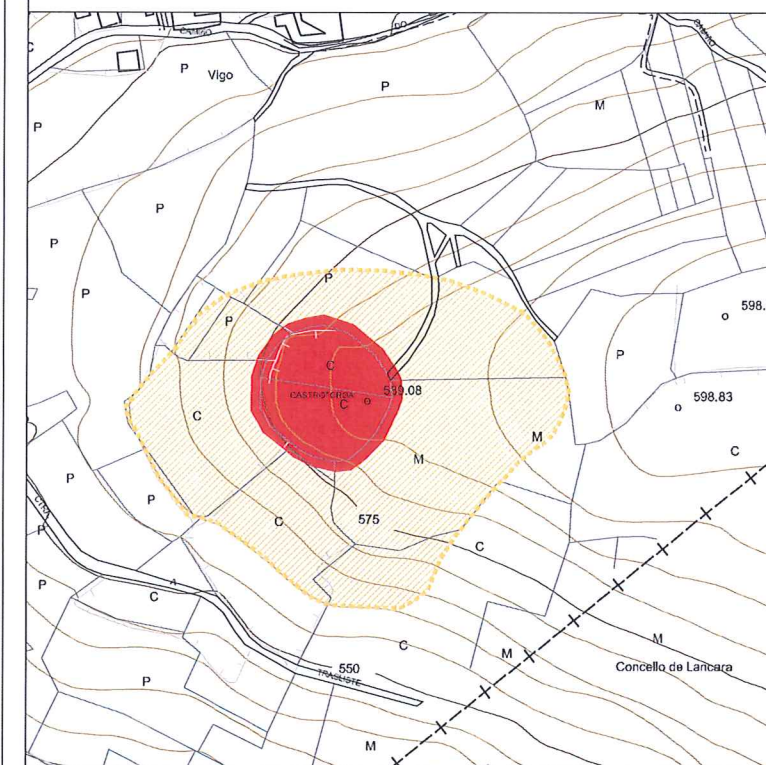
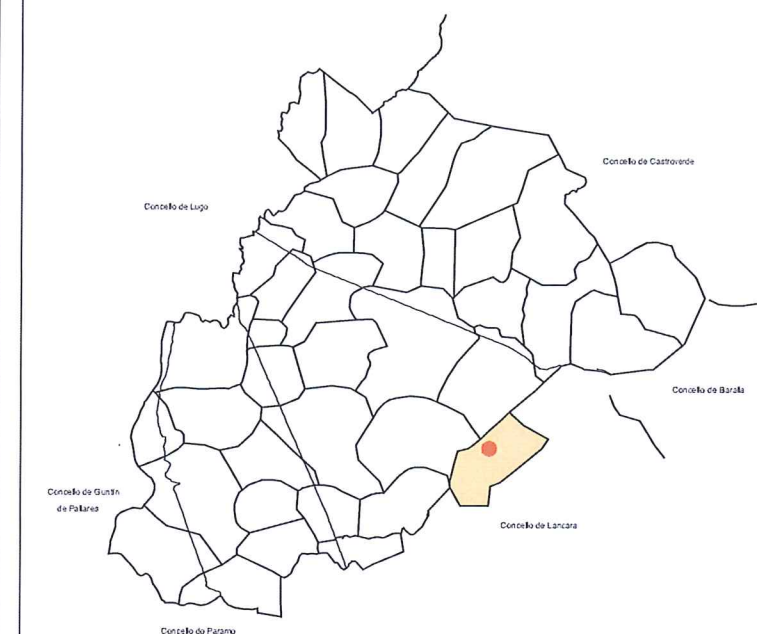
III.- PROTECCIÓN : GRADO II : INTEGRAL

IV.- CONSERVACIÓN : Estado xeral de conservación aceptable. A muralla está rachada na zona sureste para acceso ó recinto, adicado a pasto.

V.- OBSERVACIÓNS : Ningunha

VI.-LOCALIZACIÓN : Coordenadas U.T.M.  
X: 632.250  
Y: 4.751.275  
Altitude s.n.m.: 589,09 m.

VII.- CLASIFICACIÓN DO SOLO NO QUE SE SITUA O BEN : SOLO RÚSTICO DE PROTECCIÓN DO PATRIMONIO



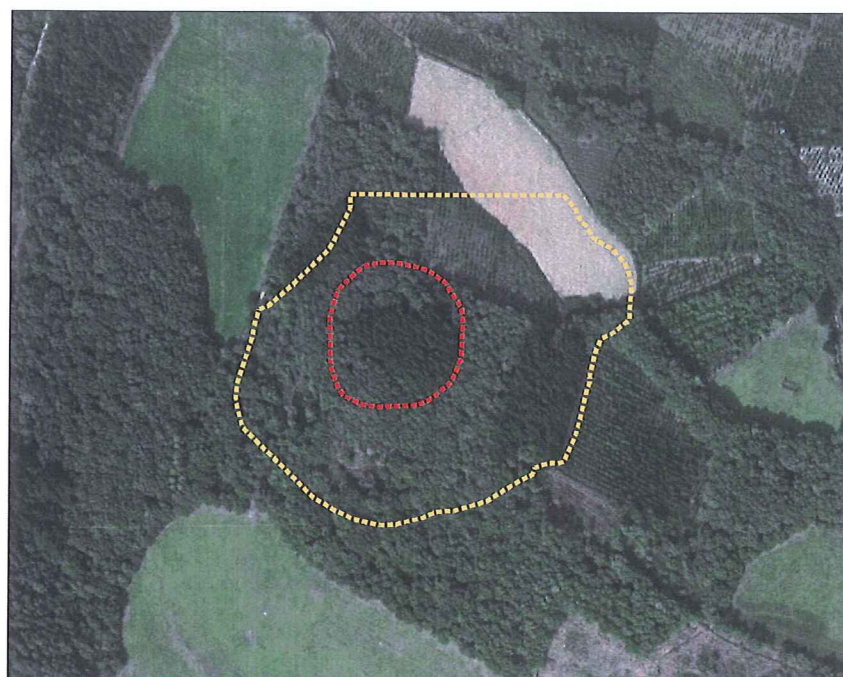
FOLLA 26 DE 35

E = 1/5.000

ZONA DE PROTECCIÓN INTEGRAL  
 ZONA DE RESPECTO

CATÁLOGO DE BENS PROTEXIDOS

Nº DE CATÁLOGO	XACEMENTOS ARQUEOLÓXICOS
1-39	CASTRO DE VIGO - MONTE DO CASTRO,
GA27014020	EIREXE (SANTA EULALIA DO ALTO)
PROTECCIÓN	GRADO II : INTEGRAL



I.- SITUACIÓN E ACCESO : Situado no cumio dun outeiro, na paraxe coñecida coma Monte do Castro no lugar de Farnadeiros, ó surlleste de San Estevo de Farnadeiros. Atópase a unha altitude de 443.21m.

II.- ADSCRIPCIÓN TIPOLÓXICA E CULTURAL. DESCRIPCIÓN. :  
Castro - Asentamento Fortificado - da Edade de Ferro. Atópase no cumio dun outeiro. O recinto deféndese cunha muralla perimetral con acceso pola parte sur do recinto.

III.- PROTECCIÓN : GRADO II : INTEGRAL

Documento de corrección da Orde do 19/05/2015 da Consellería de Medio Ambiente, Territorio e Infraestruturas, aprobado definitivamente pola mesma con data 11/09/2015.  
Axefa do Servizo de Planificación Urbanística III

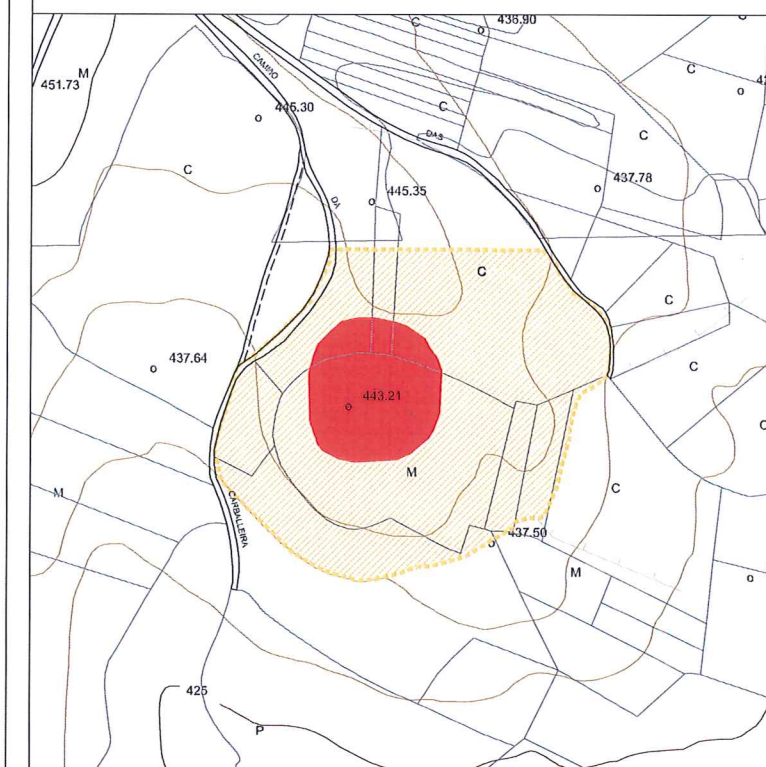
  
Lucía Linares Yáñez

IV.- CONSERVACIÓN : Estado xeral de conservación aceptable. Non se aprecian alteracións de importancia.

V.- OBSERVACIÓNS : Ningunha



VI.- LOCALIZACIÓN : Coordenadas U.T.M.  
X: 622.750  
Y: 4.750.425  
Altitude s.n.m.: 443,21 m.

VII.- CLASIFICACIÓN DO SOLO NO QUE SE SITUA O BEN : SOLO RÚSTICO DE PROTECCIÓN DO PATRIMONIO



FOLLA 28 DE 35

E = 1/5.000

 ZONA DE PROTECCIÓN INTEGRAL  
 ZONA DE RESPECTO

CATÁLOGO DE BENS PROTEXIDOS

Nº DE CATÁLOGO	XACEMENTOS ARQUEOLÓXICOS
1-40	CASTRO DE FARNADEIROS - MONTE DO CASTRO
GA27014014	FARNADEIROS (SAN ESTEVO DE FARNADEIROS)
PROTECCIÓN	GRADO II : INTEGRAL

DILIGENCIA: El pleno, en sesión de 30/07/2015, aprobó provisionalmente este documento, en cumplimiento de la orden 19/05/2015, de la CMATI, por la que se aprobó definitivamente de manera parcial el PXOM del Corgo.  
O Corgo, 3 de agosto de 2015.  
EL SECRETARIO:  
FDO: Marco Antonio Garcia Gabllán Sangli



DILIGENCIA: El pleno, en sesión de 30/07/2015, aprobó provisionalmente este documento, en cumplimiento de la orden 19/05/2015, de la CMATI, por la que se aprobó definitivamente de manera parcial el PXOM del Corgo.  
 O Corgo, 3 de agosto de 2015.  
 EL SECRETARIO:  
 FDO: Marco Antonio Garcia Gabilán Sangil

**I.- SITUACIÓN E ACCESO:**

Dende Nadela coller a C-546 cara a Sarria. No p.k.4+800 desviarse á dereita en dirección Paradela. Percorridos 600m., no lugar da Medorra, atópase o Túmulo, a uns 20m. a dereita, dentro dunha finca de prado e labor

**II.- ADSCRIPCIÓN TIPOLÓXICA E CULTURAL. DESCRIPCIÓN:**

Túmulo indeterminado. Masa tumularia totalmente espallada ata facer desaparecer practicamente a estrutura, situada nunha zona achairada cunha lixeira calda cara o N. Resulta somentes visible polo eixo NS. Dimensión de 15m. NS, non é aprecible a dimensión EW. Altura conservada de 0,40m.

**III.- PROTECCIÓN:**

Documento de corrección da Orde do 19/05/2015  
 GRADO II; INTEGRAL Consellería de Medio Ambiente, Territorio e Infraestruturas, aprobado definitivamente pola mesma con data 11/09/2015.  
 A xefa do Servizo de Planificación Urbanística III

  
 Lucía Linares Yáñez

**IV.- CONSERVACIÓN:**

Mal estado de conservación  
 Alteracións derivadas de prácticas culturais de laboreo.

**V.- OBSERVACIÓN:**

Ningunha

**VI.- LOCALIZACIÓN:**

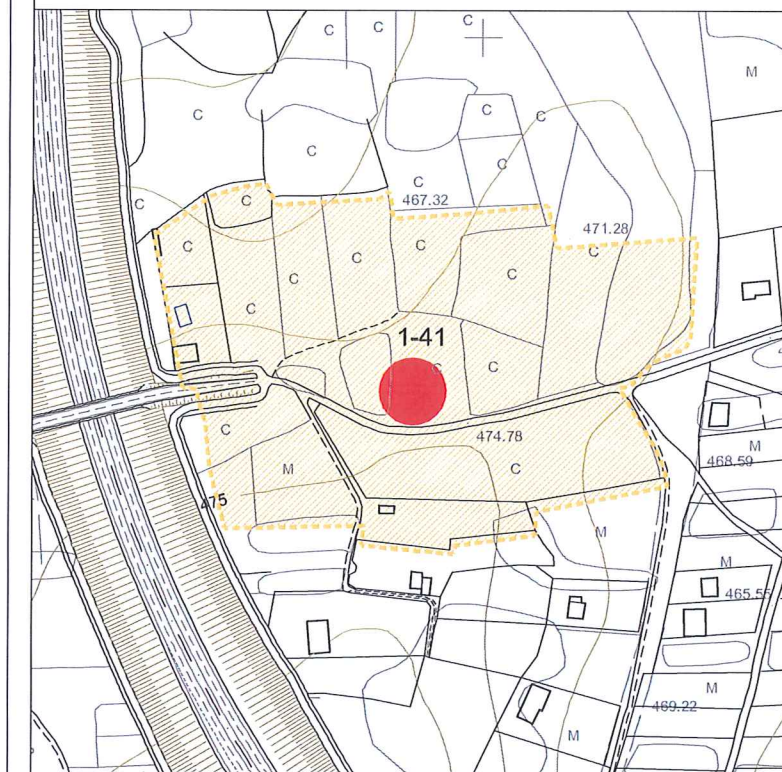
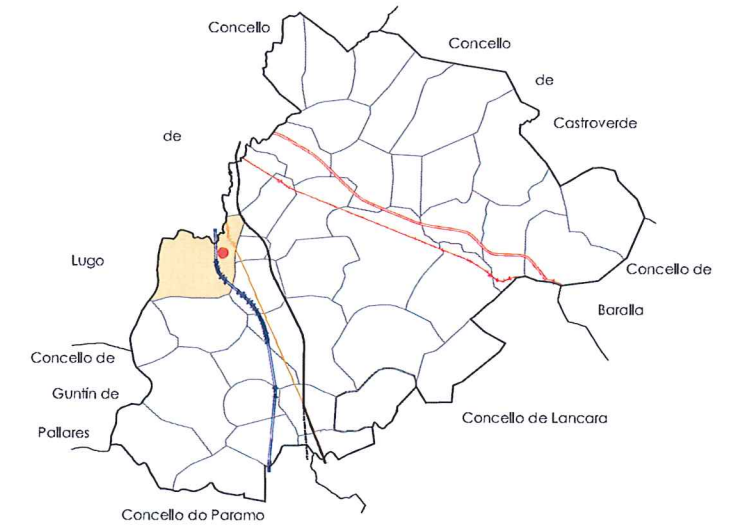
Coordenadas U.T.M.  
 X : 623.516  
 Y : 4.754.274  
 Altitude s.n.m. : 479m.

**VII.- CLASIFICACIÓN DO SOLO NO QUE SE SITUA O BEN:**

SOLO RÚSTICO DE PROTECCIÓN DO PATRIMONIO





**PLAN XERAL DE ORDENACIÓN MUNICIPAL  
 CONCELLO DO CORGO**



FOLLA 17 DE 35

E = 1/5.000

 ZONA DE PROTECCIÓN INTEGRAL  
 ZONA DE RESPECTO

**CATÁLOGO DE BENS PROTEXIDOS**

Nº DE CATÁLOGO	XACEMENTOS ARQUEOLÓXICOS
1-41	TÚMULO DA MEDORRA
GA27014064	PARADELA ( San Pedro Fiz )
PROTECCIÓN	GRADO II : INTEGRAL



DILIGENCIA: El pleno, en sesión de 30/07/2015, aprobó provisionalmente este documento, en cumplimiento de la orden 19/05/2015, de la CMATI, por la que se aprobó definitivamente de manera parcial el PXOM del Corgo.  
 O Corgo, 3 de agosto de 2015.  
 EL SECRETARIO:  
 FDO: Marco Antonio Garcia Gabilán Sangil

**I.- SITUACIÓN E ACCESO :**

Na estrada Lugo-Baralla, tras pasar Veiga de Anzuelos, collese un desvío esquerda que pasa pola subestación do Corgo cruzando por riba da autovía. A 50 m. hai que coller un camiño a dereita e a uns 200m. á dereita está o túmulo

**II.- ADSCRIPCIÓN TIPOLÓXICA E CULTURAL. DESCRIPCIÓN :**

Túmulo indeterminado. Neolítico Calcolítico  
 Túmulo próximo a liña do cumio, nunha pequena zona cha. Dimensións notables, cun diámetro NS de 18m. e de 20m. para EW. Altura media de 1,60m., proba do bon estado de conservación xeral, a pesares das roturacións sufridas. Non se distinguen restos de cámara pero si algunhas pedras en superficie, seixos, que puideran pertencer a coraza.

**III.- PROTECCIÓN :**

GRADO II; INTEGRAL

**IV.- CONSERVACIÓN :**

Bon estado de conservación  
 Alteracións derivadas de prácticas agrícolas e excavacións furtivas.

**V.- OBSERVACIÓN :**

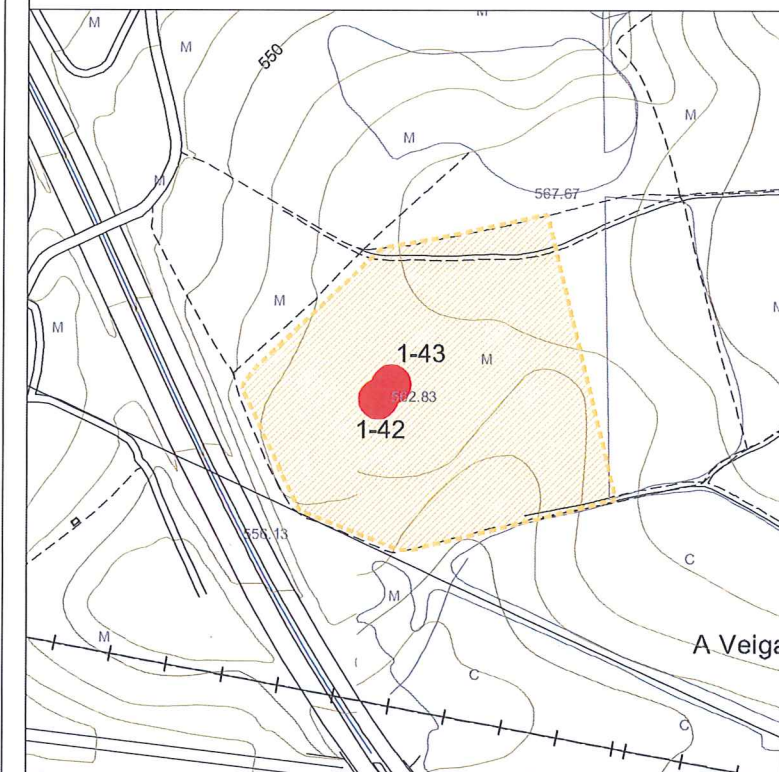
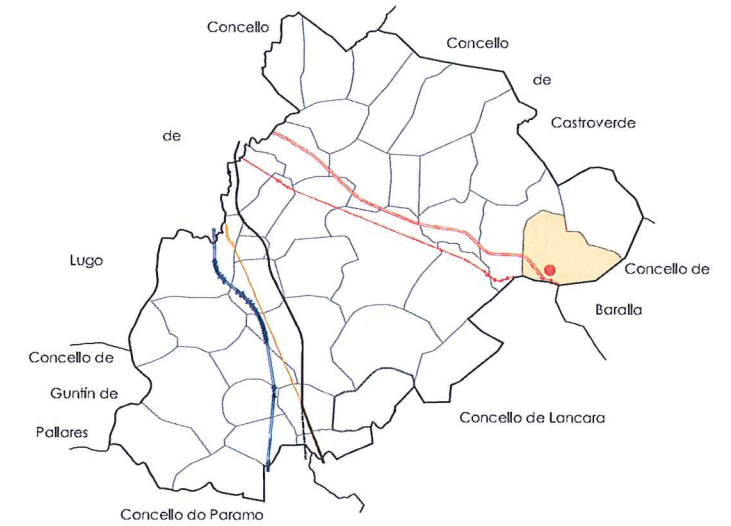
Ningunha

**VI.- LOCALIZACIÓN :**

Coordenadas U.T.M.  
 X : 634.266  
 Y : 4.754.052  
 Altitude s.n.m. : 563m.

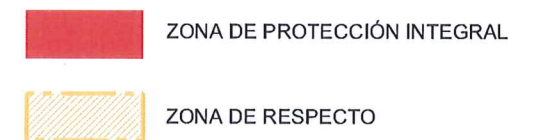
**VII.- CLASIFICACIÓN DO SOLO NO QUE SE SITUA O BEN:**

SOLO RÚSTICO DE PROTECCIÓN DO PATRIMONIO



FOLLA 17 DE 35

E = 1/5.000



**CATÁLOGO DE BENS PROTEXIDOS**

Nº DE CATÁLOGO	XACEMENTOS ARQUEOLÓXICOS
1-42	TÚMULO I DAS CARREIRAS
GA27014060	VEIGA DE ANZUELOS ( San Estevo de Folgoso )
PROTECCIÓN	GRADO II : INTEGRAL



DILIGENCIA: El pleno, en sesión de 30/07/2015, aprobó provisionalmente este documento, en cumplimiento de la orden 19/05/2015, de la CMATI, por la que se aprobó definitivamente de manera parcial el PXOM del Corgo.  
 O Corgo, 3 de agosto de 2015.  
 EL SECRETARIO:  
 FDO: Marco Antonio Garcia Gabilán Sangil

**I.- SITUACIÓN E ACCESO :**

Na estrada Lugo-Baralla, tras pasar Veiga de Anzuelos, collese un desvío á esquerda que pasa pola subestación do Corgo cruzando por riba da autovía. A 50 m. hai que coller un camiño a dereita e a uns 200m. á dereita está o túmulo

**II.- ADSCRIPCIÓN TIPOLÓXICA E CULTURAL. DESCRIPCIÓN :**

Túmulo indeterminado. Neolítico Calcolítico  
 Túmulo próximo a liña do cumio, nunha pequena zona cha. Dimensións notables, cun diámetro NS de 53m. e de 50m. para EW. Altura media de 2m. aprox., O burato de violación central tamén é considerable, 9m. de longo, 7 de ancho e 1,2 de fondura. Non se distinguen restos de coraza pétreo nin de cámara.

**III.- PROTECCIÓN :**

GRADO II; INTEGRAL  
 Documento de corrección da Orde do 19/05/2015 da Consellería de Medio Ambiente, Infraestruturas, aprobado definitivamente pola mesma con data 11/09/2015.  
 A xefa do Servizo de Planificación Urbanística III



Lucía Linares Yáñez

**IV.- CONSERVACIÓN :**

Bon estado de conservación  
 Alteracións derivadas de prácticas agrícolas e excavacións furtivas.

**V.- OBSERVACIÓN :**

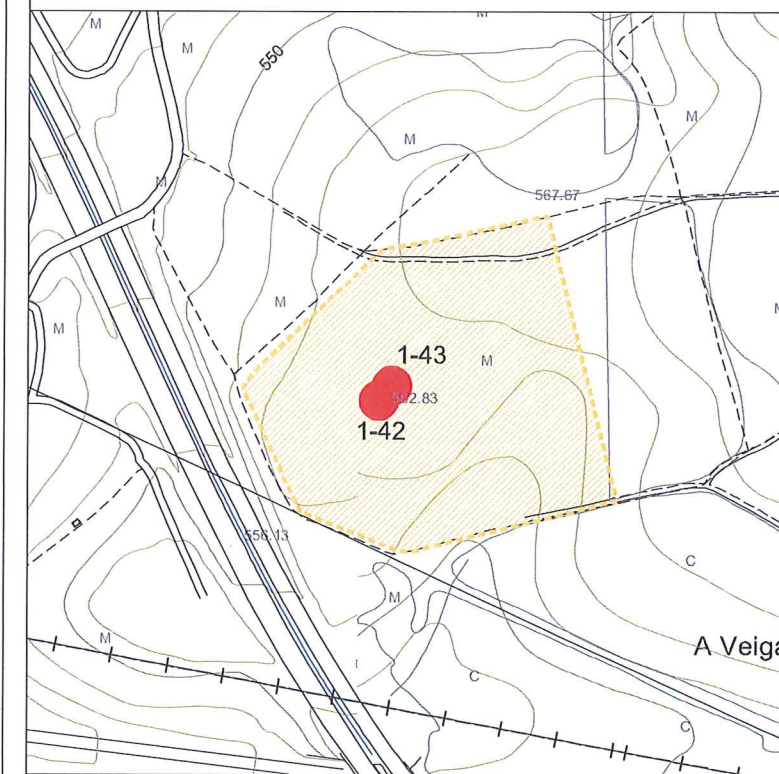
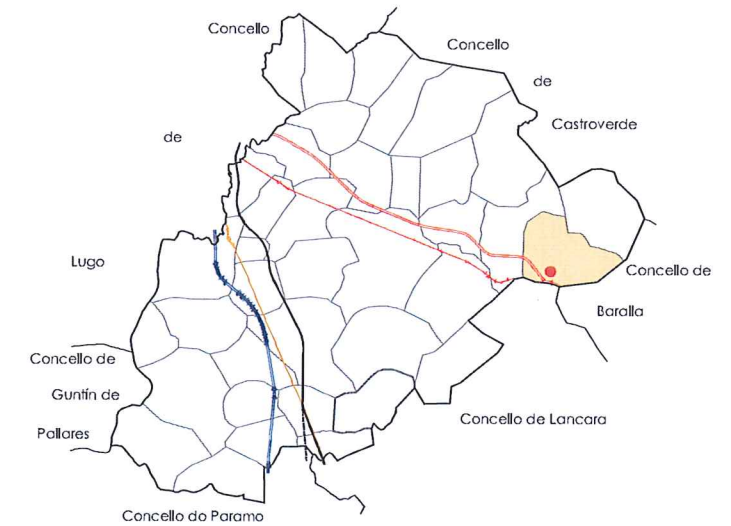
Ningunha

**VI.- LOCALIZACIÓN :**

Coordenadas U.T.M.  
 X : 634.276  
 Y : 4.754.061  
 Altitude s.n.m. : 563m.

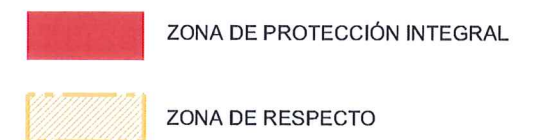
**VII.- CLASIFICACIÓN DO SOLO NO QUE SE SITUA O BEN:**

SOLO RÚSTICO DE PROTECCIÓN DO PATRIMONIO



FOLLA 20 DE 35

E = 1/5.000



**CATÁLOGO DE BENS PROTEXIDOS**

Nº DE CATÁLOGO	XACEMENTOS ARQUEOLÓXICOS
1-43	TÚMULO II DAS CARREIRAS
GA27014051	VEIGA DE ANZUELOS ( San Estevo de Folgoso )
PROTECCIÓN	GRADO II : INTEGRAL



**I.- SITUACIÓN E ACCESO :**

Dende a C-546 p.k. 4+800 en dirección Lugo, desviarse á dereita cara a Manán de Sta. María. Dende aquí, polo camiño real ata o paso elevado do lugar de Chantada. A superficie excavada do xacemento atopábase no espazo da nova vía de FF.CC. Lugo-Sarria, pouco mais adiante e ata preto de Bocelo.

**II.- ADSCRIPCIÓN TIPOLÓXICA E CULTURAL. DESCRIPCIÓN :**

Hábitat da idade do Bronce con necrópole asociada. Puidéronse atopar Fondos de cabana ( 3-4m. de diámetro ), un silo circular de 2,2m. de diámetro e 0,8m. de fondo , dous fogares exteriores e foxas de incineración ( tres foxas secundarias ).

**III.- PROTECCIÓN :**

GRADO II; INTEGRAL

**IV.- CONSERVACIÓN :**

Destruído ca nova traza do ferrocarril.

**V.- OBSERVACIÓN S :**

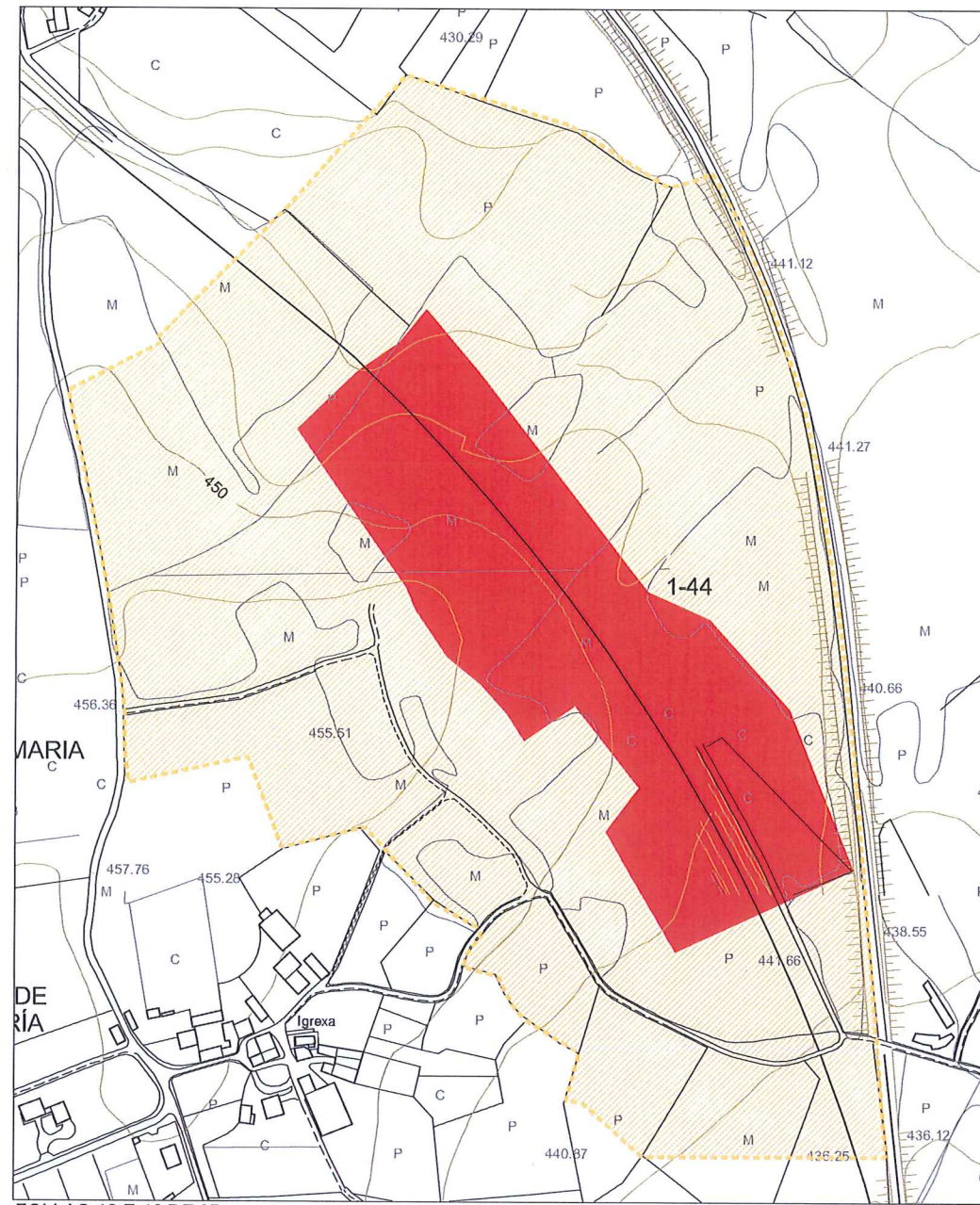
Probabilidade da existencia de novas estruturas no entorno

**VI.- LOCALIZACIÓN :**

Coordenadas U.T.M.  
X : 624.663  
Y : 4.755.308  
Altitude s.n.m. : 450m.

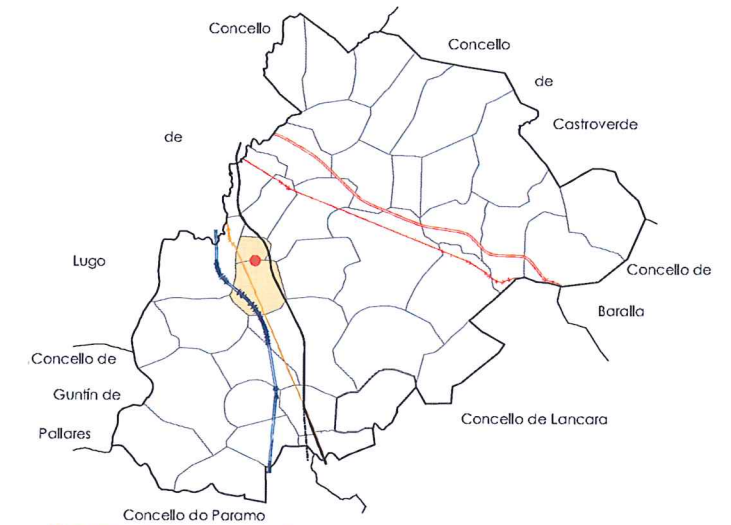
**VII.- CLASIFICACIÓN DO SOLO NO QUE SE SITUA O BEN :**

SOLO RÚSTICO DE PROTECCIÓN DO PATRIMONIO /  
SOLO RÚSTICO DE PROTECCIÓN DE INFRAESTRUTURAS



FOLLAS 12 E 18 DE 35

E = 1/5.000



Documento de corrección da Orde do 19/05/2015 da Consellería de Medio Ambiente, Territorio e Infraestruturas, aprobado definitivamente pola mesma con data 11/09/2015, A xefa do Servizo de Planificación Urbanística III

*Lucía Linares Yáñez*

DILIGENCIA: El pleno, en sesión de 30/07/2015, aprobó provisionalmente este documento, en cumplimiento de la orden 19/05/2015, de la CMATI, por la que se aprobó definitivamente de manera parcial el PXOM del Corgo.  
O Corgo, 3 de agosto de 2015.  
EL SECRETARIO:  
FDO: Marco Antonio Garcia Gabilán Sangil

**ZONA DE PROTECCIÓN INTEGRAL**  
**ZONA DE RESPECTO**

**CATÁLOGO DE BENS PROTEXIDOS**

Nº DE CATÁLOGO	XACEMENTOS ARQUEOLÓXICOS
<b>1-44</b>	TÚMULO II DAS CARREIRAS
GA27014051	VEIGA DE ANZUELOS ( San Estevo de Folgoso )
PROTECCIÓN	GRADO II : INTEGRAL



DILIGENCIA: El pleno, en sesión de 30/07/2015, aprobó provisionalmente este documento, en cumplimiento de la orden 19/05/2015, de la CMATI, por la que se aprobó definitivamente de manera parcial el PXOM del Corgo.  
O Corgo, 3 de agosto de 2015.  
EL SECRETARIO:  
FDO: Marco Antonio Garcia Gabilán Sangil

**I.- SITUACIÓN E ACCESO :**

Pola C-546 dirección Sarria no p.k. 8, desviarse á dereita por unha estrada asfaltada. Os poucos metros desviarse a esquerda por un camiño sen asfaltar. A poucos metros, á esquerda, atópase o túmulo.

**II.- ADSCRIPCIÓN TIPOLÓXICA E CULTURAL. DESCRIPCIÓN :**

Túmulo indeterminado. Neolítico Calcolítico  
Estrutura tumularia na que non se aprecian restos de cámara ou coraza, aínda que está totalmente cuberta por monte baixo, o que impide comprobar a existencia de alteracións. Dimensións de 13m. de diámetro e 1,10m. de altura.

**III.- PROTECCIÓN :**

Documento de corrección da Orde do 19/05/2015 da Consellería de Medio Ambiente, Territorio e Infraestruturas, aprobado definitivamente pola mesma con data 11/09/2015.

A xefa do Servizo de Planificación Urbanística III

Lucía Linares Yáñez

**IV.- CONSERVACIÓN :**

Estado de conservación regular  
Alteracións derivadas de prácticas forestais.

**V.- OBSERVACIÓNS :**

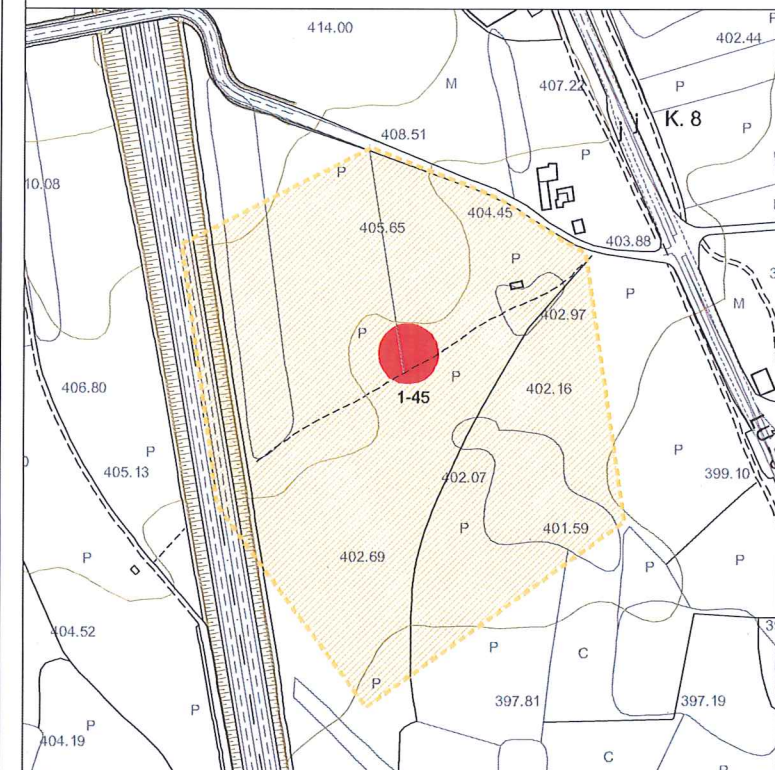
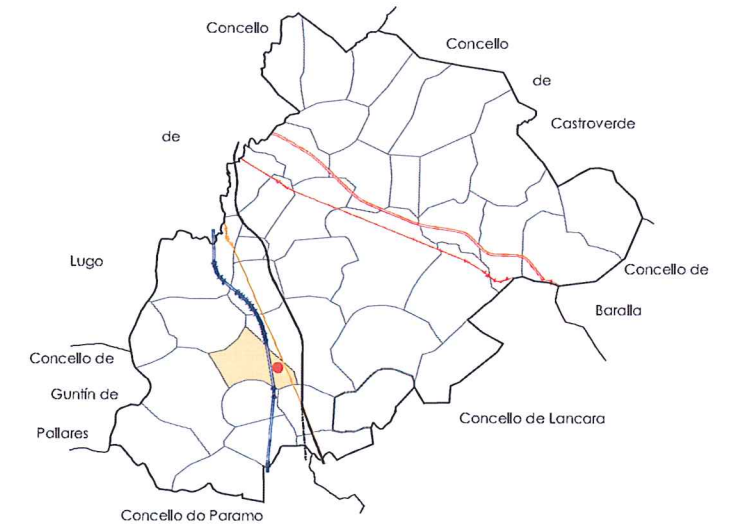
Ningunha

**VI.- LOCALIZACIÓN :**

Coordenadas U.T.M.  
X : 625.163  
Y : 4.751.300  
Altitude s.n.m. : 404m.

**VII.- CLASIFICACIÓN DO SOLO NO QUE SE SITUA O BEN:**

SOLO RÚSTICO DE PROTECCIÓN DO PATRIMONIO



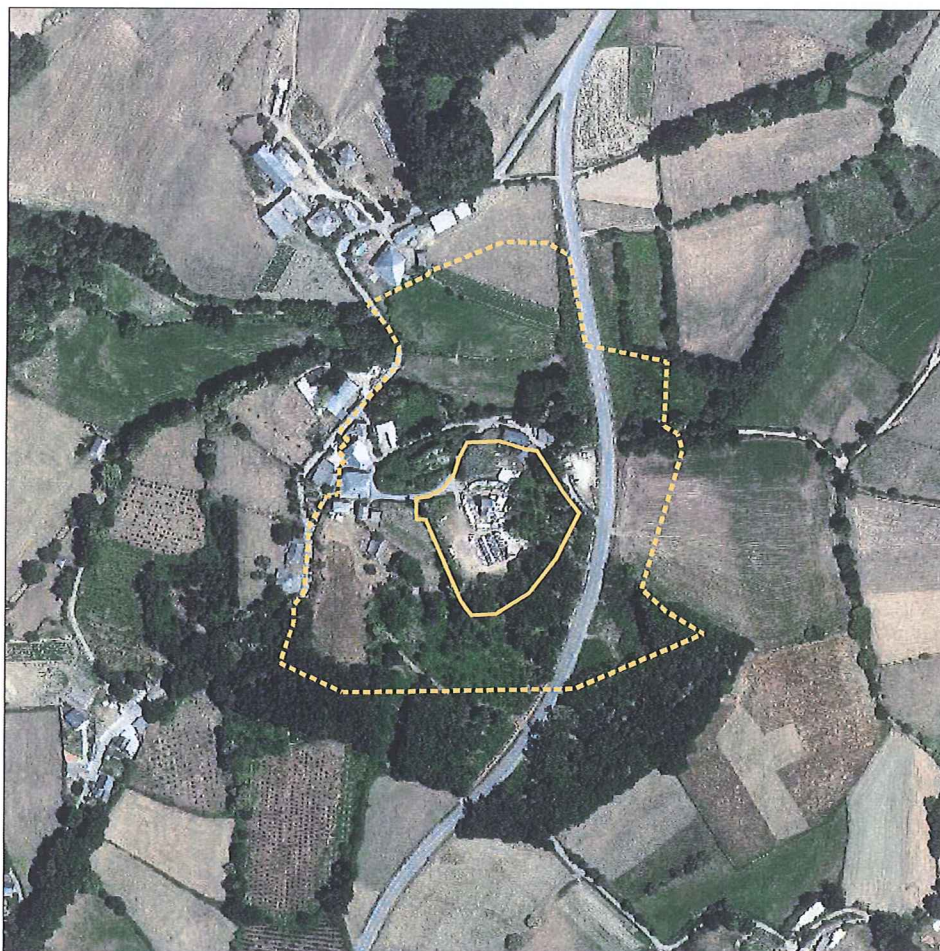
FOLLAS 24 DE 35

E = 1/5.000

**ZONA DE PROTECCIÓN INTEGRAL**  
**ZONA DE RESPECTO**

**CATÁLOGO DE BENS PROTEXIDOS**

Nº DE CATÁLOGO	XACEMENTOS ARQUEOLÓXICOS
<b>1-45</b>	TÚMULO DE SABAREI
GA27014053	SABAREI ( STA. MARÍA MAGDALENA )
PROTECCIÓN	GRADO II : INTEGRAL



DILIGENCIA: El pleno, en sesión de 30/07/2015, aprobó provisionalmente este documento, en cumplimiento de la orden 19/05/2015, de la CMATI, por la que se aprobó definitivamente de manera parcial el PXOM del Corgo.  
O Corgo, 3 de agosto de 2015.  
EL SECRETARIO  
FDO: Marco Antonio García Gabilán Sangil

**I.- SITUACIÓN E ACCESO :**

Polo novo trazado da estrada PR 1201, en dirección Castroverde, no núcleo rural de Vilacorbe, á marxe esquerda da estrada atopamos a igrexa parroquial. Esta igrexa está construída enriba da estrutura castrexa principal.

**II.- ADSCRIPCIÓN TIPOLÓXICA E CULTURAL. DESCRIPCIÓN :**

Castro. Asentamento fortificado probablemente da idade de Ferro.

**III.- PROTECCIÓN :**

Documento de corrección da Orde do 19/05/2015  
GRADO III; AMBIENTAL  
Consellería de Medio Ambiente, Territorio e Infraestruturas, aprobado definitivamente pola mesma con data 11/09/2015.  
A xefa do Servizo de Planificación Urbanística III

  
Lucía Linares Yáñez

**IV.- CONSERVACIÓN :**

Estado de conservación regular  
Alteracións derivadas de prácticas agrícolas.

**V.- OBSERVACIÓN :**

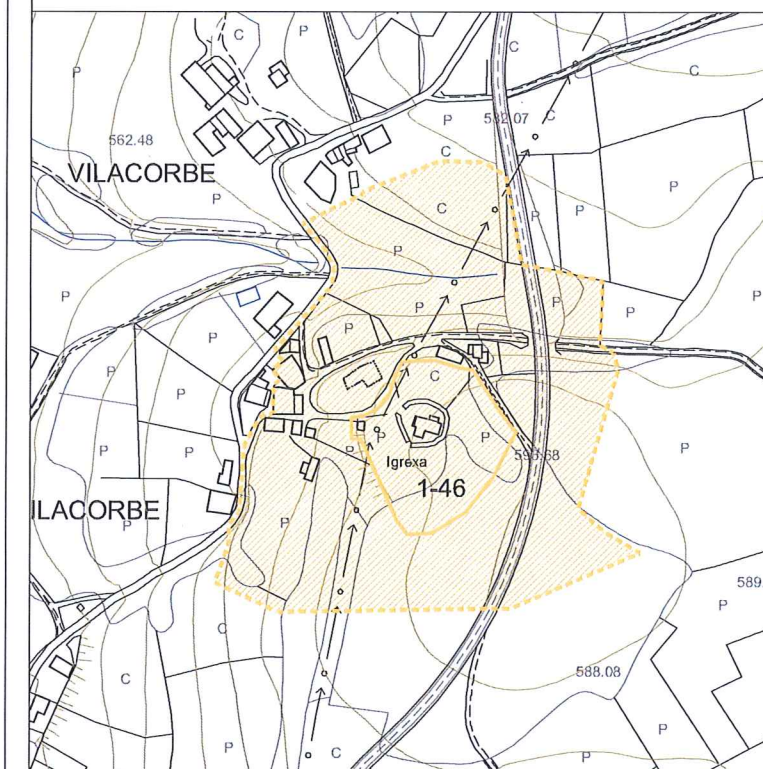
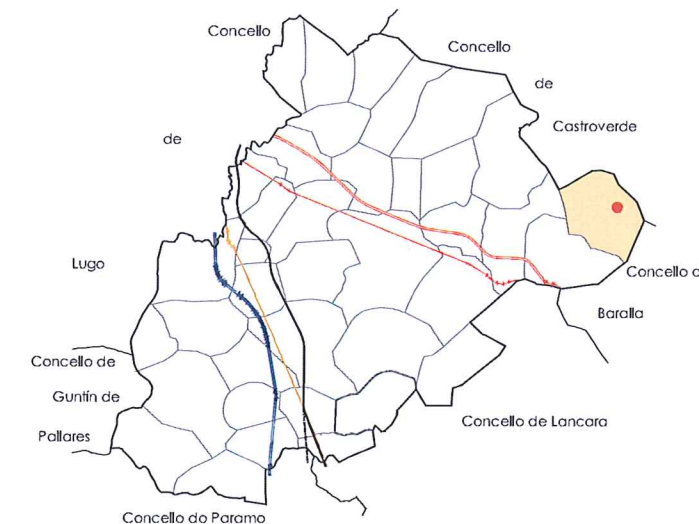
Ningunha

**VI.- LOCALIZACIÓN :**

Coordenadas U.T.M.  
X : 636.105  
Y : 4.756.064  
Altitude s.n.m. : 593m.



**VII.- CLASIFICACIÓN DO SOLO NO QUE SE SITUA O BEN:**

SOLO DE NUCLEO RURAL HISTÓRICO-TRADICIONAL



FOLLA 15 DE 35

E = 1/5.000

 ZONA DE PROTECCIÓN INTEGRAL  
 ZONA DE RESPECTO

**CATÁLOGO DE BENS PROTEXIDOS**

Nº DE CATÁLOGO	XACEMENTOS ARQUEOLÓXICOS
1-46	CASTRO DE FOLGOSA
-	VILACORBE ( SAN MARTÍN DE FOLGOSA )
PROTECCIÓN	GRADO III : AMBIENTAL

# CATÁLOGO DE BENS PROTEXIDOS ARQUITECTURA POPULAR ÍNDICE

Documento de corrección da Orde do 19/05/2015  
da Consellería de Medio Ambiente, Territorio e  
Infraestruturas, aprobado definitivamente pola mesma con  
data 11/09/2015.

A xefa do Servizo de Planificación Urbanística III



Lucía Linares Yáñez

DILIGENCIA: El pleno, en sesión de  
30/07/2015, aprobó provisionalmente este  
documento, en cumplimiento de la orden  
19/05/2015, de la CMATI, por la que se  
aprobó definitivamente de manera parcial el  
PXOM del Córgo.

O Corgo, 3 de agosto de 2015.

EL SECRETARIO:

FDO: Marco Antonio García Gabilán Sangil

- 2.1-01 - CASA GRANDE DE CAMPOSO (SANTIAGO DE CAMPOSO)
- 2.1-02 - CASA DE EVARISTO, BARREIROS (SANTA MARÍA DE MAREI)
- 2.1-03 - CASA DA TORRE (SANTA CATALINA DE ANSEÁN)
- 2.1-04 - CASA DE SAN XOÁN (SAN XOÁN DE SEGOVIA)
- 2.1-05 - CASA RECTORAL, QUEIZÁN DE ARRIBA (SANTA MARÍA DE QUEIZÁN)
- 2.1-06 - CASA GRANDE EN O CORRAL (SANTA CATALINA DE ANSEÁN)
- 2.1-07 - CASA DE CARDEXO, CERCEDA (SAN PEDRO DE CERCEDA)
- 2.1-08 - CASA DA FERVENZA (SAN ESTEVO DE FARNADEIROS)
- 2.1-09 - CASA CON ESCUDO EN HOSPITAL (SANTO ANDRÉ DE CHAMOSO)
- 2.1-10 - CASA CON ESCUDO EN PACIOS (CELA-SAN XOÁN DE CELA)
- 2.1-11 - CASA RECTORAL (SANTA CATALINA DE ANSEÁN)
- 2.1-12 - CASA RECTORAL (SAN PEDRO DE ARXEMIL)
- 2.1-13 - CASA RECTORAL (SAN PEDRO DE CERCEDA)
- 2.1-14 - CASA RECTORAL (SAN CRISTOVO DE CHAMOSO)
- 2.1-15 - CASA RECTORAL, O CAMPO (SAN ESTEVO DE FARNADEIROS)
- 2.1-16 - CASA RECTORAL, O BARREAL (SAN MIGUEL DE LAPÍO)
- 2.1-17 - CASA ABUÍN EN REBOREDO (FOLGOSA-SAN MARTIÑO)
- 2.1-18 - CASA RECTORAL (SAN PEDRO DE MACEDA)
- 2.1-19 - CASA RECTORAL, O OUTEIRO (SANTA MARÍA DE MAREI)
- 2.1-20 - CASA RECTORAL (SAN PEDRO FIZ DE PARADELA)
- 2.1-21 - CASA RECTORAL (SAN ANDRÉ DE CHAMOSO)
- 2.1-22 - CASA GRANDE DE SERÍN (SAN XOÁN DO CORGO)
- 2.1-23 - CASA CON ESCUDO (SAN XOÁN DO CORGO)
- 2.1-24 - CASA EN SEOANE (FOLGOSA-SAN MARTIÑO)
- 2.1-25 - CASA RECTORAL (CHAVÍN-SANTIAGO DE FONTEITA)
- 2.1-26 - CASA NO TORRÓN (SANTIAGO DE GOMEÁN)
- 2.1-27 - CASA NO VAL (SANTIAGO DE GOMEÁN)
- 2.1-28 - CASA DE DÍAZ NO VAL (SANTIAGO DE GOMEÁN)
- 2.1-29 - CASA DE DÍAZ, ALTO DE GOMEÁN (SAN XOÁN DO CORGO)
- 2.1-30 - PORTÓN CON ESCUDO, VILANOVA (SANTA MARÍA DE MAREI)
- 2.1-31 - CASA GRANDE DE SAN FIZ (SAN PEDRO FIZ DE PARADELA)



I.- SITUACIÓN E ACCESO : Situada no lugar de Camoso na parroquia de Santiago de Camoso, ó carón do camiño que pasa tamén por diante da Igrexa, en posición perpendicular a este.

II.- ADSCRIPCIÓN TIPOLÓXICA E CULTURAL. DESCRIPCIÓN :

Presenta unha disposición típica de "Casa Grande" cun acceso en perpendicular á vía que serve á finca, situándose enfrontados os volumes da casa e das cortes e alpendres, co acceso entre eles.  
A edificación resolverse en planta rectangular con baixo e un andar. Presenta unha fábrica de sillería en tódalas fachadas, con carpinterías de madeira enrasadas ó exterior no primeiro andar e ó interior no baixo; a cuberta é de lousas irregulares (rumbeiros).  
Presenta un balcón sobre lousa de pizarra.

Documento de corrección da Orde do 19/05/2015 da Consellería de Medio Ambiente, Territorio e Infraestruturas, aprobado definitivamente pola mesma con data 11/09/2015.  
A xefa do Servizo de Planificación Urbanística III

*Lucía Linares Yáñez*

III.- PROTECCIÓN : ESTRUCTURAL

DILIGENCIA: El pleno, en sesión de 30/07/2015, aprobó provisionalmente este documento, en cumplimiento de la orden 19/05/2015, de la CMATI, por la que se aprobó definitivamente de manera parcial el PXOM del Corgo.  
O Corgo, 3 de agosto de 2015.  
EL SECRETARIO:  
FDO: Marco Antonio García Gabilán Sangil

IV.- CONSERVACIÓN : Habitado, utilízase coma residencia habitual e permanente. Presenta un estado de conservación aceptable.

V.- OBSERVACIÓNS : O conxunto da casa grande complétase cun pombal ligado á parcela.

VI.- CLASIFICACIÓN DO SOLO NO QUE SE SITUA O BEN : SOLO DE NÚCLEO RURAL HISTÓRICO-TRADICIONAL



■ EDIFICIO PROTEXIDO  
▨ AREA DE PROTECCIÓN

CATÁLOGO DE BENS PROTEXIDOS

Nº DE CATÁLOGO	ARQUITECTURA POPULAR
2.1.01	CASA GRANDE DE CAMOSO
	CAMOSO (PARROQUIA DE SANTIAGO DE CAMOSO)
PROTECCIÓN	ESTRUCTURAL



**I.- SITUACIÓN E ACCESO :**

Atópase no núcleo de Barreiros na parroquia de Sta. María de Marei. Accedese pola pista que une Barreiros con Marei e desemboca na CP 16-03 que vai de Maceda a Gomeán.

**II.- ADSCRIPCIÓN TIPOLÓXICA E DESCRIPCIÓN. :**

Arquitectura popular.  
Edificio cercado por un muro de mampostería con enreixado enfrentado ó acceso principal do edificio.  
Edificio de planta rectangular, dous alturas e cuberta a catro augas.  
Muros de boa mampostería, recercados en sillería de grandes dimensións, cornixa de sillería e cuberta de pizarra. Composición simétrica na fachada principal.

Documento de corrección da Orde do 19/05/2015 da Consellería de Medio Ambiente, Territorio e Infraestruturas, aprobado definitivamente pola mesma con data 11/09/2015.  
A xefa do Servizo de Planificación Urbanística III

  
Lucía Linares Yáñez

**III.- PROTECCIÓN :**

ESTRUCTURAL

**IV.- CONSERVACIÓN :**

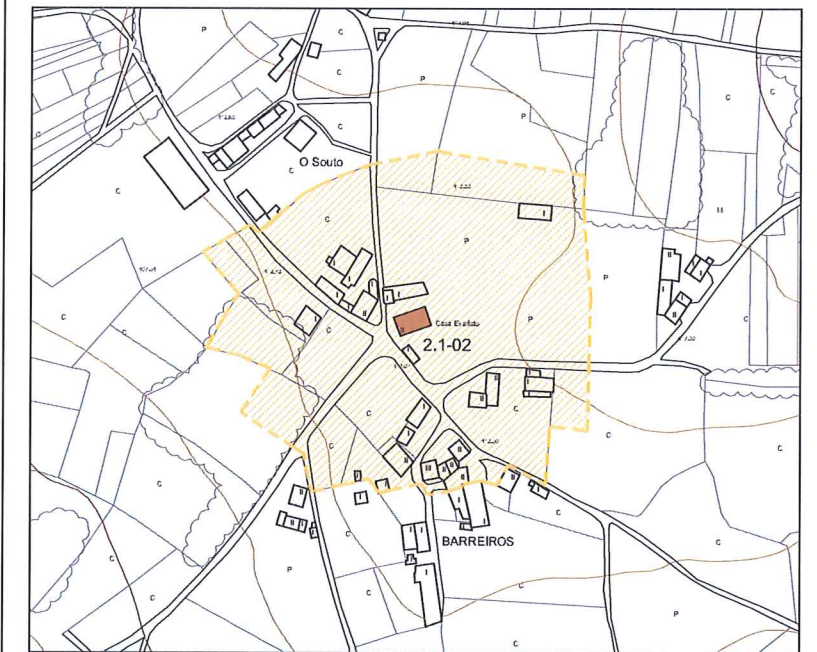
Boa conservación. Habitada.

**V.- OBSERVACIÓNS :**

DILIGENCIA: El pleno, en sesión de 30/07/2015, aprobó provisionalmente este documento, en cumplimiento de la orden 19/05/2015, de la CMATI, por la que se aprobó definitivamente de manera parcial el PXOM del Corgo.  
O Corgo, 3 de agosto de 2015.  
EL SECRETARIO:  
FDO: Marco Antonio Garcia Gabilán Sangil

**VI.- CLASIFICACIÓN DO SOLO NO QUE SE SITUA O BEN :**

Solo de Núcleo Rural Histórico-Tradicional




HOJA 25 de 35

E = 1/5.000

 EDIFICIO PROTEXIDO  
ÁREA DE PROTECCIÓN

**CATÁLOGO DE BENS PROTEXIDOS**

Nº DE CATÁLOGO	ARQUITECTURA POPULAR
2.1-02	CASA EVARISTO BARREIROS ( Sta María de Marei )
PROTECCIÓN	ESTRUCTURAL



I.- SITUACIÓN E ACCESO : Localizada no centro do pequeno núcleo da Torre, na parroquia de Anseán.

II.- ADSCRIPCIÓN TIPOLÓXICA E CULTURAL. DESCRIPCIÓN :

Edificación compacta de planta rectangular e pocos ocos, con fachadas de pedra de mampostería de grandes pezas e sillería en esquinas e recercado de ocos; cuberta de pizarra a catro augas e carpinterías tradicionais de madeira ó exterior.

Documento de corrección da Orde do 19/05/2015 da Consellería de Medio Ambiente, Territorio e Infraestruturas, aprobado definitivamente pola mesma con data 11/09/2015.  
A xefa do Servizo de Planificación Urbanística III

  
Lucía Linares Yáñez

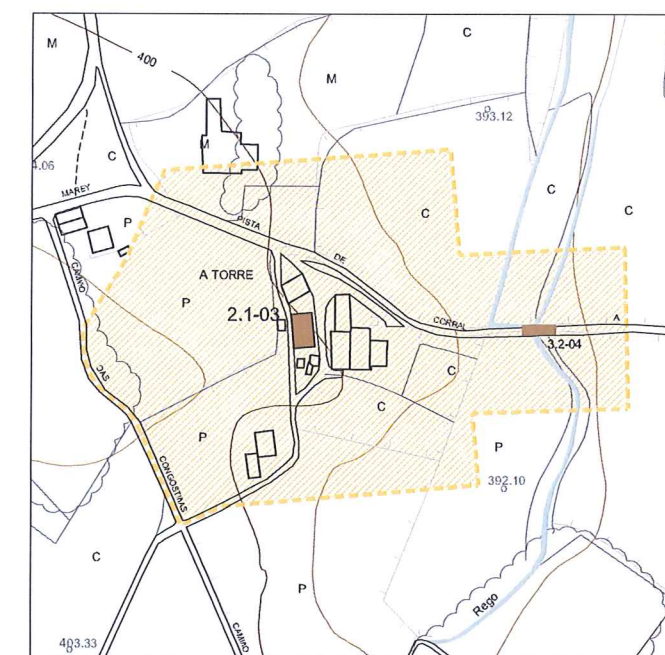
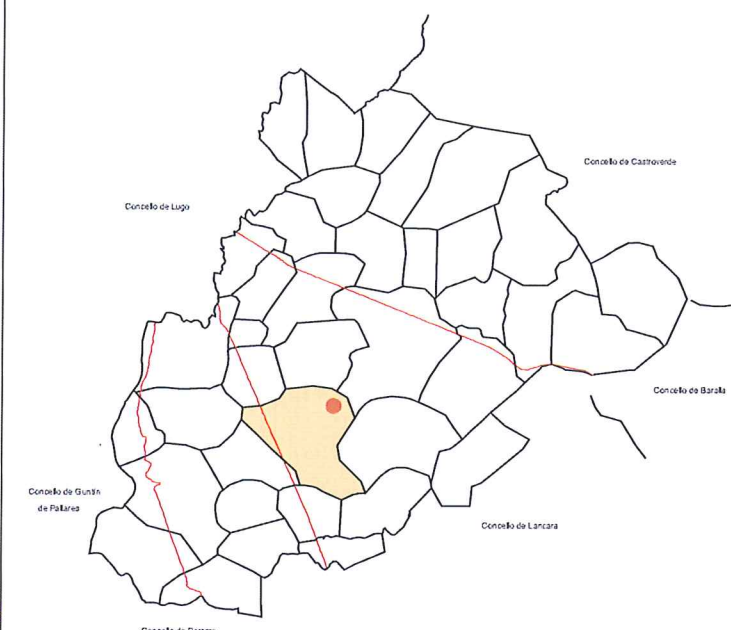
III.- PROTECCIÓN : ESTRUCTURAL

IV.- CONSERVACIÓN : Presenta un estado de conservación moi deficiente.

V.- OBSERVACIÓNS : Ningunha

DILIGENCIA: El pleno, en sesión de 30/07/2015, aprobó provisionalmente este documento, en cumplimiento de la orden 19/05/2015, de la CMATI, por la que se aprobó definitivamente de manera parcial el PXOM del Corgo.  
O Corgo, 3 de agosto de 2015.  
EL SECRETARIO  
FDO: Marco Antonio Garcia Gabillán Sangil

VI.- CLASIFICACIÓN DO SOLO NO QUE SE SITUA O BEN : Solo de Núcleo Rural Histórico-Tradicional



FOLLA 24 de 35

E = 1/5.000



CATÁLOGO DE BENS PROTEXIDOS

Nº DE CATÁLOGO	ARQUITECTURA POPULAR
2.1.03	CASA DA TORRE
	A TORRE (PARROQUIA DE SANTA CATALINA DE ANSEAN)
PROTECCIÓN	ESTRUCTURAL



I.- SITUACIÓN E ACCESO : Localizada no centro do pequeno núcleo de San Xoán, na parroquia de Segovia, ó sur da igrexa.

II.- ADSCRIPCIÓN TIPOLÓXICA E CULTURAL. DESCRIPCIÓN :

Edificación de planta rectangular, case cadrada, froito de ampliacións sobre o volume orixinario, con fachadas de pedra de mampostería de grandes pezas e sillería en esquinas e recercado de ocos; cuberta de pizarra a catro augas e carpinterías tradicionais de madeira ó exterior, a excepción das fiestras dunha parte ampliada, que abren cara o interior.

Documento de corrección da Orde do 19/05/2015 da Consellería de Medio Ambiente, Territorio e Infraestruturas, aprobado definitivamente pola mesma con data 11/09/2015.

A xefa do Servizo de Planificación Urbanística III



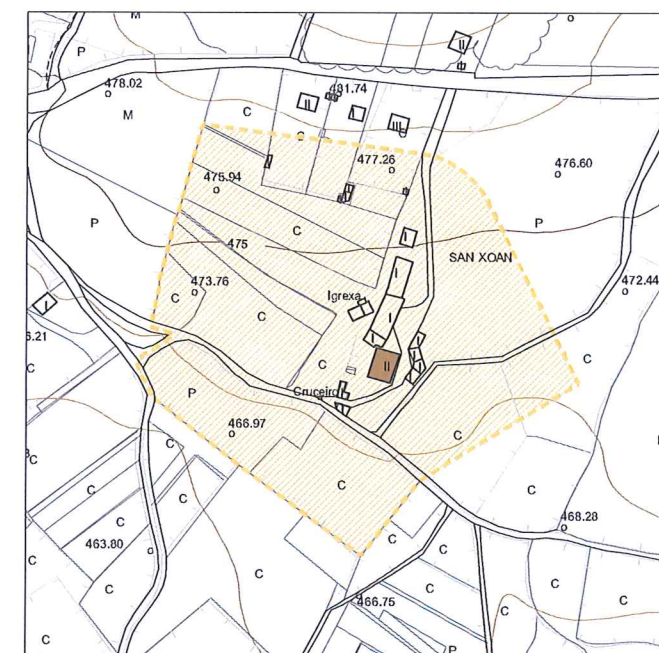
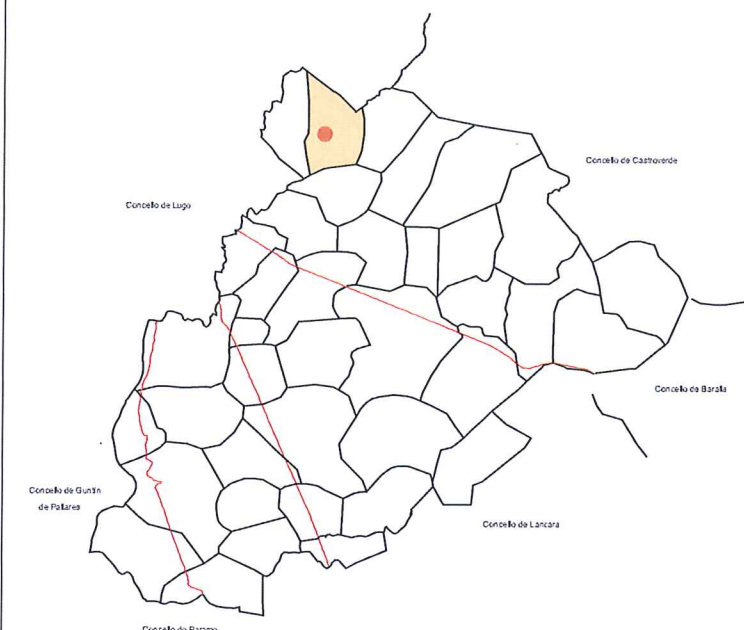
III.- PROTECCIÓN : ESTRUCTURAL

IV.- CONSERVACIÓN : Úsase como vivenda. Presenta un estado de conservación deficiente.

V.- OBSERVACIÓNS : Ningunha

DILIGENCIA: El pleno, en sesión de 30/07/2015, aprobó provisionalmente este documento, en cumplimiento de la orden 19/05/2015, de la CMATI, por la que se aprobó definitivamente de manera parcial el PXOM del Corgo.  
O Corgo, 3 de agosto de 2015.  
EL SECRETARIO:  
FDO: Marco Antonio Garcia Gabilán Sangüil

VI.- CLASIFICACIÓN DO SOLO NO QUE SE SITUA O BEN : Solo de Núcleo Rural Histórico-Tradicional




FOLLA 3 de 35

E = 1/5.000



CATÁLOGO DE BENS PROTEXIDOS

Nº DE CATÁLOGO	ARQUITECTURA POPULAR
2.1.04	CASA DE SAN XOAN
	SAN XOAN (PARROQUIA DE SEGOVIA)
PROTECCIÓN	ESTRUCTURAL



I.- SITUACIÓN E ACCESO : Localizada no lugar de Queizán de Arriba, na parroquia de Santa María de Queizán.

II.- ADSCRIPCIÓN TIPOLÓXICA E CULTURAL. DESCRIPCIÓN : Edificación con pranta rectangular, con fachadas de sillería de granito, cuberta con tellas prefabricadas a catro augas.

Documento de corrección da Orde do 19/05/2015 da Consellería de Medio Ambiente, Territorio e Infraestruturas, aprobado definitivamente pola mesma con data 11/09/2015.

A xefa do Servizo de Planificación Urbanística III

Lucía Linares Yáñez

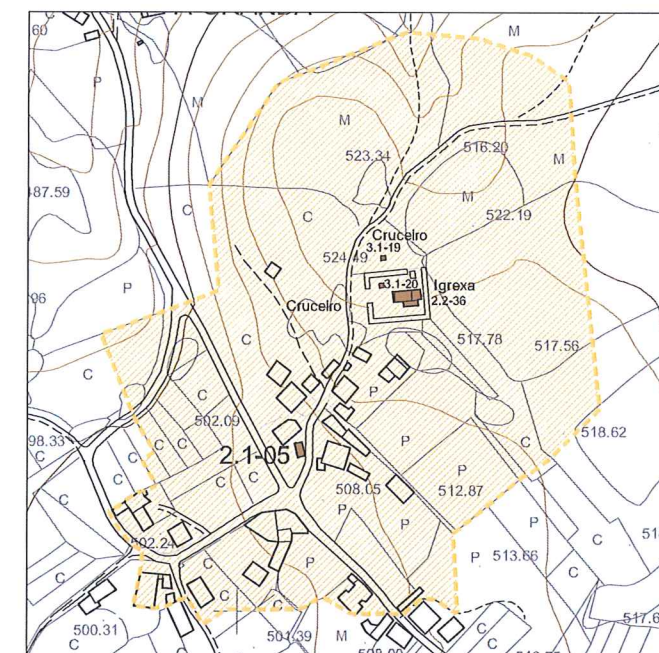
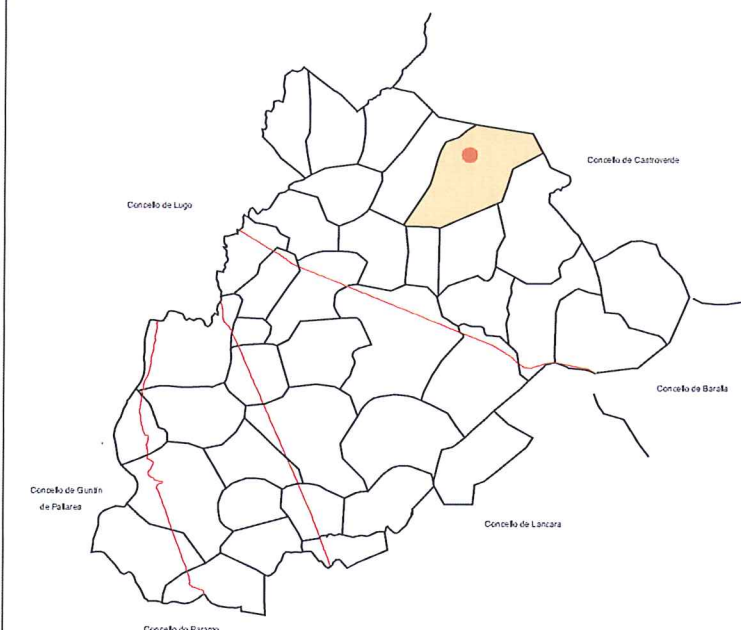
III.- PROTECCIÓN : AMBIENTAL

DILIGENCIA: El pleno, en sesión de 30/07/2015, aprobó provisionalmente este documento, en cumplimiento de la orden 19/05/2015, de la CMATI, por la que se aprobó definitivamente de manera parcial el PXOM del Corgo, O Corgo, 3 de agosto de 2015.  
EL SECRETARIO:  
FDO: Marco Antonio Garcia Gabilán Sangil

IV.- CONSERVACIÓN : Atópase en estado semirruinoso. Está parcialmente invadida por vexetación nas fachadas e con varias carpinterías desvencixadas.

V.- OBSERVACIÓNS : Algúns elementos (cuberta, chemineas,...) non se corresponden ca tipoloxía e carácter orixinario do edificio.

VI.- CLASIFICACIÓN DO SOLO NO QUE SE SITUA O BEN : Solo de Núcleo Rural Histórico-Tradicional



FOLLA 9 de 35 E = 1/5.000

EDIFICIO PROTEXIDO  
 AREA DE PROTECCIÓN

CATÁLOGO DE BENS PROTEXIDOS

Nº DE CATÁLOGO	ARQUITECTURA POPULAR
2.1.05	CASA RECTORAL
	QUEIZÁN DE ARRIBA (PARROQUIA DE SANTA MARÍA DE QUEIZÁN)
PROTECCIÓN	AMBIENTAL



I.- SITUACIÓN E ACCESO : Localizada no lugar Da Torre, na parroquia de Santa Catalina de Anseán; nun pequeno outeiro.

II.- ADSCRIPCIÓN TIPOLÓXICA E CULTURAL. DESCRIPCIÓN :  
Conxunto de edificacións en torno a patio, con fachadas de mampostería de pizarra, con sillería de granito enmarcando ocos e en esquinas, con cuberta de lousa a catro augas.  
Presenta un balcón con estrutura e balaustres de madeira.  
O peche da finca é unha muralla de mampostería de pizarra.

III.- PROTECCIÓN : ESTRUCTURAL  
DILIGENCIA: El pleno, en sesión de 30/07/2015, aprobó provisionalmente este documento, en cumplimiento de la orden 19/05/2015, de la CMATI, por la que se aprobó definitivamente de manera parcial el PXOM del Corgo.  
O Corgo, 5 de agosto de 2015.  
EL SECRETARIO:  
FDO: Marco Antonio Garcia Gabilán Sangil

IV.- CONSERVACIÓN : Recentemente restaurada. Estado xeral de conservación aceptable.

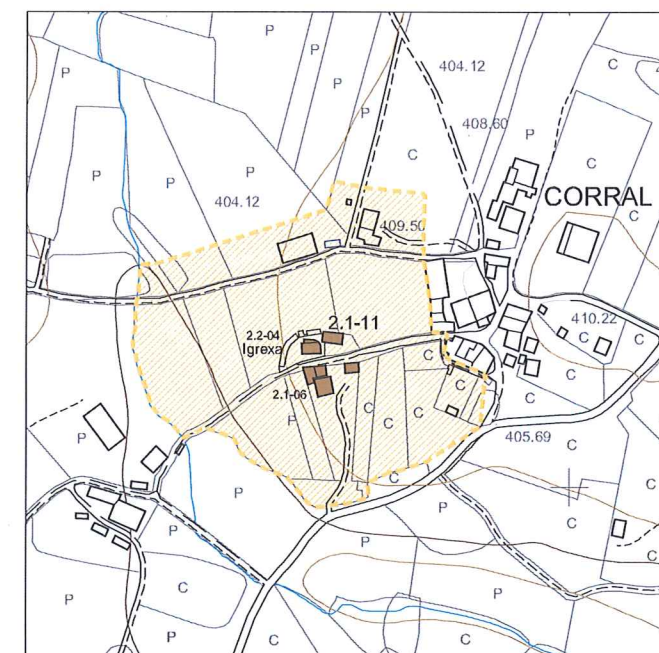
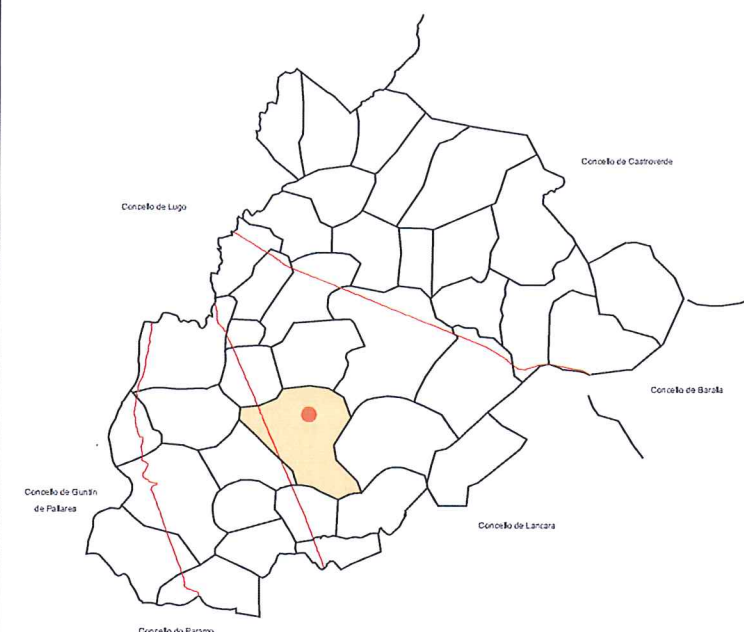
*Corrección da Orde do 19/05/2015 da Consellería de Medio Ambiente, Territorio e Infraestruturas, aprobado definitivamente pola mesma con data 11/09/2015.*  
A xefa do Servizo de Planificación Urbanística III



Lucía Linares Vázquez

V.- OBSERVACIÓNS : Ten fiestras de tellado engadidas nos traballos de rehabilitación.

VI.- CLASIFICACIÓN DO SOLO NO QUE SE SITUA O BEN : SOLO DE NÚCLEO RURAL HISTÓRICO-TRADICIONAL



FOLLA 24 de 35 E = 1/5.000

EDIFICIO PROTEXIDO  
 AREA DE PROTECCIÓN

CATÁLOGO DE BENS PROTEXIDOS

Nº DE CATÁLOGO	ARQUITECTURA POPULAR
2.1.06	CASA GRANDE EN O CORRAL
	O CORRAL (PARROQUIA DE SANTA CATALINA DE ANSEÁN)
PROTECCIÓN	ESTRUCTURAL



I.- SITUACIÓN E ACCESO : Localizada no lugar de Cerceda, na parroquia de San Pedro de Cerceda.

II.- ADSCRIPCIÓN TIPOLÓXICA E CULTURAL. DESCRIPCIÓN. :

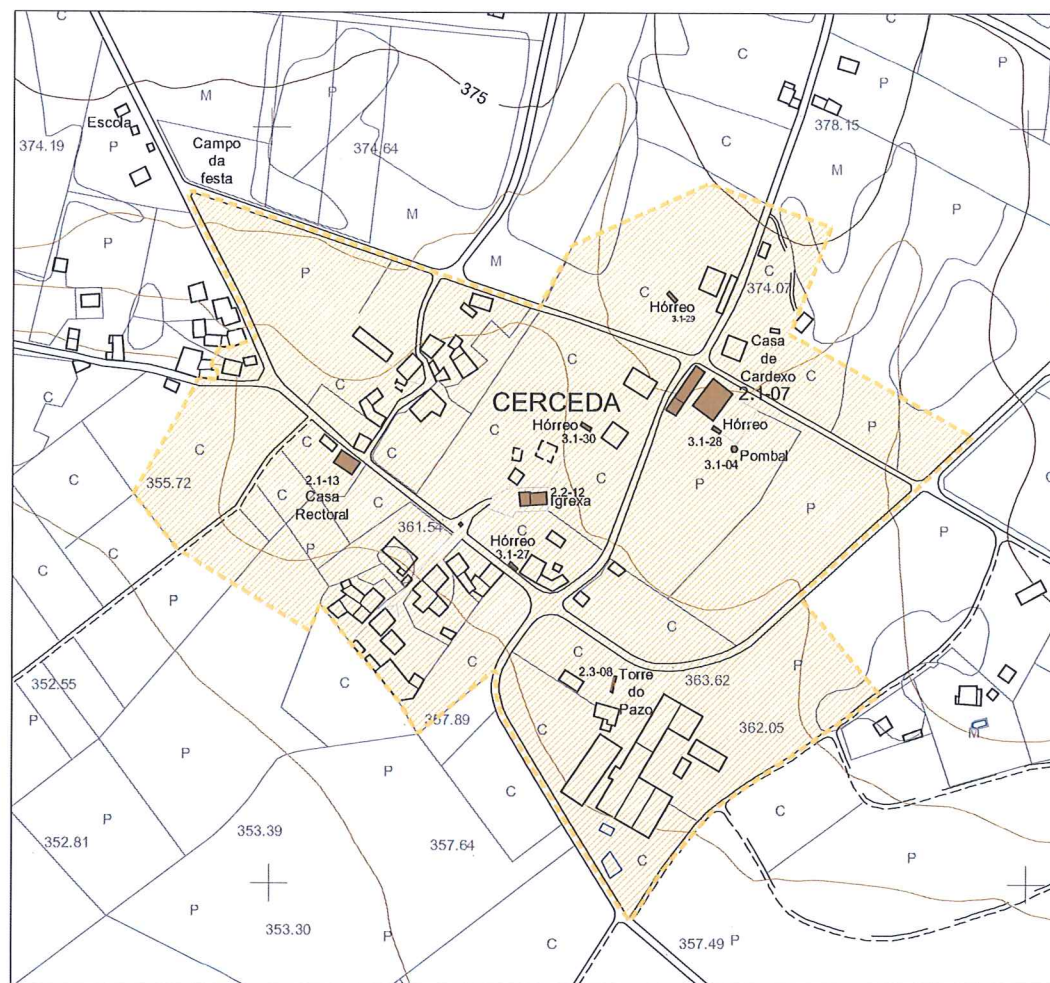
Conxunto de edificacións rodeadas por unha muralla de mampostería de granito. O conxunto conta de Pazo, horreo, cortes, pombal e palleiro cuberto. A edificación principal é de planta rectangular, os muros son de sillería de granito, a cuberta é de pizarra a catro augas. Ten unha solaina que ocupa todo un lateral do primeiro andar. O horreo ten esquinas formadas por esteos de cantería e os vans intermedios en entramado de madeira, parcialmente desaparecido. O pombal é de tipo tradicional, cilíndrico, con cuberta cónica de pizarra.

III.- PROTECCIÓN : ESTRUCTURAL

IV.- CONSERVACIÓN : En proceso de rehabilitación encamiñado a convertelo en establecemento hoteleiro destinado a turismo rural. Estado xeral de conservación regular.

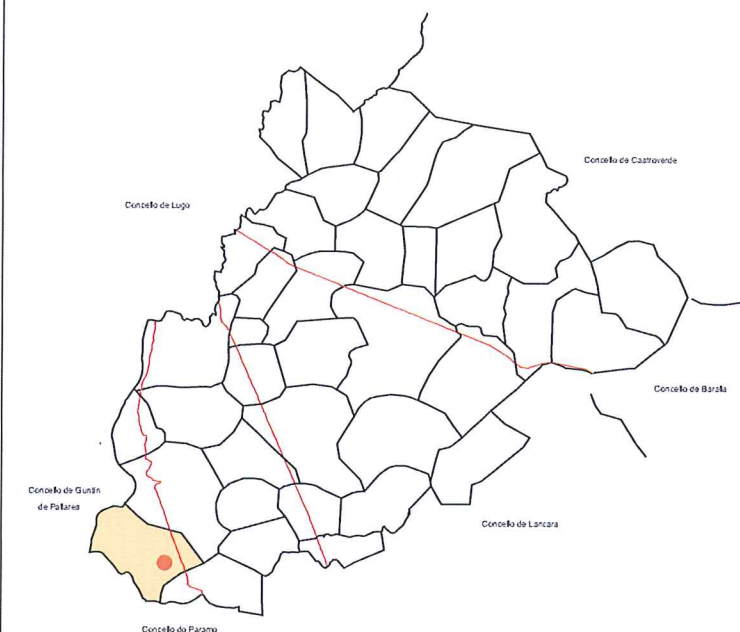
V.- OBSERVACIÓN : Ningunha.

VI.- CLASIFICACIÓN DO SOLO NO QUE SE SITUA O BEN : SOLO DE NÚCLEO RURAL HISTÓRICO-TRADICIONAL



FOLLA 33 de 35

E = 1/5.000



Documento de corrección da Orde do 19/05/2015 da Consellería de Medio Ambiente, Territorio e Infraestruturas, aprobado definitivamente pola mesma con data 11/09/2015.

Axega do Servizo de Planificación Urbanística III

Lucía Linares Yáñez

DILIGENCIA: El pleno, en sesión de 30/07/2015, aprobó provisionalmente este documento, en cumplimiento de la orden 19/05/2015, de la CMATI, por la que se aprobó definitivamente de manera parcial el PXOM del Corgo.  
O Corgo, 3 de agosto de 2015.  
EL SECRETARIO:  
FDO: Marco Antonio Garcia Gabilán Sangil

EDIFICIO PROTEXIDO  
AREA DE PROTECCIÓN

CATÁLOGO DE BENS PROTEXIDOS

Nº DE CATÁLOGO	ARQUITECTURA POPULAR
2.1.07	CASA DE CARDEXO
	CERCEDA (PARROQUIA DE SAN PEDRO DE CERCEDA)
PROTECCIÓN	ESTRUCTURAL



**I.- SITUACIÓN E ACCESO :**

Localizada no lugar Da Fervenza, no oeste da parroquia de San Estevo de Farnadeiros, ó carón do río Miño.

**II.- ADSCRIPCIÓN TIPOLÓXICA E CULTURAL. DESCRIPCIÓN. :**

Edificación tradicional de grandes dimensións relacionada cos usos derivados do aproveitamento do río Miño mediante muiño e mazo. O edificio principal está construído en sillería de granito, con tellado a catro augas en lousas de pizarra.

Documento de corrección da Orde do 19/05/2015 da Consellería de Medio Ambiente, Territorio e Infraestruturas, aprobado definitivamente pola mesma con data 11/09/2015.

A xefa do Servizo de Planificación Urbanística III

*Lucía Linares Yáñez*  
Lucía Linares Yáñez

**III.- PROTECCIÓN :**

ESTRUCTURAL

**DILIGENCIA:** El pleno, en sesión de 30/07/2015, aprobó provisionalmente este documento, en cumplimiento de la orden 19/05/2015, de la CMATI, por la que se aprobó definitivamente de manera parcial el PXOM del Corgo.

O Corgo, 3 de agosto de 2015.

EL SECRETARIO:

FDO: Marco Antonio Garcia Gabilán Sangil

**IV.- CONSERVACIÓN :**

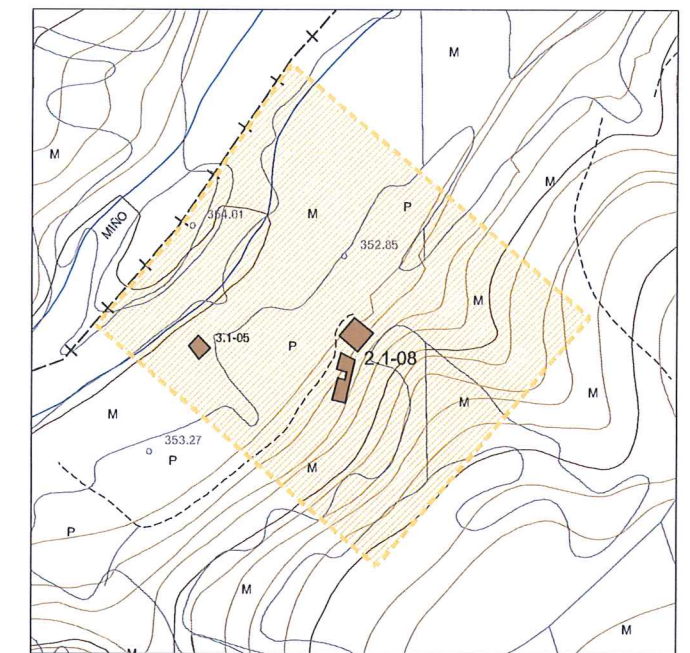
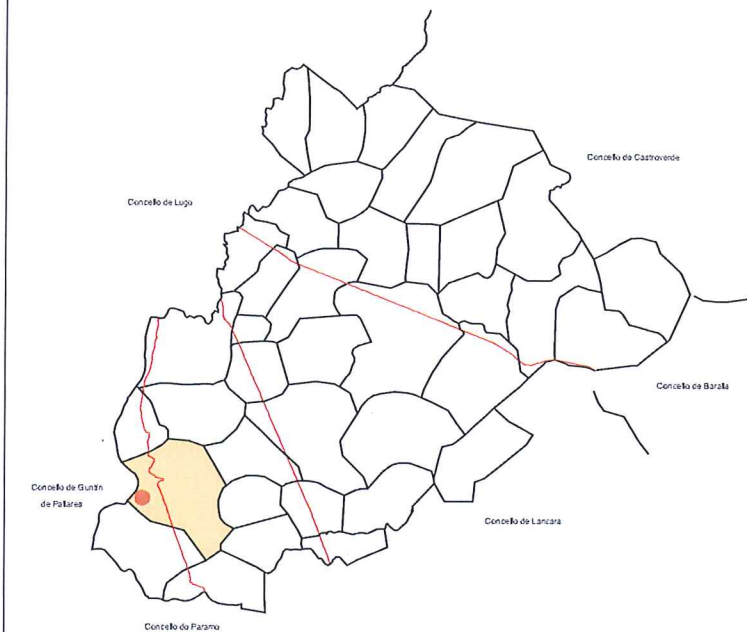
En uso coma establecemento hoteleiro destinado a turismo rural. Estado xeral de conservación aceptable.

**V.- OBSERVACIÓN :**

Cofécese como "Casa Grande da Fervenza" non tendo realmente carácter de Casa Grande

**VI.- CLASIFICACIÓN DO SOLO NO QUE SE SITUA O BEN :**

SOLO DE NÚCLEO RURAL HISTÓRICO-TRADICIONAL



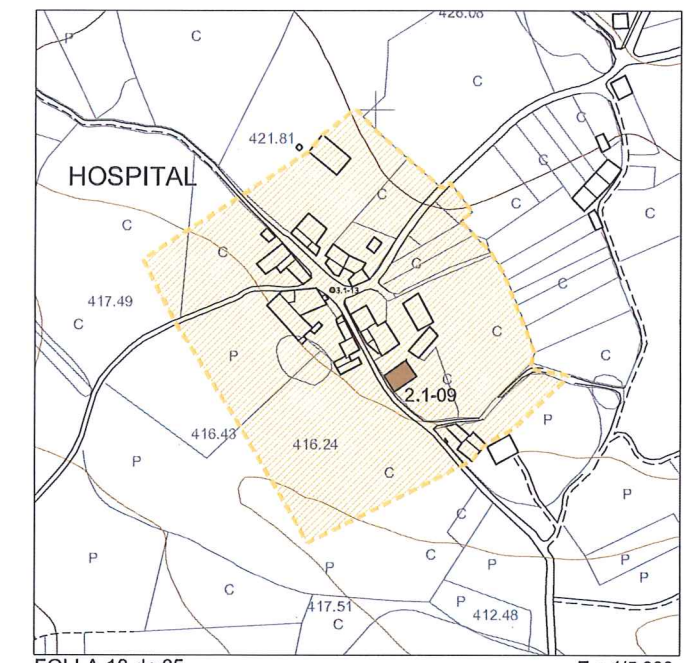
FOLLA 27 de 35

E = 1/5.000

- EDIFICIO PROTEXIDO
- AREA DE PROTECCIÓN

**CATÁLOGO DE BENS PROTEXIDOS**


Nº DE CATÁLOGO	ARQUITECTURA POPULAR
2.1.08	CASA DA FERVENZA
	A FERVENZA (PARROQUIA DE SAN ESTEVO DE FARNADEIROS)
PROTECCIÓN	ESTRUCTURAL



EDIFICIO PROTEXIDO  
 AREA DE PROTECCIÓN

**CATÁLOGO DE BENS PROTEXIDOS**

Nº DE CATÁLOGO	ARQUITECTURA POPULAR
<b>2.1.09</b>	CASA CON ESCUDO EN HOSPITAL
	HOSPITAL (PARROQUIA DE SANTO ANDRÉ DE CHAMOSO)
PROTECCIÓN	ESTRUCTURAL



I.- SITUACIÓN E ACCESO : Localizada no lugar de Hospital, na parroquia de Santo André de Chamoso.

II.- ADSCRIPCIÓN TIPOLÓXICA E CULTURAL. DESCRIPCIÓN :  
Casa de planta rectangular, con muros de cantería de granito nas fachadas nobres e de mampostería no resto, con tellado de lousas de pizarra. Ten un curioso escudo de armas entre dúas fiestras da fachada ó camiño que pasa ó carón da edificación.

Documento de corrección da Orde do 19/05/2015 da Consellería de Medio Ambiente, Territorio e Infraestruturas, aprobado definitivamente pola mesma con data 11/09/2015.  
A xefa do Servizo de Planificación Urbanística III

Lucía Linares Yáñez

III.- PROTECCIÓN : ESTRUCTURAL

DILIGENCIA: El pleno, en sesión de 30/07/2015, aprobó provisionalmente este documento, en cumplimiento de la orden 19/05/2015, de la CMATI, por la que se aprobó definitivamente de manera parcial el PXOM del Corgo.  
O Corgo, 3 de agosto de 2015.  
EL SECRETARIO:  
FDO: Marco Antonio Garcia Gabilán Sangil

IV.- CONSERVACIÓN : Estado xeral de conservación aceptable.

V.- OBSERVACIÓNS : As carpinterías non se corresponden co estilo edificatorio nin por tipoloxía, nin por material, nin pola ubicación ó interior.

VI.- CLASIFICACIÓN DO SOLO NO QUE SE SITUA O BEN : SOLO DE NÚCLEO RURAL HISTÓRICO-TRADICIONAL



I.- SITUACIÓN E ACCESO : Localizada no lugar de Cela, na parroquia de San Xoán de Cela.

II.- ADSCRIPCIÓN TIPOLÓXICA E CULTURAL. DESCRIPCIÓN :

Casa de planta sensiblemente cadrada, de baixo e un andar alto, con fachadas de sillería e mampostería de calidade, con cuberta de lousas de granito. A entrada da parcela é a través dunha cancela baixo un lintel de granito presidido por un escudo de armas, executado en sillería de granito. Na parcela atópanse tamén un horreo de nova construción e un cruceiro.

Documento de corrección da Orde do 19/05/2015 da Consellería de Medio Ambiente, Territorio e Infraestruturas, aprobado definitivamente pola mesma con data 11/09/2015.

A xefa do Servizo de Planificación Urbanística III

  
Lucía Linares Yáñez

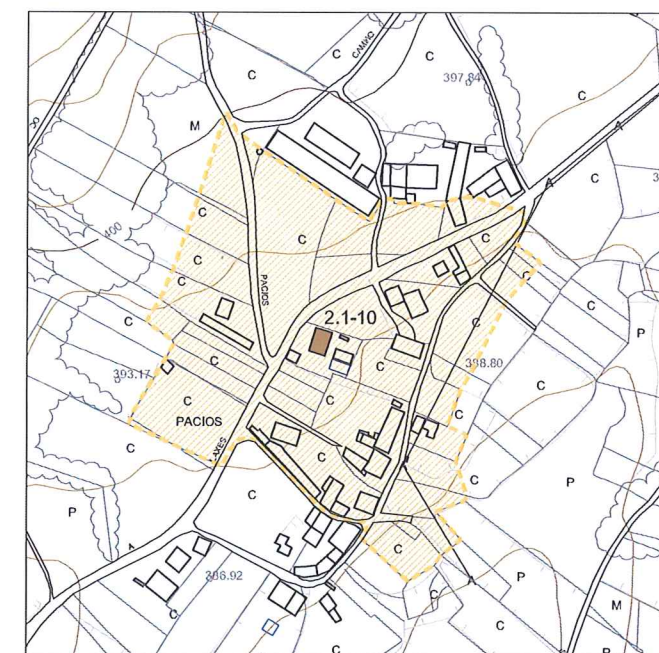
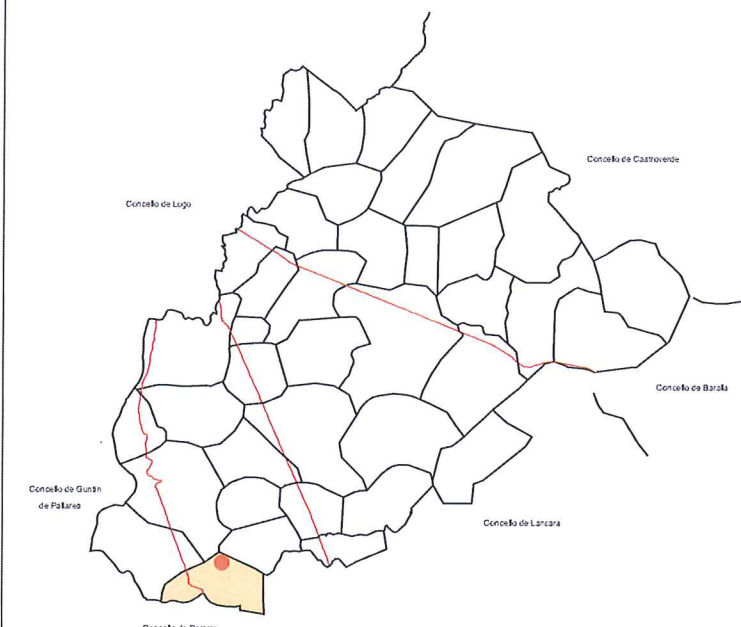
III.- PROTECCIÓN : AMBIENTAL

DILIGENCIA: El pleno, en sesión de 30/07/2015, aprobó provisionalmente este documento, en cumplimiento de la orden 19/05/2015, de la CMATI, por la que se aprobó definitivamente de manera parcial el PXOM del Corgo.  
O Corgo, 3 de agosto de 2015.  
EL SECRETARIO:  
FDO: Marco Antonio Garcia Gabilán Sangil

IV.- CONSERVACIÓN : Estado xeral de conservación aceptable.

V.- OBSERVACIÓNS : Algúns elementos non se corresponden cas características tipolóxicas orixinais (carpinterías ó interior con contras ó exterior, remates de chimenea falsamente historicistas, proporcións de ocós, remates de aleiro, elementos "decorativos", etc.) Algúns elementos foron trasladados dende a súa ubicación orixinaría (cruceiro) ou construídos "ex novo" con características que non teñen que ver ca tradición da zona (horreo).

VI.- CLASIFICACIÓN DO SOLO NO QUE SE SITUA O BEN : SOLO DE NÚCLEO RURAL HISTÓRICO-TRADICIONAL



FOLLA 33 de 35

E = 1/5.000

 EDIFICIO PROTEXIDO  
 AREA DE PROTECCIÓN

CATÁLOGO DE BENS PROTEXIDOS

Nº DE CATÁLOGO	ARQUITECTURA POPULAR
2.1.10	CASA CON ESCUDO EN CELA
	CELA (PARROQUIA DE SAN XOÁN DE CELA)
PROTECCIÓN	AMBIENTAL



I.- SITUACIÓN E ACCESO : Localizada fronte á igrexa de Santa Catalina de Anseán, separada desta por unha estrada, no núcleo de Corral, na Parroquia de Anseán.

II.- ADSCRIPCIÓN TIPOLÓXICA E CULTURAL. DESCRIPCIÓN :

Edificación de planta rectangular, con fachadas de mampostería de pizarra e cuberta de lousas de pizarra a dúas augas. Presenta unha escaleira exterior adosada á fachada cuberta por un pequeno voado da cuberta sostido con estrutura de madeira.

Documento de corrección da Orde do 19/05/2015 da Consellería de Medio Ambiente, Territorio e Infraestruturas, aprobado definitivamente pola mesma con data 11/09/2015.  
A xefa do Servizo de Planificación Urbanística III



Lucía Linares Yáñez

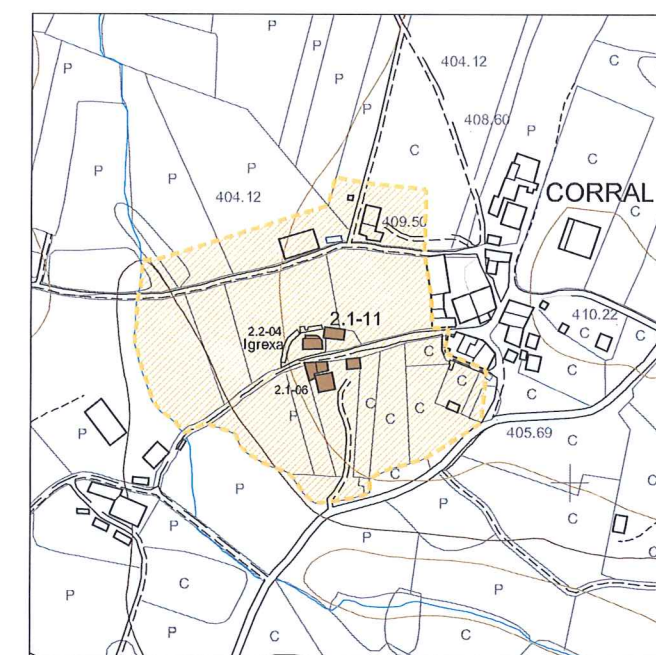
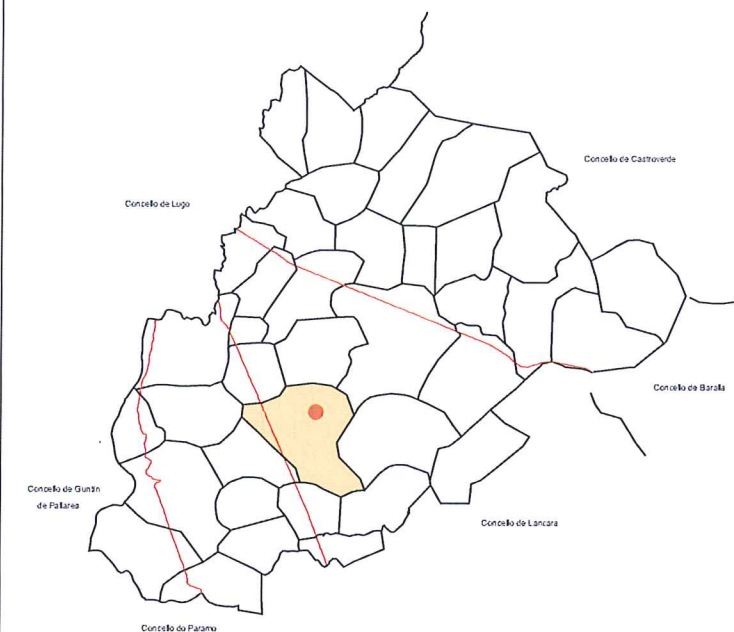
III.- PROTECCIÓN : AMBIENTAL

IV.- CONSERVACIÓN : Presenta un estado de conservación moi deficiente. Non ten uso na actualidade.

V.- OBSERVACIÓNS : Ningunha

DILIGENCIA: El pleno, en sesión de 30/07/2015, aprobó provisionalmente este documento, en cumprimento de la orden 19/05/2015, de la CMATI, por la que se aprobó definitivamente de manera parcial el PXOM del Corgo.  
O Corgo, 3 de agosto de 2015.  
EL SECRETARIO:  
FDO: Marco Antonio Garcia Gabilán Sangil

VI.- CLASIFICACIÓN DO SOLO NO QUE SE SITUA O BEN : SOLO DE NÚCLEO RURAL HISTÓRICO-TRADICIONAL



FOLLA 24 de 35

E = 1/5.000



CATÁLOGO DE BENS PROTEXIDOS

Nº DE CATÁLOGO	ARQUITECTURA POPULAR
2.1.11	CASA RECTORAL
	SANTA CATALINA DE ANSEÁN (PARROQUIA DE ANSEÁN)
PROTECCIÓN	AMBIENTAL



I.- SITUACIÓN E ACCESO : Localizada no centro do núcleo de Arxemil, na parroquia do mesmo nome.

II.- ADSCRIPCIÓN TIPOLÓXICA E CULTURAL. DESCRIPCIÓN :

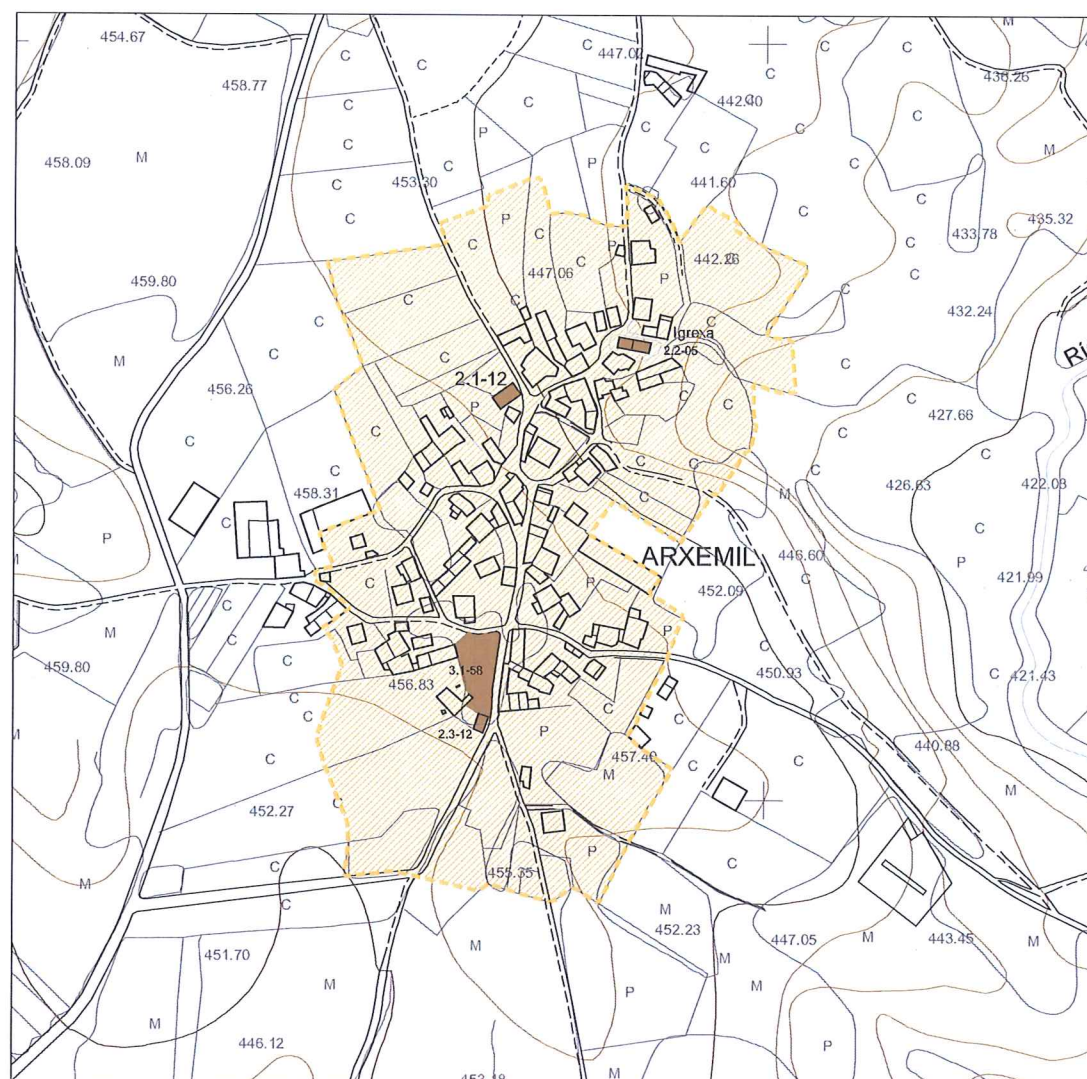
Edificación de planta rectangular, con fachadas de pedra revocada en cor branca e sillería vista nos ocós e na súa vertical, cuberta de lousas de pizarra. Presenta un portón de entrada á finca adintelado, realizado en sillería de granito.

III.- PROTECCIÓN : AMBIENTAL

IV.- CONSERVACIÓN : Presenta un estado de conservación deficiente. Utilízase coma Casa Rectoral na actualidade.

V.- OBSERVACIÓNS : Ningunha

VI.- CLASIFICACIÓN DO SOLO NO QUE SE SITUA O BEN : SOLO DE NÚCLEO RURAL HISTÓRICO-TRADICIONAL



FOLLA 7 de 35

E = 1/5.000



Documento de corrección da Orde do 19/05/2015 da Consellería de Medio Ambiente, Territorio e Infraestruturas, aprobado definitivamente pola mesma con data 11/09/2015.  
Axefa do Servizo de Planificación Urbanística III

Lucía Linares Yáñez

DILIGENCIA: El pleno, en sesión de 30/07/2015, aprobó provisionalmente este documento, en cumplimiento de la orden 19/05/2015, de la CMATI, por la que se aprobó definitivamente de manera parcial el PXOM del Corgo.

O Corgo, 3 de agosto de 2015.  
EL SECRETARIO:  
FDO: Marco Antonio García Gabilán Sangü

-  EDIFICIO PROTEXIDO
-  AREA DE PROTECCIÓN

CATÁLOGO DE BENS PROTEXIDOS	
Nº DE CATÁLOGO	ARQUITECTURA POPULAR
2.1.12	CASA RECTORAL
	SAN PEDRO DE ARXEMIL (PARROQUIA DE ARXEMIL)
PROTECCIÓN	AMBIENTAL



I.- SITUACIÓN E ACCESO : Localizada no núcleo de Cerceda, na parroquia do mesmo nome; sitúase ó oeste da igrexa.

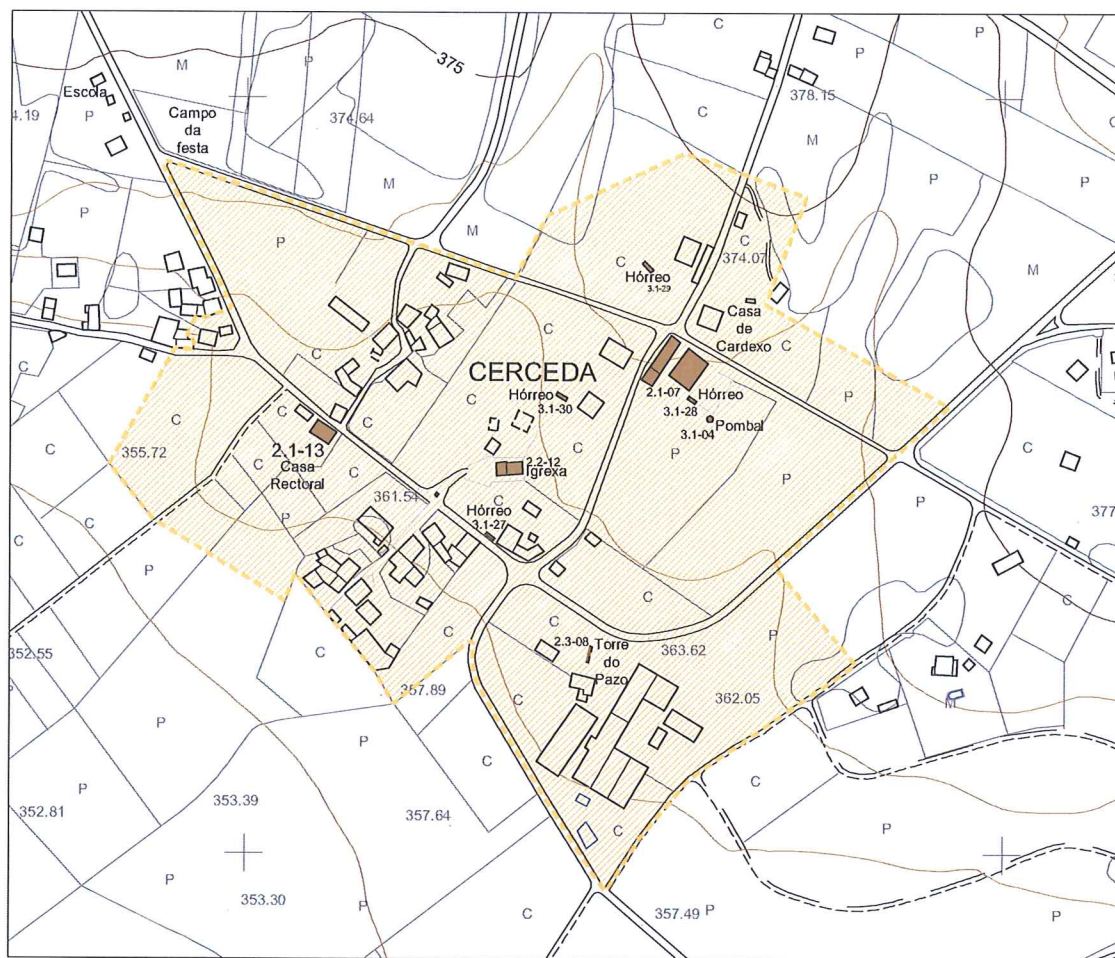
II.- ADSCRIPCIÓN TIPOLÓXICA E CULTURAL. DESCRIPCIÓN : Edificación de planta rectangular, con fachadas de sillería de granito, con cuberta de lousas de pizarra. Presenta na fachada principal tres fiestras con carpinterías de madeira enrasadas ó exterior no primeiro andar e dúas troneiras de ventilación das cortes no baixo, ademais da porta principal de entrada.

III.- PROTECCIÓN : AMBIENTAL

IV.- CONSERVACIÓN : Presenta un estado de conservación aceptable.

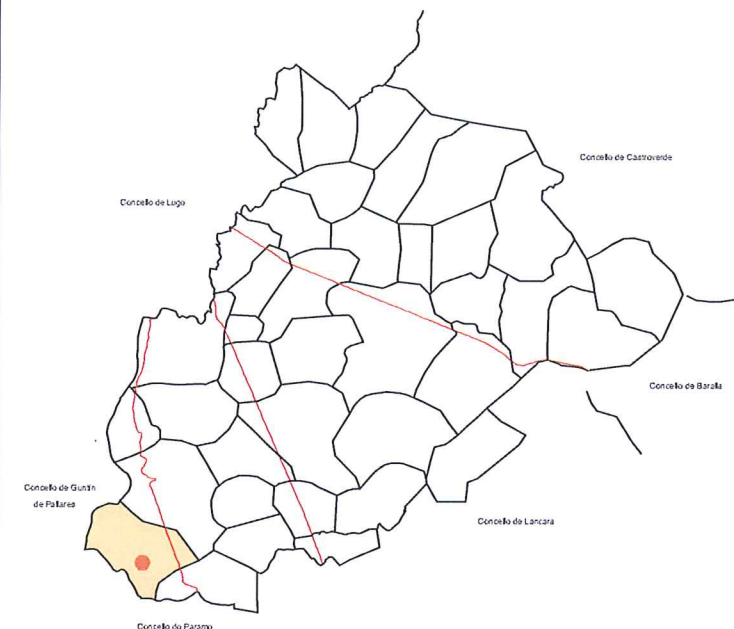
V.- OBSERVACIÓNS : Algúns elementos desvirtúan o carácter exterior da edificación, canlón de PVC, conductos eléctricos, buzón...

VI.- CLASIFICACIÓN DO SOLO NO QUE SE SITUA O BEN : SOLO DE NÚCLEO RURAL HISTÓRICO-TRADICIONAL



FOLLA 33 de 35

E = 1/5.000



Documento de corrección da Orde do 19/05/2015 da Consellería de Medio Ambiente, Territorio e Infraestruturas, aprobado definitivamente pola mesma con data 11/09/2015.

Axefa do Servizo de Planificación Urbanística III

Lucía Linares Yáñez

DILIGENCIA: El pleno, en sesión de 30/07/2015, aprobó provisionalmente este documento, en cumplimiento de la orden 19/05/2015, de la CMATI, por la que se aprobó definitivamente de manera parcial el PXOM del Corgo.

O Corgo, 3 de agosto de 2015.

EL SECRETARIO:

FDO: Marco Antonio Garcia Gabilán Sangil

EDIFICIO PROTEXIDO  
AREA DE PROTECCIÓN

CATÁLOGO DE BENS PROTEXIDOS

Nº DE CATÁLOGO	ARQUITECTURA POPULAR
2.1.13	CASA RECTORAL
	CERCEDA (PARROQUIA DE CERCEDA)
PROTECCIÓN	AMBIENTAL



I.- SITUACIÓN E ACCESO : Localizada no núcleo de Chamoso, na parroquia de San Cristovo de Chamoso.

II.- ADSCRIPCIÓN TIPOLÓXICA E CULTURAL. DESCRIPCIÓN. :  
 Edificación de planta rectangular, con fachadas de mampostería de granito, con cuberta de lousas de pizarra irregulares (rumbeiros).  
 Presenta moi poucas aperturas na fachada, sendo estas xeralmente de pequenas dimensións, co que o conxunto adquire un aspecto sólido e macizo.

III.- PROTECCIÓN : AMBIENTAL

IV.- CONSERVACIÓN : Presenta un estado de conservación aceptable.

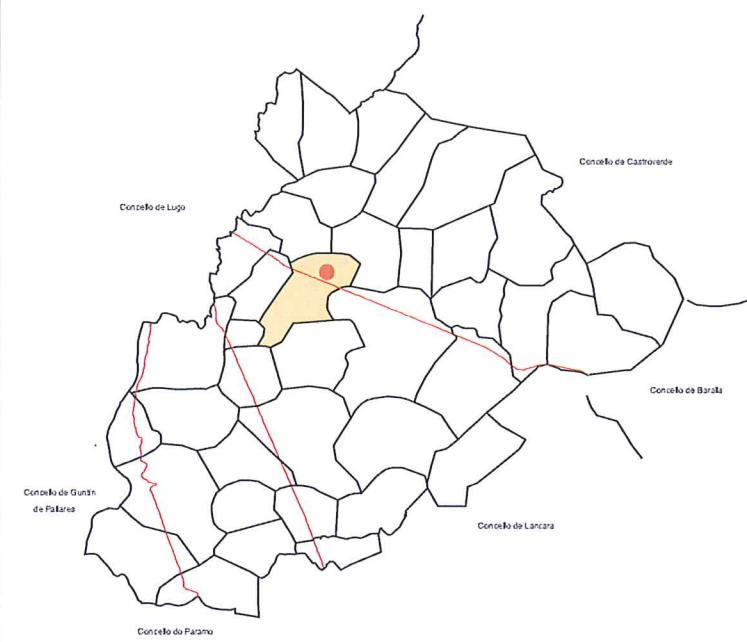
V.- OBSERVACIÓNS : Nunha esquina da cuberta existe un depósito de auga que desvirtúa as características formais da edificación.

VI.- CLASIFICACIÓN DO SOLO NO QUE SE SITUA O BEN : SOLO DE NÚCLEO RURAL HISTÓRICO-TRADICIONAL



FOLLA 12 de 35

E = 1/5.000



Documento de corrección da Orde do 19/05/2015 da Consellería de Medio Ambiente, Territorio e Infraestruturas, aprobado definitivamente pola mesma con data 11/09/2015.

Axeña do Servizo de Planificación Urbanística III  
 Lucía Linares Yáñez

DILIGENCIA: El pleno, en sesión de 30/07/2015, aprobó provisionalmente este documento, en cumplimiento de la orden 19/05/2015, de la CMATI, por la que se aprobó definitivamente de manera parcial el PXOM del Corgo.  
 O Corgo, 3 de agosto de 2015.  
 EL SECRETARIO:  
 FDO: Marco Antonio Garcia Gabilán Sangil

EDIFICIO PROTEXIDO  
 AREA DE PROTECCIÓN

CATÁLOGO DE BENS PROTEXIDOS	
Nº DE CATÁLOGO	ARQUITECTURA POPULAR
2.1.14	CASA RECTORAL
	CHAMOSO (PARROQUIA DE SAN CRISTOVO DE CHAMOSO)
PROTECCIÓN	AMBIENTAL



I.- SITUACIÓN E ACCESO : Localizada na parte norde de Farnadeiros, no lugar Do Campo, na parroquia de Santo Estevo de Farnadeiros.

II.- ADSCRIPCIÓN TIPOLÓXICA E CULTURAL. DESCRIPCIÓN :

Edificación de planta cadrada de baixo e un andar alto, con fachadas de mampostería parcialmente rebocada e sillería de granito na formación de ocós, con cuberta de lousas de pizarra irregulares (rumbeliros).  
Presenta carpinterías tradicionais de madeira enrasadas ó exterior.

Documento de corrección da Orde do 19/05/2015 da Consellería de Medio Ambiente, Territorio e Infraestruturas, aprobado definitivamente pola mesma con data 11/09/2015.

A xefa do Servizo de Planificación Urbanística III

  
Lucía Linares Yáñez

III.- PROTECCIÓN : AMBIENTAL

DILIGENCIA: El pleno, en sesión de 30/07/2015, aprobó provisionalmente este documento, en cumplimiento de la orden 19/05/2015, de la CMATI, por la que se aprobó definitivamente de manera parcial el PXOM del Corgo.

O Corgo, 3 de agosto de 2015.

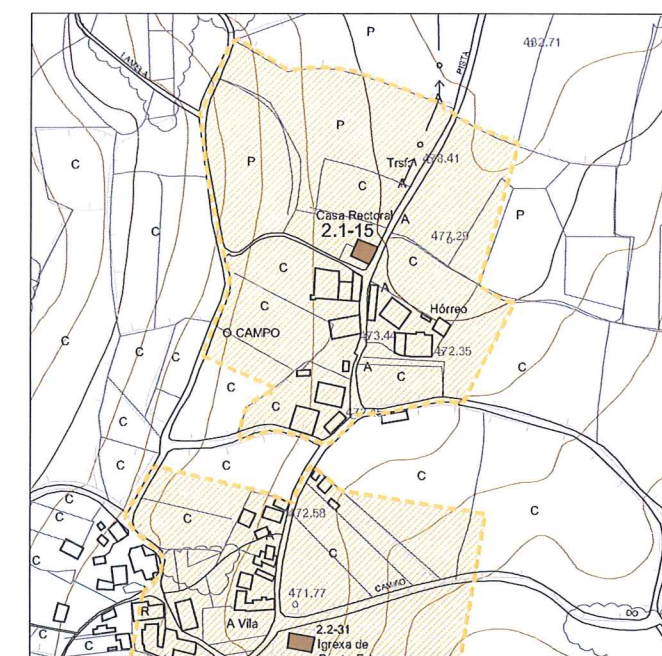
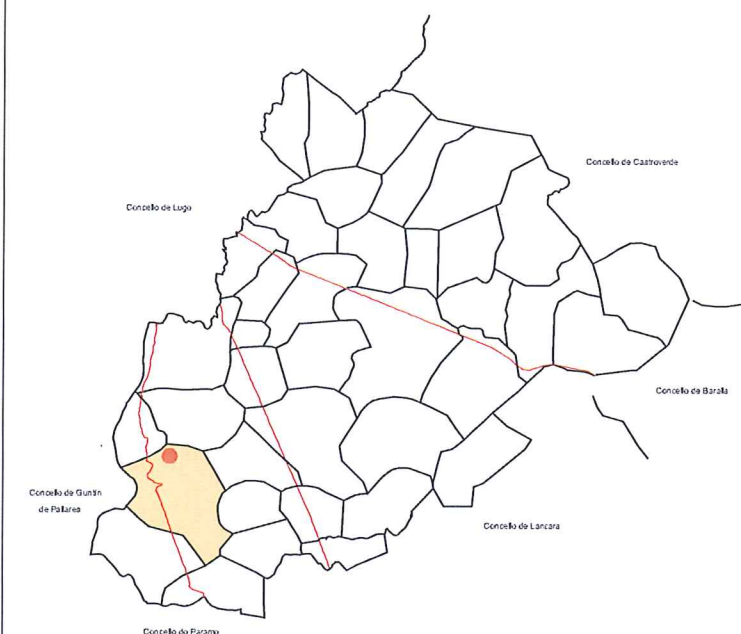
EL SECRETARIO:

FDO: Marco Antonio Garcia Gabilán Sangil

IV.- CONSERVACIÓN : Presenta un estado de conservación deficiente

V.- OBSERVACIÓNS : Presenta unha cheminea de tixolos sen revestir que non se corresponde cas características da edificación.

VI.- CLASIFICACIÓN DO SOLO NO QUE SE SITUA O BEN : SOLO DE NÚCLEO RURAL HISTÓRICO-TRADICIONAL



FOLLA 23 de 35

E = 1/5.000



CATÁLOGO DE BENS PROTEXIDOS

Nº DE CATÁLOGO	ARQUITECTURA POPULAR
2.1.15	CASA RECTORAL
	O CAMPO (SANTO ESTEVO DE FARNADEIROS)
PROTECCIÓN	AMBIENTAL



I.- SITUACIÓN E ACCESO : Localizada na parte surlleste do núcleo de Lapio, no lugar Do Barreal, na parroquia de Lapio.

II.- ADSCRIPCIÓN TIPOLÓXICA E CULTURAL. DESCRIPCIÓN. : Edificación de planta rectangular, con fachadas de mampostería de granito, con cuberta de lousas de pizarra irregulares (rumbeiros).

Documento de corrección da Orde do 19/05/2015 da Consellería de Medio Ambiente, Territorio e Infraestruturas, aprobado definitivamente pola mesma con data 11/09/2015.

A xefa do Servizo de Planificación Urbanística III

  
Lucía Linares Yáñez

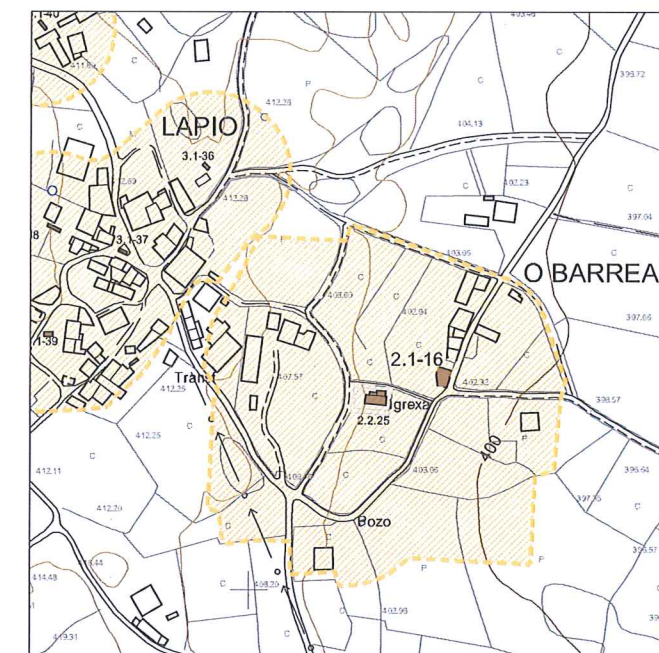
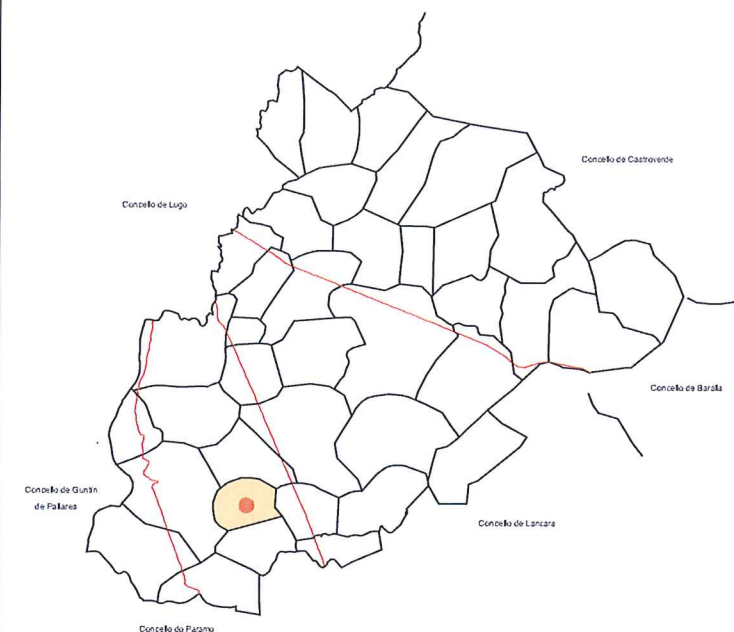
III.- PROTECCIÓN : AMBIENTAL

DILIGENCIA: El pleno, en sesión de 30/07/2015, aprobó provisionalmente este documento, en cumplimiento de la orden 19/05/2015, de la CMATI, por la que se aprobó definitivamente de manera parcial el PXOM del Corgo.  
O Corgo, 3 de agosto de 2015.  
EL SECRETARIO:  
FDO: Marco Antonio Garcia Gabilán Sangil

IV.- CONSERVACIÓN : Atópase nun estado ruinoso.

V.- OBSERVACIÓNS : Parcialmente cuberta pola vexetación.

VI.- CLASIFICACIÓN DO SOLO NO QUE SE SITUA O BEN : SOLO DE NÚCLEO RURAL HISTÓRICO-TRADICIONAL



FOLLA 28 de 35

E = 1/5.000



CATÁLOGO DE BENS PROTEXIDOS

Nº DE CATÁLOGO	ARQUITECTURA POPULAR
2.1.16	CASA RECTORAL
	O BARREAL - LAPIO (PARROQUIA DE LAPIO)
PROTECCIÓN	AMBIENTAL



I.- SITUACIÓN E ACCESO : Casa sita no lugar de Reboredo, parroquia de San Martiño de Folgosa. Accedese dende a N-VI próximo o límite do Concello do Corgo e o de Castroverde.

II.- ADSCRIPCIÓN TIPOLÓXICA E CULTURAL. DESCRIPCIÓN. :  
 Vivenda illada con xardín na parcela.  
 Fábrica de sillería de granito, con cornixa de cantería. Fiestras "balconeras" e solaina na fachada surleste.

Documento de corrección da Orde do 19/05/2015 da Consellería de Medio Ambiente, Territorio e Infraestruturas, aprobado definitivamente pola mesma con data 11/09/2015.  
 A xefa do Servizo de Planificación Urbanística III

  
 Lucía Linares Yáñez

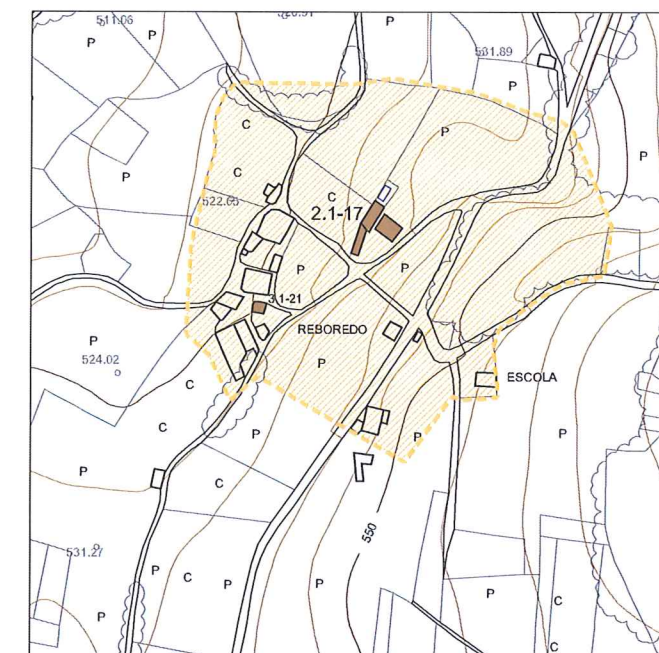
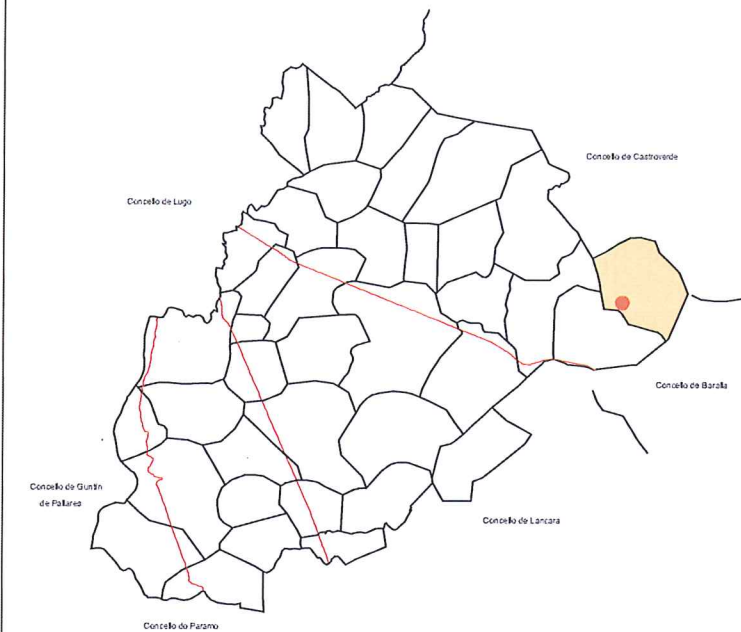
III.- PROTECCIÓN : Estructural.

IV.- CONSERVACIÓN : Boa.

V.- OBSERVACIÓNS : Habitada.

VI.- CLASIFICACIÓN DO SOLO NO QUE SE SITUA O BEN : SOLO DE NÚCLEO RURAL HISTÓRICO-TRADICIONAL


DILIGENCIA: El pleno, en sesión de 30/07/2015, aprobó provisionalmente este documento, en cumplimiento de la orden 19/05/2015, de la CMATI, por la que se aprobó definitivamente de manera parcial el PXOM del Corgo.  
 O Corgo, 3 de agosto de 2015.  
 EL SECRETARIO:  
 FDO: Marco Antonio Garcia Gabilán Sangil



FOLLA 15 de 35 E = 1/5.000

 EDIFICIO PROTEXIDO  
 AREA DE PROTECCIÓN

CATÁLOGO DE BENS PROTEXIDOS	
Nº DE CATÁLOGO	ARQUITECTURA POPULAR
2.1.17	CASA ABUÍN EN REBOREDO
	FOLGOSA (PARROQUIA DE SAN MARTIÑO)
PROTECCIÓN	ESTRUCTURAL



I.- SITUACIÓN E ACCESO : Localizada no lugar de Maceda, na parroquia de San Pedro de Maceda, nas inmediacións da igrexa.

II.- ADSCRIPCIÓN TIPOLÓXICA E CULTURAL. DESCRIPCIÓN :

Edificación de planta rectangular, con fachadas de mampostería de granito revocada, cos ocos enmarcados por sillares de granito, con cuberta de lousas de pizarra.  
Ten carpinterías tradicionais de madeira enrasadas ó exterior.

Documento de corrección da Orde do 19/05/2015 da Consellería de Medio Ambiente, Territorio e Infraestruturas, aprobado definitivamente pola mesma con data 11/09/2015.

A xefa do Servizo de Planificación Urbanística III



Lucía Linares Yáñez

III.- PROTECCIÓN : AMBIENTAL

DILIGENCIA: El pleno, en sesión de 30/07/2015, aprobó provisionalmente este documento, en cumplimiento de la orden 19/05/2015, de la CMATI, por la que se aprobó definitivamente de manera parcial el PXOM del Corgo.

O Corgo, 3 de agosto de 2015.

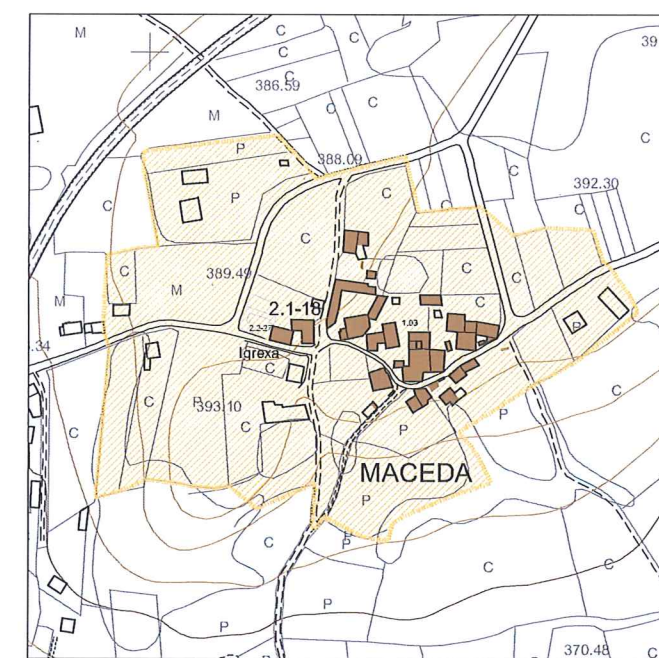
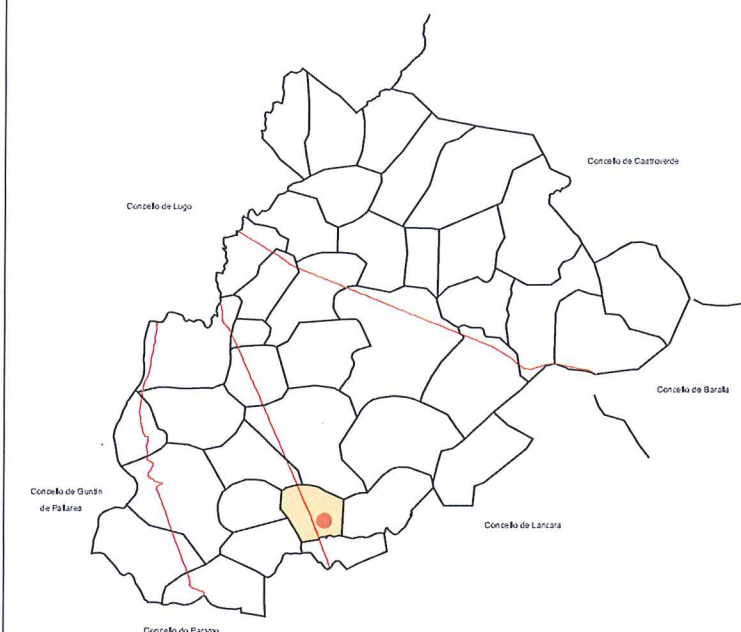
EL SECRETARIO:

FDO: Marco Antonio Garcia Gabilán Sangil

IV.- CONSERVACIÓN : O estado de conservación é moi deficiente.

V.- OBSERVACIÓNS : Presenta unha lixeira deformación da fachada debida presumiblemente a un momento torsor transmitido polo forxado.

VI.- CLASIFICACIÓN DO SOLO NO QUE SE SITUA O BEN : SOLO DE NÚCLEO RURAL HISTÓRICO-TRADICIONAL



FOLLA 29 de 35

E = 1/5.000



CATÁLOGO DE BENS PROTEXIDOS

Nº DE CATÁLOGO	ARQUITECTURA POPULAR
2.1.18	CASA RECTORAL
	MACEDA (PARROQUIA DE SAN PEDRO DE MACEDA)
PROTECCIÓN	AMBIENTAL



I.- SITUACIÓN E ACCESO : Localizada na parte suroeste do lugar Do Outeiro, na parroquia de Santa María de Marei.

II.- ADSCRIPCIÓN TIPOLÓXICA E CULTURAL. DESCRIPCIÓN :

Edificación con pranta rectangular, cun engadido posterior que lle da forma de L ó conxunto, con fachadas de mampostería de pedra revocada e cos ocros enmarcados con sillares de granito, con cuberta de lousas de pizarra irregular (rumbeiros).

Ten carpinterías tradicionais de madeira enrasadas ó exterior.

Documento de corrección da Orde do 19/05/2015 da Consellería de Medio Ambiente, Territorio e Infraestruturas, aprobado definitivamente pola mesma con data 11/09/2015.

A xefa do Servizo de Planificación Urbanística III



Lucía Linares Yáñez

III.- PROTECCIÓN : AMBIENTAL

DILIGENCIA: El pleno, en sesión de 30/07/2015, aprobó provisionalmente este documento, en cumplimiento de la orden 19/05/2015, de la CMATI, por la que se aprobó definitivamente de manera parcial el PXOM del Corgo.

O Corgo, 3 de agosto de 2015.

EL SECRETARIO:

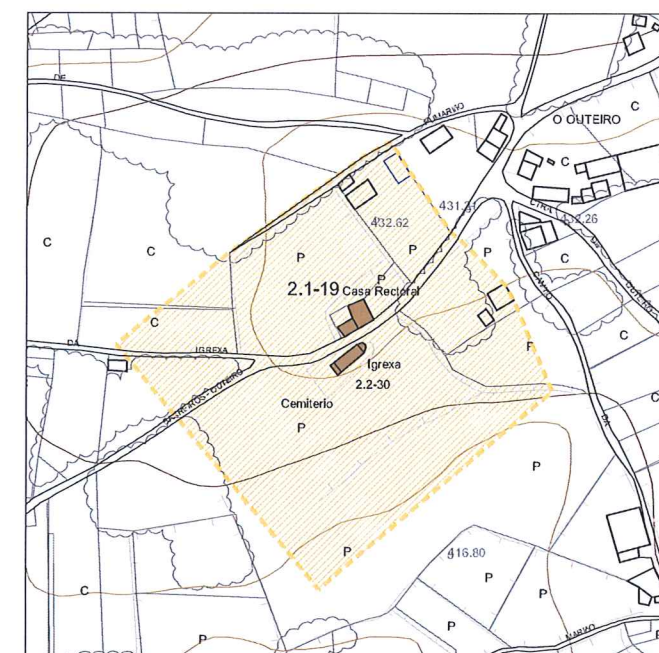
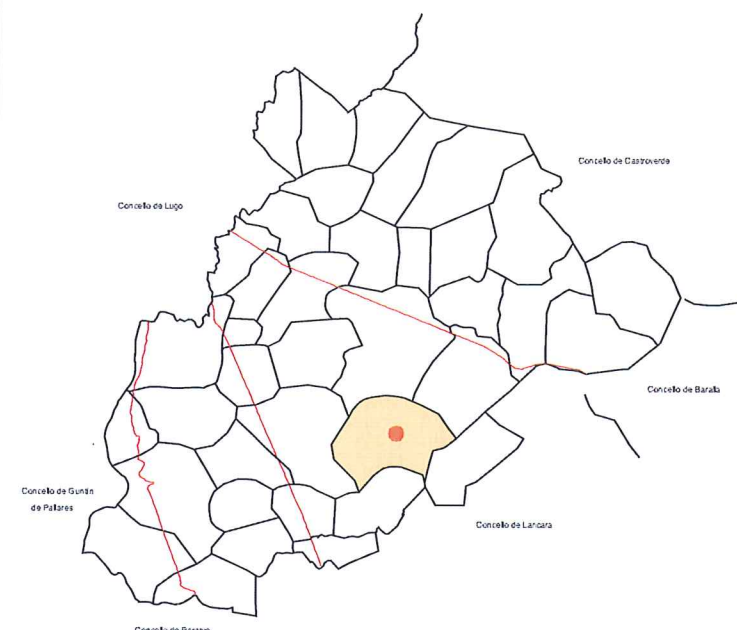
FDO: Marco Antonio Garcia Gabilán Sangli

IV.- CONSERVACIÓN : O estado de conservación é moi deficiente.

V.- OBSERVACIÓNS : Presenta diversos engadidos que desvirtúan o carácter orixinal da edificación..

VI.- CLASIFICACIÓN DO SOLO

NO QUE SE SITUA O BEN : SOLO DE NÚCLEO RURAL HISTÓRICO-TRADICIONAL



FOLLA 25 de 35

E = 1/5.000



CATÁLOGO DE BENS PROTEXIDOS

Nº DE CATÁLOGO	ARQUITECTURA POPULAR
2.1.19	CASA RECTORAL
	O OUTEIRO (PARROQUIA DE SANTA MARÍA DE MAREI)
PROTECCIÓN	AMBIENTAL



I.- SITUACIÓN E ACCESO : Localizada na parte sur do lugar de San Fiz, na parroquia de San Pedro Fiz de Paradela.

II.- ADSCRIPCIÓN TIPOLÓXICA E CULTURAL. DESCRIPCIÓN :

Edificación con pranta rectangular, con fachadas de mampostería de pedra revocada, con cuberta de lousas de pizarra irregular (rumbeiros) a catro augas. Ten un balcón sobre lousa de pizarra, cuberto polo voado do tellado, que se sostén con esteos de madeira.

Documento de corrección da Orde do 19/05/2015 da Consellería de Medio Ambiente, Territorio e Infraestruturas, aprobado definitivamente pola mesma con data 11/09/2015.

A xefa do Servizo de Planificación Urbanística III

  
Lucía Linares Yáñez

III.- PROTECCIÓN : AMBIENTAL

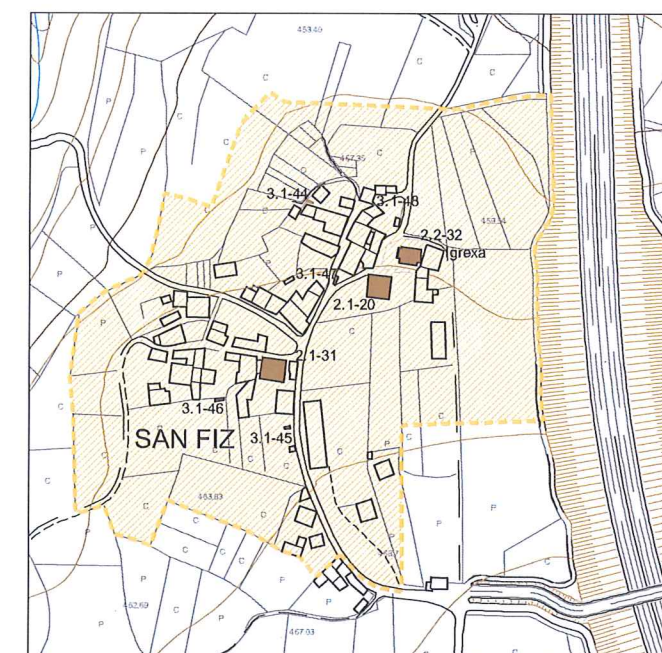
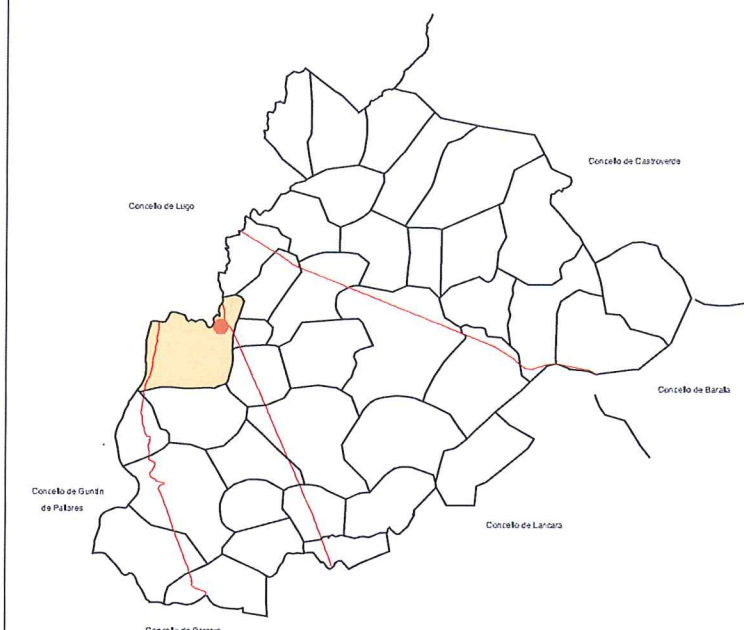
IV.- CONSERVACIÓN : O estado de conservación é semirruinoso. O balcón carece de baranda e de esteos de suxección da cuberta na maior parte do seu trazado, e as pezas sobre as que se sostén están danadas.

V.- OBSERVACIÓNS : Ningunha

DILIGENCIA: El pleno, en sesión de 30/07/2015, aprobó provisionalmente este documento, en cumprimento de la orden 19/05/2015, de la CMATI, por la que se aprobó definitivamente de manera parcial el PXOM del Corgo.

O Corgo, 3 de agosto de 2015.  
EL SECRETARIO:  
FDO: Marco Antonio García Gabillán Sangil

VI.- CLASIFICACIÓN DO SOLO NO QUE SE SITUA O BEN : SOLO DE NÚCLEO RURAL HISTÓRICO-TRADICIONAL



FOLLA 17 de 35

E = 1/5.000



CATÁLOGO DE BENS PROTEXIDOS

Nº DE CATÁLOGO	ARQUITECTURA POPULAR
2.1.20	CASA RECTORAL
	SAN FIZ (PARROQUIA DE SAN FIZ DE PARADELA)
PROTECCIÓN	AMBIENTAL



I.- SITUACIÓN E ACCESO : Localizada no lugar de Chamoso, na parroquia de San André de Chamoso.

II.- ADSCRIPCIÓN TIPOLÓXICA E CULTURAL. DESCRIPCIÓN :

Edificación de planta rectangular de baixo e un andar alto, con fachadas de mampostería de granito, con pezas de sillería enmarcando ocós e na formación das esquinas; cuberta de lousas de pizarra.

Documento de corrección da Orde do 19/05/2015 da Consellería de Medio Ambiente, Territorio e Infraestruturas, aprobado definitivamente pola mesma con data 11/09/2015.

A xefa do Servizo de Planificación Urbanística III

  
Lucía Linares Yáñez

III.- PROTECCIÓN : AMBIENTAL

DILIGENCIA: El pleno, en sesión de 30/07/2015, aprobó provisionalmente este documento, en cumplimiento de la orden 19/05/2015, de la CMATI, por la que se aprobó definitivamente de manera parcial el PXOM del Corgo.

O Corgo, 3 de agosto de 2015.

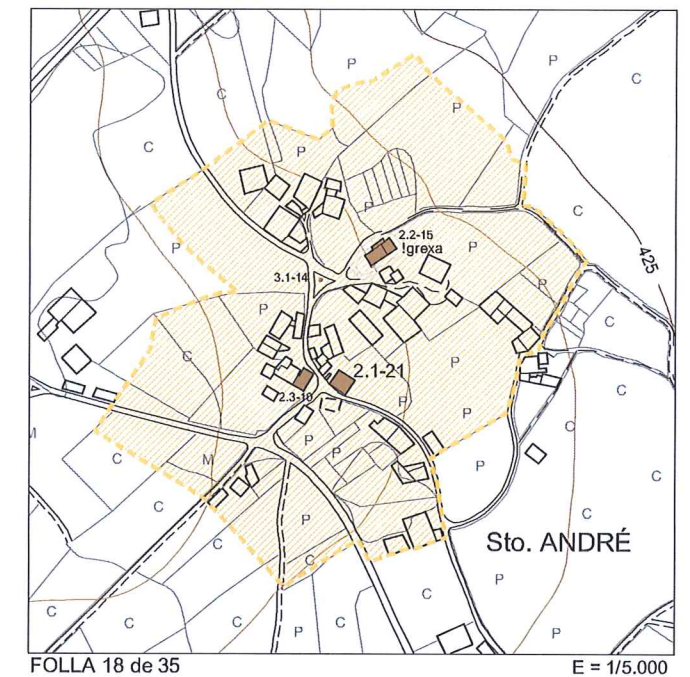
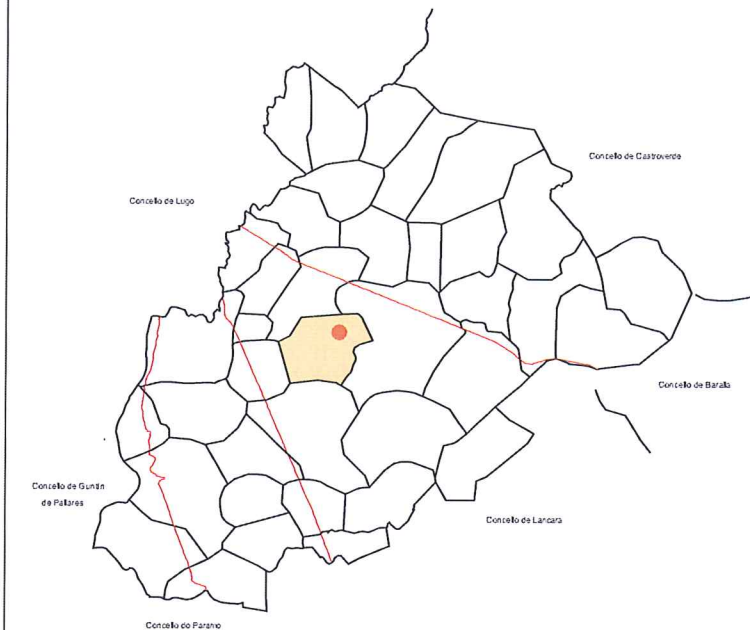
EL SECRETARIO:

FDO: Marco Antonio Garcia Gabilán Sangil

IV.- CONSERVACIÓN : Estado xeral de conservación regular.

V.- OBSERVACIÓN : Algunhas instalacións eléctricas invaden a fachada.

VI.- CLASIFICACIÓN DO SOLO NO QUE SE SITUA O BEN : SOLO DE NÚCLEO RURAL HISTÓRICO-TRADICIONAL



FOLLA 18 de 35

E = 1/5.000



CATÁLOGO DE BENS PROTEXIDOS

Nº DE CATÁLOGO	ARQUITECTURA POPULAR
2.1.21	CASA RECTORAL
	CHAMOSO (PARROQUIA DE SAN ANDRÉ DE CHAMOSO)
PROTECCIÓN	AMBIENTAL



I.- SITUACIÓN E ACCESO : Localizada no lugar de Serín, na parroquia de San Xoán do Corgo.

II.- ADSCRIPCIÓN TIPOLÓXICA E CULTURAL. DESCRIPCIÓN :

Casa grande de planta rectangular, de baixo e un andar alto, con fachadas de mampostería de granito e sillería en esquinas e enmarcando ocos, con cuberta de grandes dimensións de lousas de granito irregular (rumbeiros) e limas e cumbreira resoltas en tella.  
Presenta unha serie de edificacións satélite da edificación principal, actualmente sen función agropecuaria.  
Nunha esquina da muralla que rodea a propiedade atópase un pombal.

Documento de corrección da Orde do 19/05/2015 da Consellería de Medio Ambiente, Teritorio e Infraestruturas, aprobado definitivamente pola mesma con data 11/09/2015.

A xefa do Servizo de Planificación Urbanística III



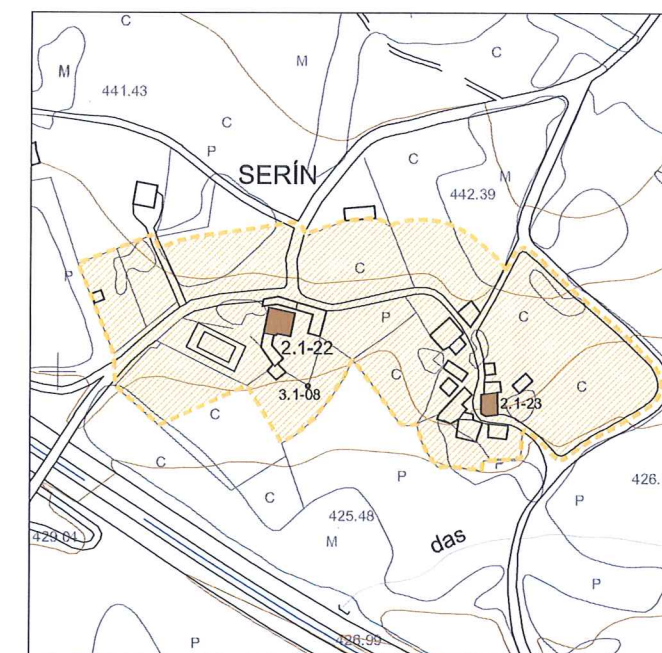
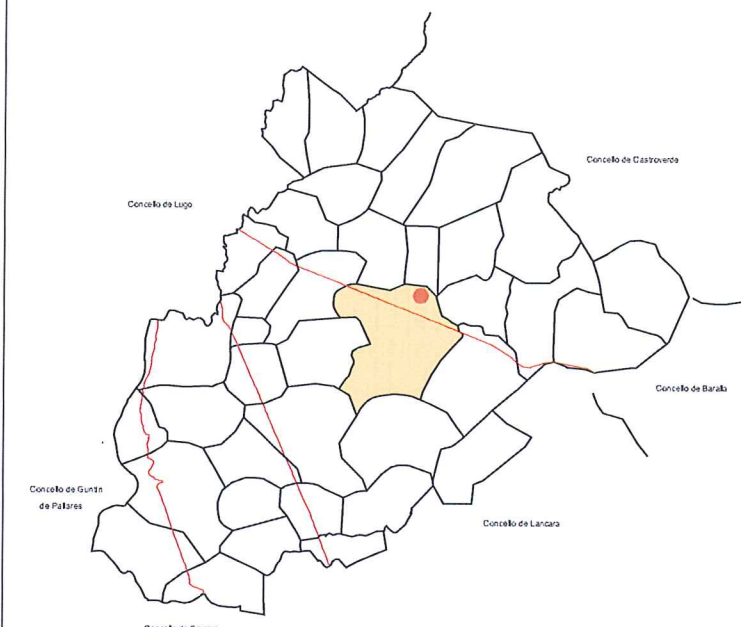
III.- PROTECCIÓN : ESTRUCTURAL

IV.- CONSERVACIÓN : Estado xeral de conservación aceptable.

DILIGENCIA: El pleno, en sesión de 30/07/2015, aprobó provisionalmente este documento, en cumplimiento de la orden 19/05/2015, de la CMATI, por la que se aprobó definitivamente de manera parcial el PXOM del Corgo.  
O Corgo, 3 de agosto de 2015.  
EL SECRETARIO:  
FDO: Marco Antonio Garcia Gabilán Sangil

V.- OBSERVACIÓNS : Ningunha.

VI.- CLASIFICACIÓN DO SOLO NO QUE SE SITUA O BEN : SOLO DE NÚCLEO RURAL HISTÓRICO-TRADICIONAL



FOLLA 13 de 35

E = 1/5.000



CATÁLOGO DE BENS PROTEXIDOS

Nº DE CATÁLOGO	ARQUITECTURA POPULAR
2.1.22	CASA GRANDE DE SERÍN
	SERÍN (PARROQUIA DE SAN XOÁN DO CORGO)
PROTECCIÓN	ESTRUCTURAL



I.- SITUACIÓN E ACCESO : Localizada no lugar de Serín, na parroquia de San Xoán do Corgo.

II.- ADSCRIPCIÓN TIPOLÓXICA E CULTURAL. DESCRIPCIÓN :

Edificio en esquina con dúas fachadas a vías públicas.  
Pranta rectangular, cuberta a tres augas. Dúas prantas, acceso a primeira pranta desde escaleira exterior, integrada nun porche.  
Fábricas mesturadas de cachotería e sillería.

Documento de corrección da Orde do 19/05/2015  
da Consellería de Medio Ambiente, Territorio e Infraestruturas, aprobado definitivamente pola mesma con data 11/09/2015.

A xefa do Servizo de Planificación Urbanística III

Lucía Linares Yáñez

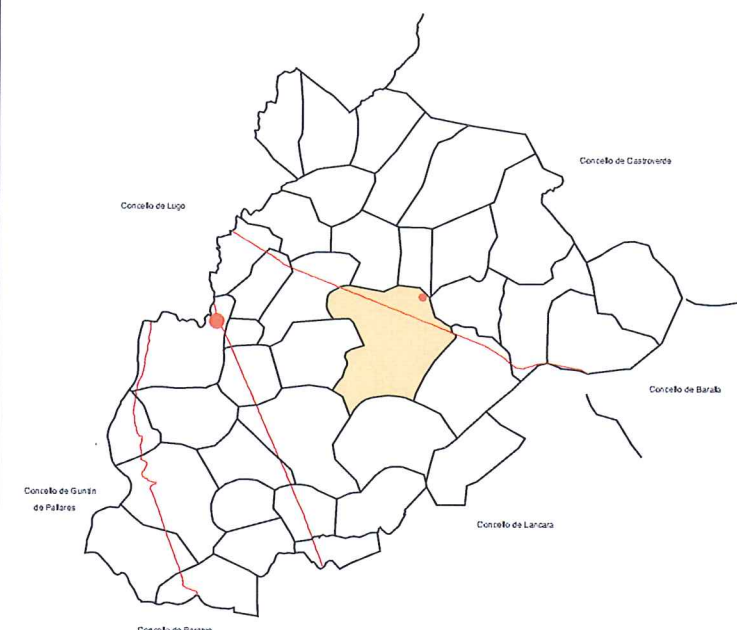
III.- PROTECCIÓN : ESTRUCTURAL

IV.- CONSERVACIÓN : Estado xeral de conservación regular.

V.- OBSERVACIÓNS : Deshabitada.

DILIGENCIA: El pleno, en sesión de 30/07/2015, aprobó provisionalmente este documento, en cumplimiento de la orden 19/05/2015, de la CMATI, por la que se aprobó definitivamente de manera parcial el PXOM del Corgo.  
O Corgo, 3 de agosto de 2015.  
EL SECRETARIO:  
FDO: Marco Antonio Garcia Gabilán Sangil

VI.- CLASIFICACIÓN DO SOLO NO QUE SE SITUA O BEN : SOLO DE NÚCLEO RURAL HISTÓRICO-TRADICIONAL



FOLLA 13 de 35

E = 1/5.000

- EDIFICIO PROTEXIDO
- AREA DE PROTECCIÓN

CATÁLOGO DE BENS PROTEXIDOS	
Nº DE CATÁLOGO	ARQUITECTURA POPULAR
2.1.23	CASA CON ESCUDO EN SERÍN
	SERÍN (PARROQUIA DE SAN XOÁN DO CORGO)
PROTECCIÓN	ESTRUCTURAL



I.- SITUACIÓN E ACCESO : Lugar de Seoane, na parroquia de San Martiño de Folgosa. Accedese dende a N-VI próximo o límite do Concello do Corgo e o de Castroverde.

II.- ADSCRIPCIÓN TIPOLÓXICA E CULTURAL. DESCRIPCIÓN :

Vivenda tradicional con unha gran solaina sobre ménsulas de granito na fachada leste. Escaleira de acceso a primeira pranta con balaustrada de ferro forxado. Restos de revoco de morteiro de cal simulando cantería. O camiño de acceso está empedrado con cantos rodados.

III.- PROTECCIÓN : Estructural.

IV.- CONSERVACIÓN : Mala.

V.- OBSERVACIÓN : Non utilizada como vivenda.

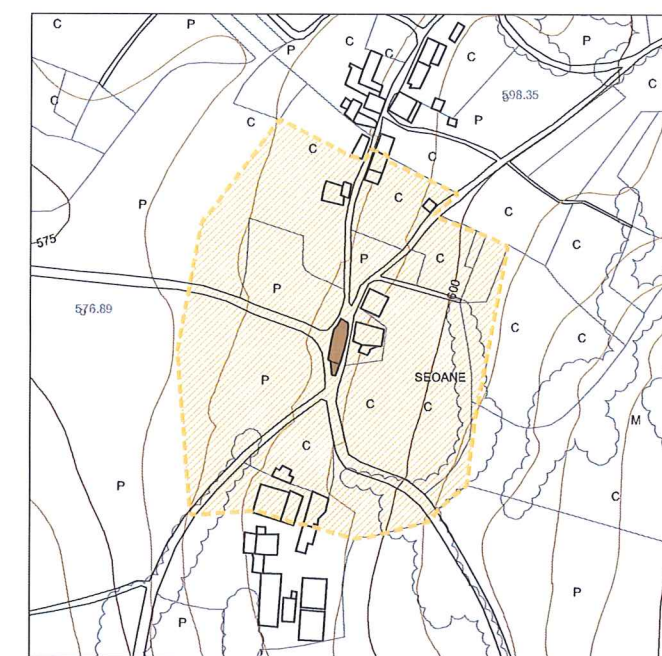
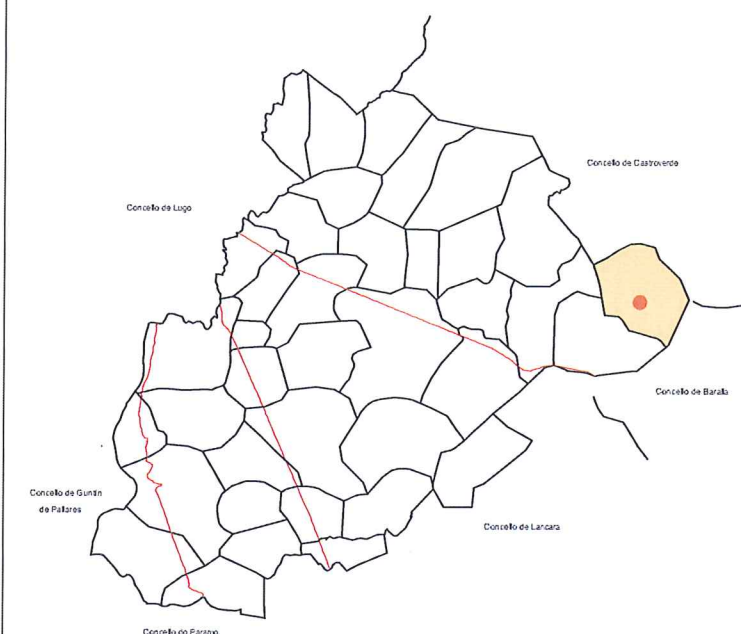
VI.- CLASIFICACIÓN DO SOLO NO QUE SE SITUA O BEN : SOLO DE NÚCLEO RURAL HISTÓRICO-TRADICIONAL

Documento de corrección da Orde do 19/05/2015 da Consellería de Medio Ambiente, Territorio e Infraestruturas, aprobado definitivamente pola mesma con data 11/09/2015.

A xefa do Servizo de Planificación Urbanística III

  
Lucía Linares Yáñez

DILIGENCIA: El pleno, en sesión de 30/07/2015, aprobó provisionalmente este documento, en cumplimiento de la orden 19/05/2015, de la CMATI, por la que se aprobó definitivamente de manera parcial el PXOM del Corgo.  
O Corgo, 3 de agosto de 2015.  
EL SECRETARIO:  
FDO: Marco Antonio García Gabilán Sangil



FOLLA 15 de 35 E = 1/5.000



CATÁLOGO DE BENS PROTEXIDOS

Nº DE CATÁLOGO	ARQUITECTURA POPULAR
2.1.24	CASA EN SEOANE
	FOLGOSA (PARROQUIA DE SAN MARTIÑO)
PROTECCIÓN	ESTRUCTURAL



I.- SITUACIÓN E ACCESO : Localizada no centro do lugar de Chavín, na parroquia de Santiago de Fonteita.

II.- ADSCRIPCIÓN TIPOLÓXICA E CULTURAL. DESCRIPCIÓN :

Casa rectoral con planta rectangular e muros de sillería de granito; con cuberta a catro augas de lousas de pizarra irregular; e con carpinterías de madeira tradicionais enrasadas ó exterior.

Documento de corrección da Orde do 19/05/2015 da Consellería de Medio Ambiente, Territorio e Infraestruturas, aprobado definitivamente pola mesma con data 11/09/2015.

A xefa do Servizo de Planificación Urbanística III

  
Lucía Linares Yáñez

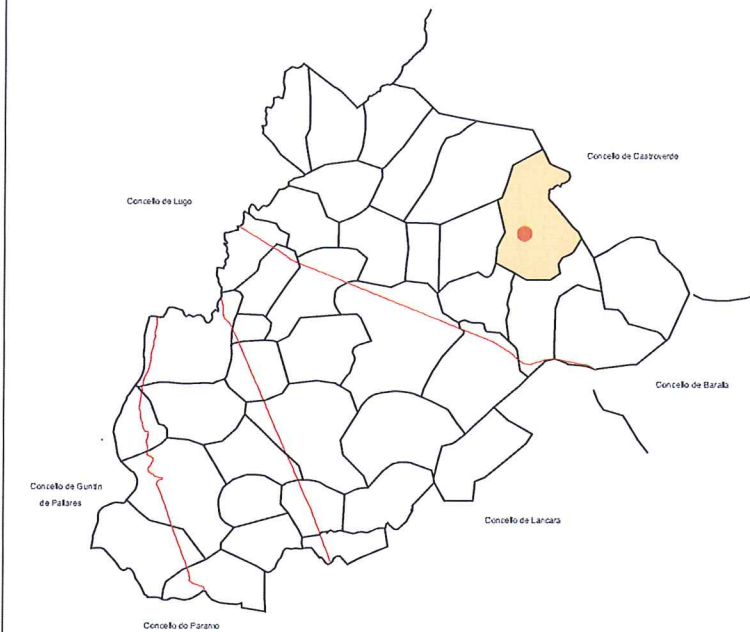
III.- PROTECCIÓN : AMBIENTAL

DILIGENCIA: El pleno, en sesión de 30/07/2015, aprobó provisionalmente este documento, en cumplimiento de la orden 19/05/2015, de la CMATI, por la que se aprobó definitivamente de manera parcial el PXOM del Corgo.  
O Corgo, 3 de agosto de 2015.  
EL SECRETARIO:  
FDO: Marco Antonio García Gabilán Sangil

IV.- CONSERVACIÓN : Estado xeral de conservación aceptable.

V.- OBSERVACIÓNS : Presenta anexos e adicións pouco acordes ca tipoloxía.

VI.- CLASIFICACIÓN DO SOLO NO QUE SE SITUA O BEN : SOLO DE NÚCLEO RURAL HISTÓRICO-TRADICIONAL



FOLLA 14 de 35

E = 1/5.000



CATÁLOGO DE BENS PROTEXIDOS

Nº DE CATÁLOGO	ARQUITECTURA POPULAR
2.1.25	CASA RECTORAL
	CHAVÍN (PARROQUIA DE SANTIAGO DE FONTEITA)
PROTECCIÓN	AMBIENTAL



I.- SITUACIÓN E ACCESO : Localizada no lugar Do Torrón, na parroquia de Santiago de Gomeán.

II.- ADSCRIPCIÓN TIPOLÓXICA E CULTURAL. DESCRIPCIÓN. :

Edificación de vivenda de planta rectangular de baixo e un andar alto, con muros de mampostería e sillería enmarcando ocos e nas esquinas, con cuberta de lousas de pizarra. Presenta na fachada principal un fragmento de escudo de armas conservado coma parte do muro de mampostería. Presenta seis roeles na parte esquerda e unha cruz de malta na dereita. O fragmento é posiblemente a parte inferior do escudo, non tendose constancia da súa procedencia orixinaria ou da ubicación do resto de pezas. Este fragmento está protexido superiormente por unha peza de granito labrado de orixe incerta.

III.- PROTECCIÓN : AMBIENTAL

DILIGENCIA: El pleno, en sesión de 30/07/2015, aprobó provisionalmente este documento, en cumplimiento de la orden 19/05/2015, de la CMATI, por la que se aprobó definitivamente de manera parcial el PXOM del Corgo. O Corgo, 8 de agosto de 2015.  
EL SECRETARIO:  
FDO: Marco Antonio Garcia Gabilán Sangil

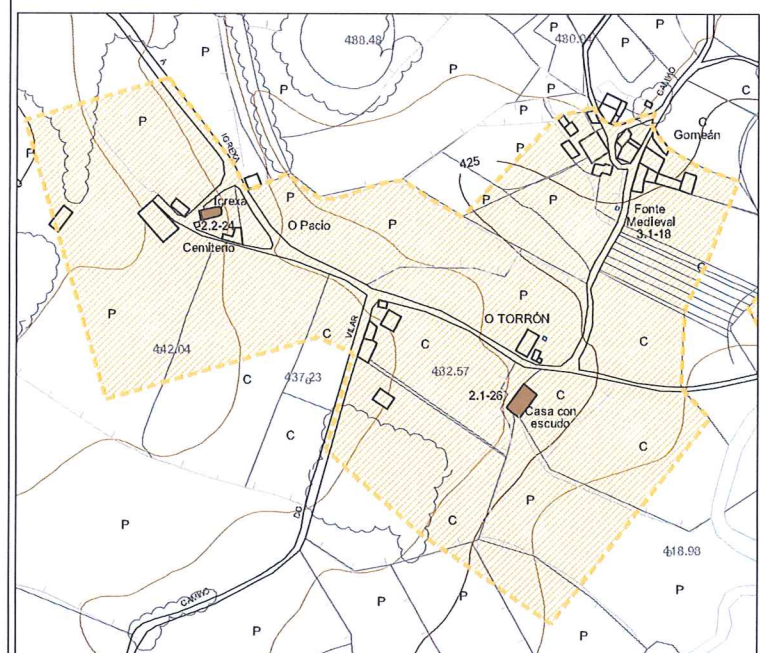
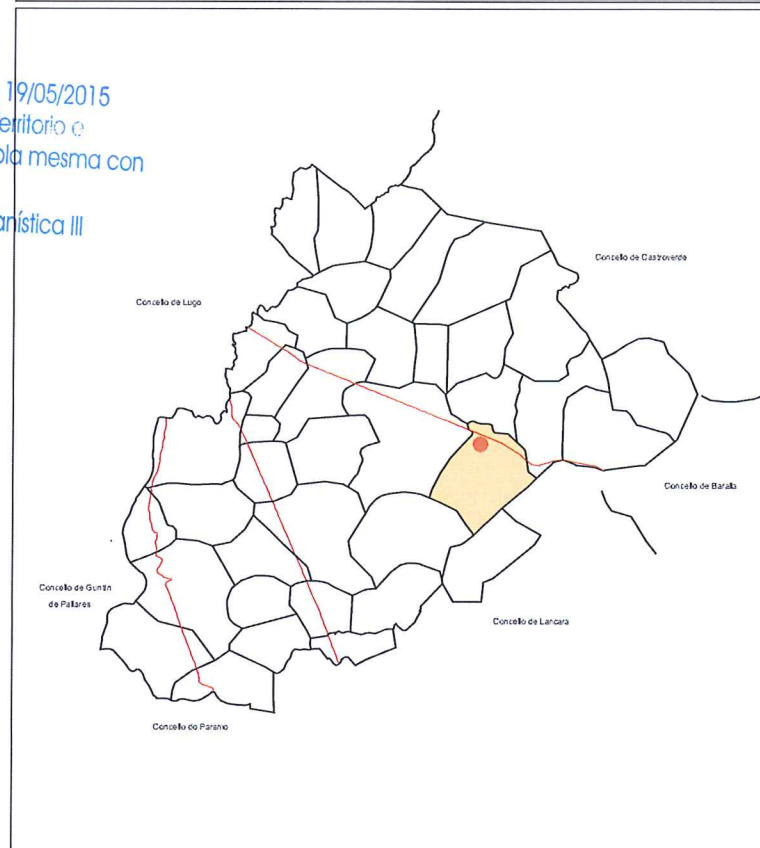
IV.- CONSERVACIÓN : Estado xeral de conservación aceptable do fragmento de escudo e edificación, non se teñen dador doutros fragmentos pertencentes a este escudo.

V.- OBSERVACIÓNS : Diversas modificacións alteraron as características orixinais da edificación. A cuberta orixinal foi substituída por unha apoiada nun forxado de formigón armado, variándose as características volumétricas e ca creación dun alreiro de formigón. As fiestras orixinais foron substituídas por carpinterías de aluminio lacado en branco.

VI.- CLASIFICACIÓN DO SOLO NO QUE SE SITUA O BEN : SOLO DE NÚCLEO RURAL HISTÓRICO-TRADICIONAL

Documento de corrección da Orde do 19/05/2015 da Consellería de Medio Ambiente, Territorio e Infraestruturas, aprobado definitivamente pola mesma con data 11/09/2015.  
A xeña do Servizo de Planificación Urbanística III

Lucía Linares Yáñez



FOLLA 20 de 35 E = 1/5.000

CATÁLOGO DE BENS PROTEXIDOS	
Nº DE CATÁLOGO	ARQUITECTURA POPULAR
2.1.26	CASA NO TORRÓN
	O TORRÓN (PARROQUIA DE SANTIAGO DE GOMEÁN)
PROTECCIÓN	AMBIENTAL



I.- SITUACIÓN E ACCESO : Localizada no lugar Do Val, na parroquia de Santiago de Gomeán.

Documento de corrección da Orde do 19/05/2015  
da Consellería de Medio Ambiente, Territorio e  
Infraestruturas, aprobado definitivamente pola mesma con  
data 11/09/2015.

A xefa do Servizo de Planificación Urbanística III



II.- ADSCRIPCIÓN TIPOLÓXICA E CULTURAL. DESCRIPCIÓN :

Casa tradicional que fai de remate do conxunto de edificacións aliñadas do lugar Do Val. De planta en forma de "L" cun sainte que acolle no primeiro andar a solaina; con muros de cantería de granito e cuberta de lousas irregulares de pizarra, de grandes dimensións e profundidade. Presenta unha gran solaina na parte traseira do primeiro andar, sostida por esteos de pedra levemente labrados.

III.- PROTECCIÓN : ESTRUCTURAL

IV.- CONSERVACIÓN : Estado xeral de conservación deficiente.

DILIGENCIA: El pleno, en sesión de 30/07/2015, aprobó provisionalmente este documento, en cumplimiento de la orden 19/05/2015, de la CMATI, por la que se aprobó definitivamente de manera parcial el PXQM del Corgo.

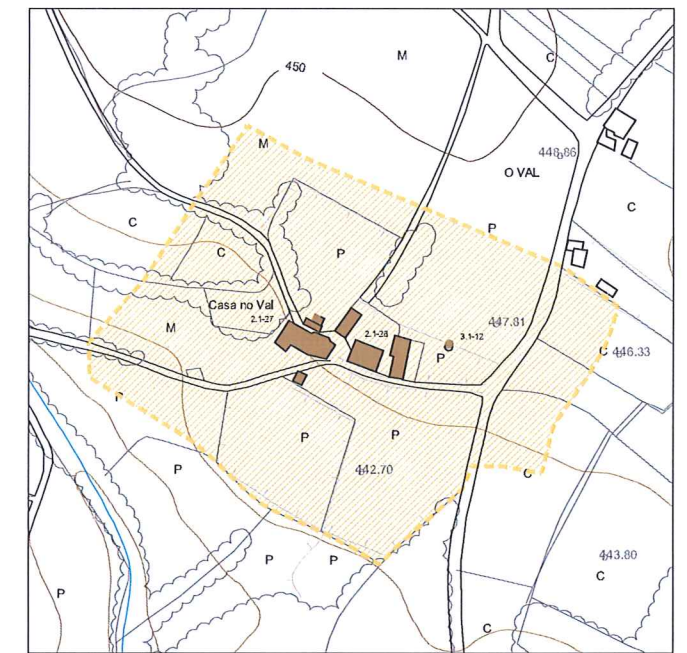
O Corgo, 3 de agosto de 2015.

EL SECRETARIO:

FDO: Marco Antonio Garcia Gabilán Sangil

V.- OBSERVACIÓNS : Ningunha.

VI.- CLASIFICACIÓN DO SOLO NO QUE SE SITUA O BEN : SOLO DE NÚCLEO RURAL HISTÓRICO-TRADICIONAL



FOLLA 20 de 35

E = 1/5.000



CATÁLOGO DE BENS PROTEXIDOS

Nº DE CATÁLOGO	ARQUITECTURA POPULAR
2.1.27	CASA NO VAL
	O VAL (PARROQUIA DE SANTIAGO DE GOMEÁN)
PROTECCIÓN	ESTRUCTURAL



I.- SITUACIÓN E ACCESO : Localizada no lugar Do Val, na parroquia de Santiago de Gomeán.

II.- ADSCRIPCIÓN TIPOLÓXICA E CULTURAL. DESCRIPCIÓN. :

Casa de grandes dimensións rodeada dun casal relacionado con cortes e alpendres que servían á edificación principal da "Casa de Díaz". Edificio de planta rectangular con baixo e un andar alto, con muros de sillería e cuberta a catro augas de lousas de pizarra irregulares de grandes dimensións, cun traballo decorativo baixo o borde do tellado a base de motivos xeométricos. O acceso á finca onde se situa realízase a través dun portalón cuberto cun telladiño a dúas augas, apoiado na muralla, que enlaza as dúas edificacións principais do conxunto.

Documento de corrección da Orde do 19/05/2015 da Consellería de Medio Ambiente, Territorio e Infraestruturas, aprobado definitivamente pola mesma con data 11/09/2015.

A xefa do Servizo de Planificación Urbanística III

Lucía Linares Yáñez

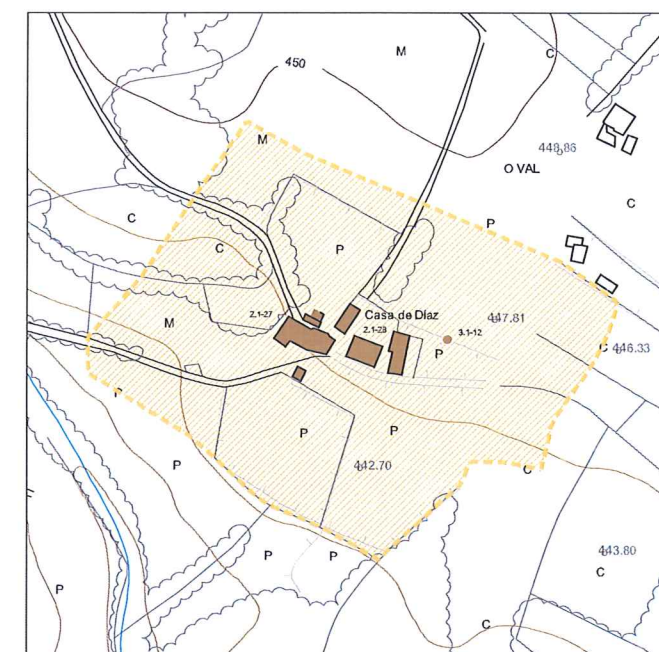
III.- PROTECCIÓN : ESTRUCTURAL

IV.- CONSERVACIÓN : Estado xeral de conservación aceptable.

DILIGENCIA: El pleno, en sesión de 30/07/2015, aprobó provisionalmente este documento, en cumplimiento de la orden 19/05/2015, de la CMATI, por la que se aprobó definitivamente de manera parcial el PXOM del Corgo. O Corgo, 3 de agosto de 2015.  
EL SECRETARIO:  
FDO: Marco Antonio Garcia Gabilán Sangil

V.- OBSERVACIÓNS : Ningunha.

VI.- CLASIFICACIÓN DO SOLO NO QUE SE SITUA O BEN : SOLO DE NÚCLEO RURAL HISTÓRICO-TRADICIONAL



FOLLA 20 de 35

E = 1/5.000



CATÁLOGO DE BENS PROTEXIDOS

Nº DE CATÁLOGO	ARQUITECTURA POPULAR
2.1.28	CASA DE DÍAZ NO VAL
	O VAL (PARROQUIA DE SANTIAGO DE GOMEÁN)
PROTECCIÓN	ESTRUCTURAL



I.- SITUACIÓN E ACCESO :

Localizada no lugar do Alto de Gomeán, na parroquia de San Xoán do Corgo. Está situada ó carón da estrada a pouca distancia da rotonda.

II.- ADSCRIPCIÓN TIPOLÓXICA E CULTURAL. DESCRIPCIÓN. :

Edificación de planta rectangular de baixo e un andar alto, con fachada de sillería regular e cuberta a catro augas de lousas de pizarra. Presenta unha fachada principal cunha disposición moi regular de ocós e unha fábrica de pedra de moita calidade.

Documento de corrección da Orde do 19/05/2015 da Consellería de Medio Ambiente, Territorio e Infraestruturas, aprobado definitivamente pola mesma con data 11/09/2015.  
A xefa do Servizo de Planificación Urbanística III



Lucía Linares Yáñez

III.- PROTECCIÓN :

ESTRUCTURAL

DILIGENCIA: El pleno, en sesión de 30/07/2015, aprobó provisionalmente este documento, en cumplimiento de la orden 19/05/2015, de la CMATI, por la que se aprobó definitivamente de manera parcial el PXOM del Corgo.  
O Corgo, 3 de agosto de 2015.  
EL SECRETARIO:  
FDO: Marco Antonio Garcia Gabilán Sangil

IV.- CONSERVACIÓN :

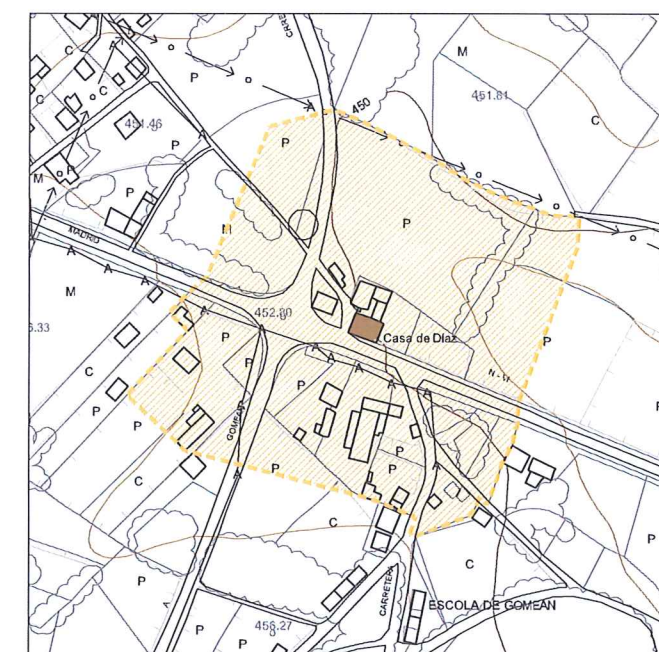
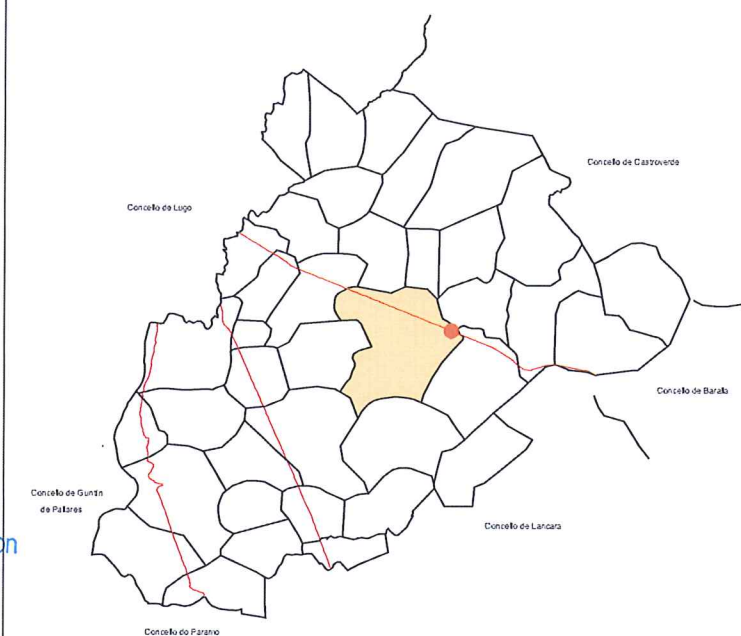
Estado xeral de conservación aceptable. Usada como vivenda.

V.- OBSERVACIÓNS :

Presenta adicións coma unha galería de grandes dimensións, na parte lateral inferior da edificación principal, con cuberta independente, tamén a catro augas e con lousas de pizarra; a galería, realizada en aluminio lacado en branco non se corresponde nin por volume nin por material ca tipoloxía propia da edificación principal.

VI.- CLASIFICACIÓN DO SOLO NO QUE SE SITU O BEN :

SOLO DE NÚCLEO RURAL HISTÓRICO-TRADICIONAL



FOLLA 20 de 35

E = 1/5.000



EDIFICIO PROTEXIDO



AREA DE PROTECCIÓN

CATÁLOGO DE BENS PROTEXIDOS

Nº DE CATÁLOGO	ARQUITECTURA POPULAR
2.1.29	CASA DE DÍAZ
	ALTO DE GOMEÁN (PARROQUIA DE SAN XOÁN DO CORGO)
PROTECCIÓN	ESTRUCTURAL



I.- SITUACIÓN E ACCESO : Localizada no lugar de Vilanova, na parroquia de Santa María de Marei.

II.- ADSCRIPCIÓN TIPOLÓXICA E CULTURAL. DESCRIPCIÓN :

Portón de entrada a unha finca realizado en sillería labrada, colocado nunha muralla da finca realizada en mampostería de pizarra. O portón, presenta sobre o seu lintel un escudo labrado sobre varias pezas baixo coroa marquesal, dividido en catro partes nun óvalo, nunha estrutura posiblemente decimonónica; presenta castelo, arbore, nove roeles baixo un león e unha agúa.

Documento de corrección da Orde do 19/05/2015 da Consellería de Medio Ambiente, Territorio e Infraestruturas, aprobado definitivamente pola mesma con data 11/09/2015.

A xefía do Servizo de Planificación Urbanística III

  
Lucía Linares Yáñez

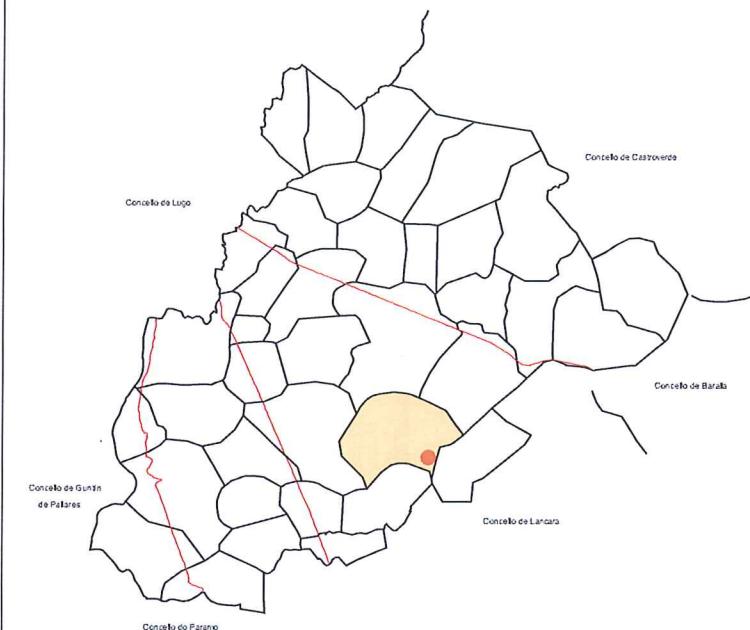
III.- PROTECCIÓN : ESTRUCTURAL

IV.- CONSERVACIÓN : Estado xeral de conservación aceptable.

V.- OBSERVACIÓNS : Ningunha.

DILIGENCIA: El pleno, en sesión de 30/07/2015, aprobó provisionalmente este documento, en cumplimiento de la orden 19/05/2015, de la CMATI, por la que se aprobó definitivamente de manera parcial el PXOM del Corgo.  
O Corgo, 3 de agosto de 2015.  
EL SECRETARIO:  
FDO: Marco Antonio Garcia Gabilán Sangil

VI.- CLASIFICACIÓN DO SOLO NO QUE SE SITUA O BEN : SOLO DE NÚCLEO RURAL HISTÓRICO-TRADICIONAL



FOLLA 25 de 35

E = 1/5.000

 EDIFICIO PROTEXIDO  
AREA DE PROTECCIÓN

CATÁLOGO DE BENS PROTEXIDOS

Nº DE CATÁLOGO	ARQUITECTURA POPULAR
2.1.30	PORTÓN CON ESCUDO
	VILANOVA (PARROQUIA DE SANTA MARÍA DE MAREI)
PROTECCIÓN	ESTRUCTURAL



I.- SITUACIÓN E ACCESO : Localizada no lugar de San Fiz, na parroquia de San Pedro de Paradela.

II.- ADSCRIPCIÓN TIPOLÓXICA E CULTURAL. DESCRIPCIÓN :

Casa Grande formada por un conxunto de edificacións relacionadas que inclúe casa, alpendres, forno e antigas cortes.  
A edificación principal, de baixo e un andar, ten planta rectangular e está construída por muros de mampostería de pizarra, con pedra de cantería de granito enmarcando ocós, e cuberta a catro augas con lousas de pizarra.

Documento de corrección da Orde do 19/05/2015 da Consellería de Medio Ambiente, Territorio e Infraestruturas, aprobado definitivamente pola mesma con data 11/09/2015.  
A xefa do Servizo de Planificación Urbanística III

  
Lucía Linares Yáñez

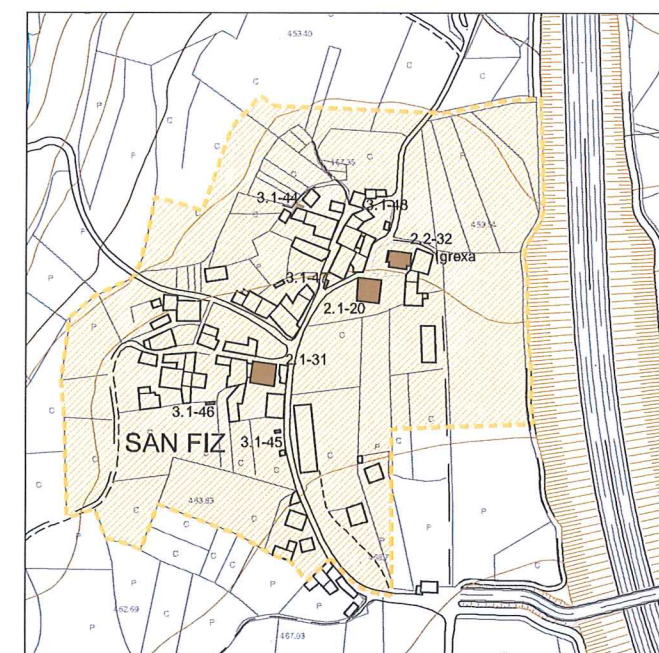
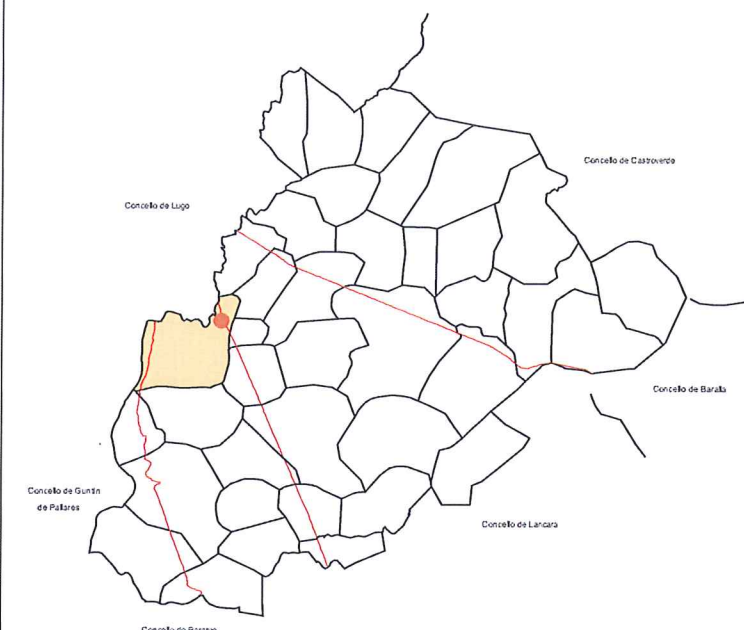
III.- PROTECCIÓN : ESTRUCTURAL

DILIGENCIA: El pleno, en sesión de 30/07/2015, aprobó provisionalmente este documento, en cumplimiento de la orden 19/05/2015, de la CMATI, por la que se aprobó definitivamente de manera parcial el PXOM del Corgo.  
O Corgo, 3 de agosto de 2015.  
EL SECRETARIO:  
FDO: Marco Antonio García Gabilán Sangil

IV.- CONSERVACIÓN : Estado xeral de conservación regular. presenta importantes alteracións.

V.- OBSERVACIÓN : Presenta importantes agresións por obras recentes, que modificaron a distribución de ocós, a tipoloxía de carpinterías, os voados, as ferraxes, etc. tanto na súa tipoloxía coma en materiais e aspecto.

VI.- CLASIFICACIÓN DO SOLO NO QUE SE SITUA O BEN : SOLO DE NÚCLEO RURAL HISTÓRICO-TRADICIONAL



FOLLA 17 de 35 E = 1/5.000

 EDIFICIO PROTEXIDO  
AREA DE PROTECCIÓN

CATÁLOGO DE BENS PROTEXIDOS

Nº DE CATÁLOGO	ARQUITECTURA POPULAR
2.1.31	CASAGRANDE DE SAN FIZ
	SAN FIZ (PARROQUIA DE SAN PEDRO FIZ DE PARADELA)
PROTECCIÓN	ESTRUCTURAL

# CATÁLOGO DE BENS PROTEXIDOS

## ARQUITECTURA RELIXIOSA

### ÍNDICE

Documento de corrección da Orde do 19/05/2015  
da Consellería de Medio Ambiente, Territorio e  
Infraestruturas, aprobado definitivamente pola mesma con  
data 11/09/2015.

A xefa do Servizo de Planificación Urbanística III



Lucía Linares Yáñez

DILIGENCIA: El pleno, en sesión de  
30/07/2015, aprobó provisionalmente este  
documento, en cumplimiento de la orden  
19/05/2015, de la CMATI, por la que se aprobó  
definitivamente de manera parcial el PXOM del  
Corgo.

O Corgo, 3 de agosto de 2015.

EL SECRETARIO:

FDO: Marco Antonio Garcia Gabilán Sangil

- 2.2-01 - IGREXA PARROQUIAL EN ABRAGÁN (ABRAGÁN-S. BARTOLOMEU DE ABRAGÁN)
- 2.2-02 - IGREXA PARROQUIAL EN ADAI (ADAI)
- 2.2-03 - IGREXA PARROQUIAL NO ALTO (EIREXE-ALTO DE SANTALLA)
- 2.2-04 - IGREXA PARROQUIAL EN CORRAL (CORRAL-ANSEÁN)
- 2.2-05 - IGREXA PARROQUIAL EN ARXEMIL (ARXEMIL)
- 2.2-06 - IGREXA PARROQUIAL EN BERGAZO (BERGAZO)
- 2.2-07 - IGREXA PARROQUIAL EN SANTA MARIÑA (SANTA MARIÑA-CABREIROS)
- 2.2-08 - IGREXA PARROQUIAL EN CAMPELO (CAMPELO-S. XULIÁN DE CAMPELO)
- 2.2-09 - IGREXA PARROQUIAL EN CAMPOSO (CAMPOSO)
- 2.2-10 - IGREXA PARROQUIAL EN CASTRILLÓN (CASTRILLÓN-SALVADOR DE CASTRILLÓN)
- 2.2-11 - IGREXA PARROQUIAL EN CELA (CELA-SAN XOÁN DE CELA)
- 2.2-12 - IGREXA PARROQUIAL EN CERCEDA (CERCEDA)
- 2.2-13 - IGREXA PARROQUIAL EN CHAMOSO (CHAMOSO-S. BARTOLOMEU DE CHAMOSO)
- 2.2-14 - IGREXA PARROQUIAL EN CHAMOSO (CHAMOSO-SAN CRISTOVO DE CHAMOSO)
- 2.2-15 - IGREXA PARROQUIAL EN CHAMOSO (CHAMOSO-SANTO ANDRÉ DE CHAMOSO)
- 2.2-16 - CAPELA DE SAN MARCOS EN CHAMOSO (CHAMOSO-S. CRISTOVO DE CHAMOSO)
- 2.2-17 - IGREXA PARROQUIAL EN ESCOUREDA (ESCOUREDA-STA. Mª DE ESCOUREDA)
- 2.2-18 - IGREXA PARROQUIAL DE VILACHÁ (VILACHÁ-SAN XIAO DE VILACHÁ)
- 2.2-19 - IGREXA PARROQUIAL EN SAN PEDRO (S. PEDRO-S. PEDRO DE FARNADEIROS)
- 2.2-20 - IGREXA PARROQUIAL EN FOLGOSA (FOLGOSA-SANTO ESTEVO DE FOLGOSA)
- 2.2-21 - IGREXA PARROQUIAL EN VILACORBE (VILACORBE-SAN MARTIÑO DE FOLGOSA)
- 2.2-22 - IGREXA PARROQUIAL EN CHAVÍN (CHAVÍN-FONTEITA)
- 2.2-23 - IGREXA PARROQUIAL EN FRANQUEÁN (FRANQUEÁN)
- 2.2-24 - IGREXA PARROQUIAL EN O PACIO (O PACIO-SANTIAGO DE GOMEÁN)
- 2.2-25 - IGREXA PARROQUIAL EN LAPIÓ (LAPIÓ-SAN MIGUEL DE LAPIÓ)
- 2.2-26 - IGREXA PARROQUIAL EN LAXOSA (LAXOSA-SANTIAGO DE LAXOSA)
- 2.2-27 - IGREXA PARROQUIAL EN MACEDA (MACEDA-SAN PEDRO DE MACEDA)
- 2.2-28 - IGREXA PARROQUIAL EN MANÁN (MANÁN-SAN COSME DE MANÁN)
- 2.2-29 - IGREXA PARROQUIAL EN MANÁN (MANÁN-SANTA MARÍA DE MANÁN)
- 2.2-30 - IGREXA PARROQUIAL NO OUTEIRO (O OUTEIRO-SANTA MARÍA DE MAREI)
- 2.2-31 - IGREXA PARROQUIAL EN FARNADEIROS (FARNADEIROS-SAN ESTEVO DE FARNADEIROS)
- 2.2-32 - IGREXA PARROQUIAL EN SAN FIZ (SAN FIZ-SAN FIZ DE PARADELA)
- 2.2-33 - IGREXA PARROQUIAL EN PEDRAFITA (PEDRAFITA-SAN MIGUEL DE PEDRAFITA)
- 2.2-34 - CAPELA DAS VIRTUDES (AGRO DE PEDRAFITA-SAN MIGUEL DE PEDRAFITA)
- 2.2-35 - IGREXA PARROQUIAL EN PIÑEIRO (PIÑEIRO-SANTA MARÍA DE PIÑEIRO)
- 2.2-36 - IGREXA PARROQUIAL EN QUEIZÁN DE ARRIBA (QUEIZÁN DE ARRIBA-STA. Mª QUEIZÁN)
- 2.2-37 - IGREXA PARROQUIAL EN QUINTE (QUINTE-SANTA EULALIA DE QUINTE)
- 2.2-38 - IGREXA PARROQUIAL EN SABAREI (SABAREI-SANTA MARÍA MAGDALENA DE SABAREI)
- 2.2-39 - IGREXA PARROQUIAL EN SAN XOÁN (SAN XOÁN-SAN XOÁN DE SEGOVIA)
- 2.2-40 - CAPELA DA CASA QUINTELA (PARADELA- SAN FIZ)



I.- SITUACIÓN E ACCESO : Atópase situada algo illada do núcleo de Abragán na parroquia de San Bartolomeu de Abragán. Chégase a esta igrexa por unha pista interior do núcleo.

II.- ADSCRIPCIÓN TIPOLÓXICA E CULTURAL. DESCRIPCIÓN. :

Igrexa de 4,7 x 10,0 metros, situada algo illada da aldea rodeada dun carballal. Nave cuberta a dúas augas cunha sola viga tirante. Presbiterio seguindo a mesma liña ca nave cun arco triunfal en arista de pedra de gra. Pavimento de laxes de lousa. Muros de gra na parte do frontis e outras partes nobres. Frontis con porta alintelada e espadana dun so van.

Documento de corrección da Orde do 19/05/2015 da Consellería de Medio Ambiente, Territorio e Infraestruturas, aprobado definitivamente pola mesma con data 11/09/2015.  
A xefa do Servizo de Planificación Urbanística III

  
Lucía Linares Yáñez

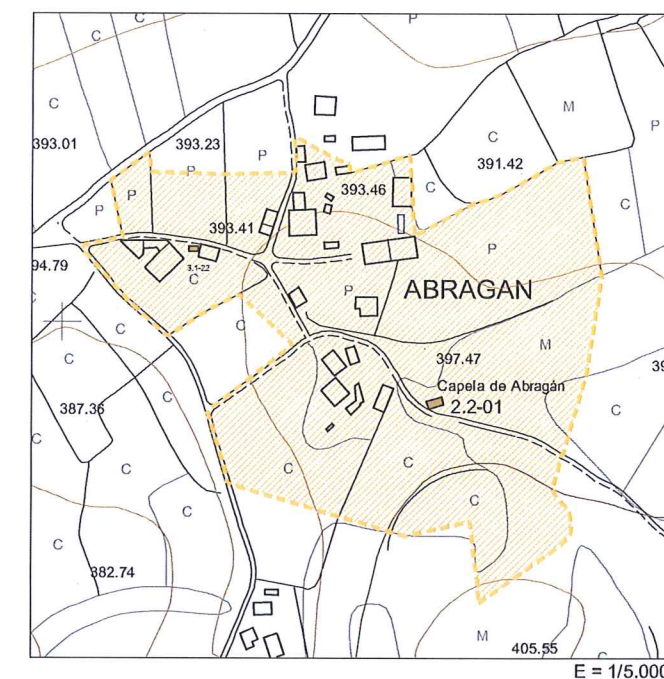
III.- PROTECCIÓN : ESTRUCTURAL

IV.- CONSERVACIÓN : Estado xeral de conservación aceptable

V.- OBSERVACIÓNS : Ningunha

DILIGENCIA: El pleno, en sesión de 30/07/2015, aprobó provisionalmente este documento, en cumplimiento de la orden 19/05/2015, de la CMATI, por la que se aprobó definitivamente de manera parcial el PXOM del Corgo.  
O Corgo, 3 de agosto de 2015.  
EL SECRETARIO:  
FDO: Marco Antonio Garcia Gabilán Sangil

VI.- CLASIFICACIÓN DO SOLO NO QUE SE SITUA O BEN : SOLO RÚSTICO DE PROTECCIÓN AGROPECUARIA



CATÁLOGO DE BENS PROTEXIDOS

Nº DE CATÁLOGO	ARQUITECTURA RELIXIOSA
2.2.01	IGREXA PARROQUIAL EN ABRAGÁN
	ABRAGÁN (PARROQUIA DE SAN BARTOLOMEU DE ABRAGÁN)
PROTECCIÓN	ESTRUCTURAL



I.- SITUACIÓN E ACCESO : Localizada no Lugar de Adai, pertencente á parroquia de Santiago de Adai.

II.- ADSCRIPCIÓN TIPOLÓXICA E CULTURAL. DESCRIPCIÓN :

Igrexa parroquial moderna, de 1890, situada na parte alta do núcleo de Adai, sobre unha rocha granítica e presidindo a praza. Con planta de cruz latina con dúas capelas laterais cubertas a dúas augas. A nave principal, executada con muros de pedra granítica e con cuberta a dúas augas de lousas de pizarra. Presenta unha porta principal adintelada, óculo e espadaña de dous vans. No interior presenta unha pavimentación de lousas de granito no centro da nave e de madeira nos laterais. Ten unha pia bautismal á esquerda do acceso, con bordillo e franxa cunha canle, pé cilíndrico e anelado.

III.- PROTECCIÓN : ESTRUCTURAL

Documento de corrección da Orde do 19/05/2015 da Consellería de Medio Ambiente, Territorio e Infraestruturas, aprobado definitivamente pola mesma con data 11/09/2015.

A xefa do Servizo de Planificación Urbanística III

Lucía Linares Yáñez

IV.- CONSERVACIÓN : Estado xeral de conservación aceptable

V.- OBSERVACIÓNS : Ningunha

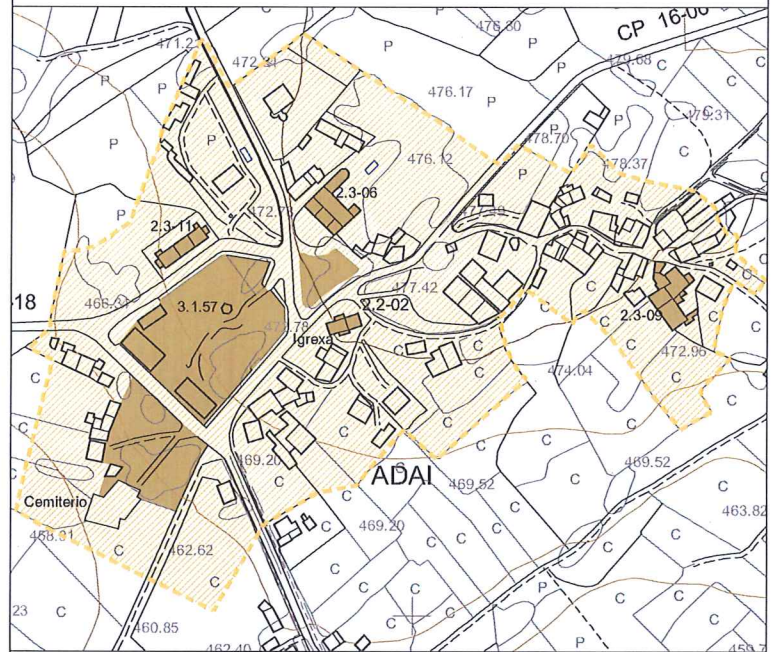
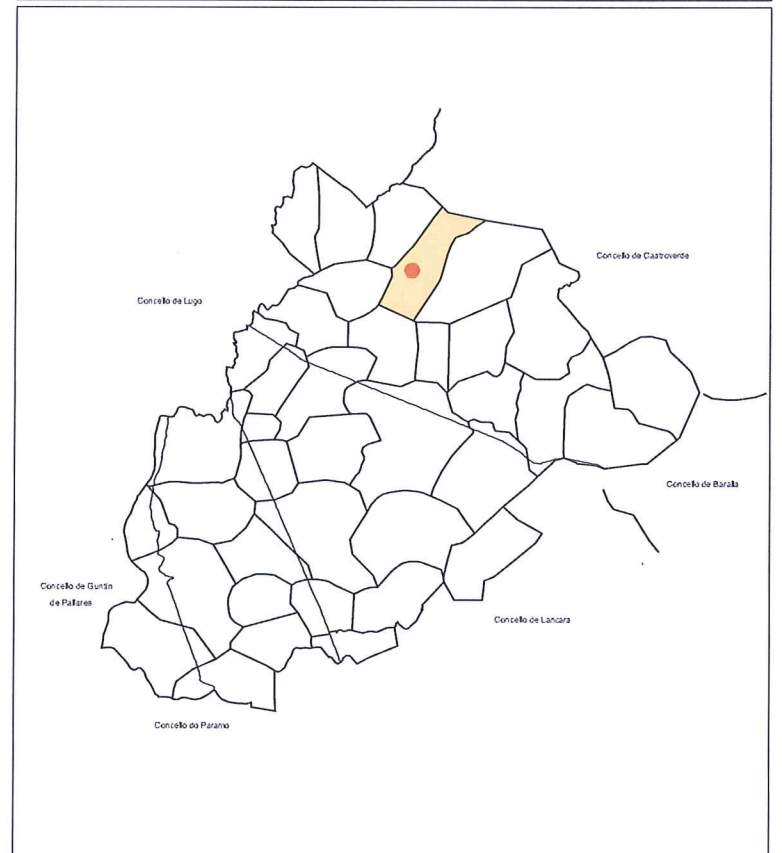
DILIGENCIA: El pleno, en sesión de 30/07/2015, aprobó provisionalmente este documento, en cumplimiento de la orden 19/05/2015, de la CMATI, por la que se aprobó definitivamente de manera parcial el PXOM del Corgo.

O Corgo, 3 de agosto de 2015.

EL SECRETARIO:

FDO: Marco Antonio Garcia Gabilán Sangil

VI.- CLASIFICACIÓN DO SOLO NO QUE SE SITUA O BEN : Solo de Núcleo Rural Histórico-Tradicional



FOLLA 8 DE 35

E = 1/5.000

EDIFICIO PROTEXIDO  
AREA DE PROTECCIÓN

CATÁLOGO DE BENS PROTEXIDOS

Nº DE CATÁLOGO	ARQUITECTURA RELIXIOSA
2.2.02	IGREXA PARROQUIAL EN ADAI
	ADAI (PARROQUIA DE ADAI)
PROTECCIÓN	ESTRUCTURAL



I.- SITUACIÓN E ACCESO : Atópase no medio do núcleo de Eirexe na parroquia de Sta. Eulalia de O Alto. Chégase a esta Igrexa pola pista que une o núcleo de Eirexe con Vigo.

II.- ADSCRIPCIÓN TIPOLÓXICA E CULTURAL. DESCRIPCIÓN. :

Igrexa parroquial románica na aldea de Eirexe. Adro-cemiterio no seu lateral sur. Nave cuberta a dúas augas con tellado de lousa sobre armadura de madeira con ceo de entaboado. Lateral sur revocado de cal con dous modillóns e unha seteira. Porta con arco de medio punto dunha arquivolta, tímpano monolítico sobre saintes mochetas e xambas de arestas. Arco inferior abucinado. Fiestra rectangular e espanada dun so van. Absida dun tramo rectangular e outro semicircular máis reducido. Grosa cornixa de granito sobre modillóns. Todo o conxunto e máis baixo e reducido ca nave. Interior calgunha pequena abertura, todo revocado de cal. Bóveda de canon recta e de cuarto de laranxa respectivamente. Retábulo maior neoclásico con imaxe de Santa Bárbara, no lateral norte sencillo retábulo do século XVII.

III.- PROTECCIÓN : ESTRUCTURAL

Documento de corrección da Orde do 19/05/2015 da Consellería de Medio Ambiente, Territorio e Infraestruturas, aprobado definitivamente pola mesma con data 11/09/2015.

A xefa do Servizo de Planificación Urbanística III



Lucía Linares Yáñez

IV.- CONSERVACIÓN : Estado xeral de conservación aceptable

V.- OBSERVACIÓNS : Ningunha

DILIGENCIA: El pleno, en sesión de 30/07/2015, aprobó provisionalmente este documento, en cumplimiento de la orden 19/05/2015, de la CMATI, por la que se aprobó definitivamente de manera parcial el PXOM del Corgo.

O Corgo, 3 de agosto de 2015.

EL SECRETARIO:

FDO: Marco Antonio Garcia Gabilán Sangil

VI.- CLASIFICACIÓN DO SOLO NO QUE SE SITUA O BEN : Solo de Núcleo Rural Histórico-Tradicional



FOLLA 26 DE 35

E = 1/5.000



CATÁLOGO DE BENS PROTEXIDOS

Nº DE CATÁLOGO	ARQUITECTURA RELIXIOSA
2.2.03	IGREXA PARROQUIAL NO ALTO
	EIREXE (PARROQUIA DO ALTO DE SANTALLA)
PROTECCIÓN	ESTRUCTURAL



**I.- SITUACIÓN E ACCESO :**

Atópase a un lado do núcleo de Corral na parroquia de Sta. catarina de Anseán. Chégase a esta igrexa pola pista que une o núcleo de Castro con Corral.

**II.- ADSCRIPCIÓN TIPOLÓXICA E CULTURAL. DESCRIPCIÓN. :**

Igrexa parroquial cun amplo adro-cemiterio no seu contorno. Nave cuberta a dúas augas con tellado de lousa sobre armazón de madeira. Porta lateral sur e fiestra. Capela maior máis alta e reducida ca nave e cuberta a catro augas cun arco triunfal de medio punto sobre saintes impostas. Tódolos paramentos exteriores en mampostería de pedra e cos caleados. Frontis con porta principal alintelada, oculo e espadana dun van. Retablo maior e laterais.

**III.- PROTECCIÓN :**

ESTRUCTURAL

**IV.- CONSERVACIÓN :**

Estado xeral de conservación aceptable

**V.- OBSERVACIÓNS :**

Ningunha

**VI.- CLASIFICACIÓN DO SOLO NO QUE SE SITUA O BEN :**

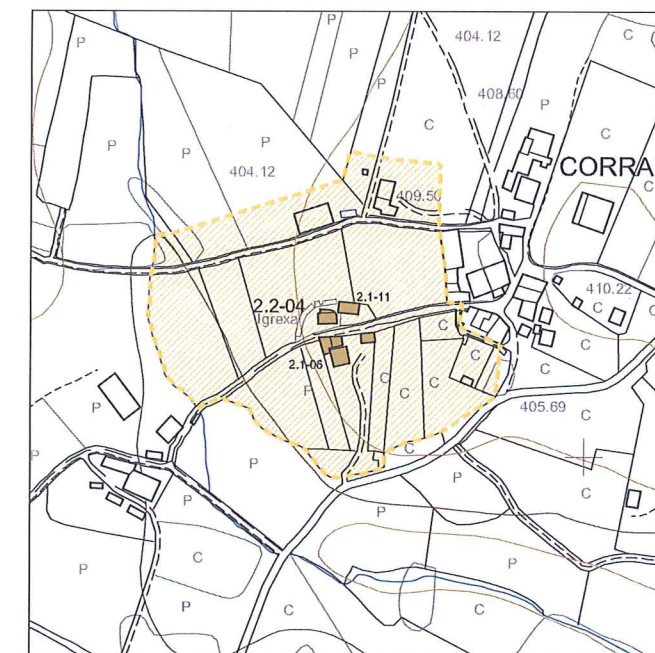
Solo de Núcleo Rural Histórico-Tradicional

Documento de corrección da Orde do 19/05/2015 da Consellería de Medio Ambiente, Territorio e Infraestruturas, aprobado definitivamente pola mesma con data 11/09/2015.

A xefa do Servizo de Planificación Urbanística III

Lucía Linares Yáñez

DILIGENCIA: El pleno, en sesión de 30/07/2015, aprobó provisionalmente este documento, en cumplimiento de la orden 19/05/2015, de la CMATI, por la que se aprobó definitivamente de manera parcial el PXOM del Corgo.  
O Corgo, 3 de agosto de 2015.  
EL SECRETARIO:  
FDO: Marco Antonio Garcia Gabilán Sangil





FOLLA 24 DE 35

E = 1/5.000



**CATÁLOGO DE BENS PROTEXIDOS**

Nº DE CATÁLOGO	ARQUITECTURA RELIXIOSA
2.2.04	IGREXA PARROQUIAL EN CORRAL ANSEÁN (PARROQUIA DE ANSEÁN)
PROTECCIÓN	ESTRUCTURAL



I.- SITUACIÓN E ACCESO : Localizada no Lugar de Arxemil, pertencente á parroquia de San Pedro de Arxemil.

II.- ADSCRIPCIÓN TIPOLÓXICA E CULTURAL. DESCRIPCIÓN :

Igrexa parroquial de planta rectangular con muros de pedra de sillería granítica de gran calidade e con cuberta a dúas augas de lousas de pizarra sobre estrutura de madeira. Con porta e fiestra no lateral sur, frontís con porta cun dintel arqueado, óculo e espadaña de dous vans. No seu contorno ten un amplo adro-climiterio. O interior ten pavimento de madeira, pía bautismal á esquerda da entrada.

Documento de corrección da Orde do 19/05/2015 da Consellería de Medio Ambiente, Territorio e Infraestruturas, aprobado definitivamente pola mesma con data 11/09/2015. A xefa do Servizo de Planificación Urbanística III

Lucía Linares Yáñez

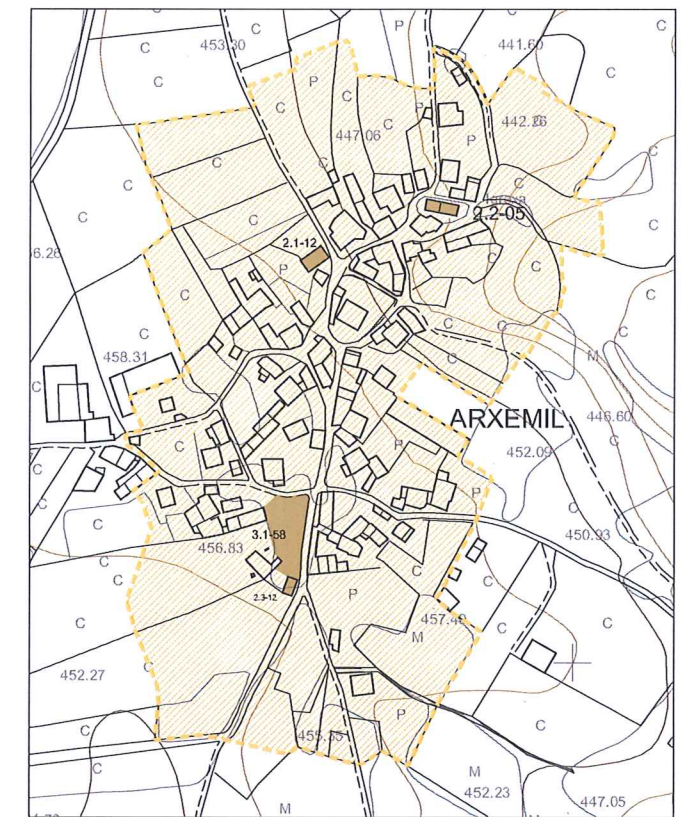
III.- PROTECCIÓN : ESTRUCTURAL

IV.- CONSERVACIÓN : Estado xeral de conservación aceptable

V.- OBSERVACIÓNS : Ningunha

DILIGENCIA: El pleno, en sesión de 30/07/2015, aprobó provisionalmente este documento, en cumplimiento de la orden 19/05/2015, de la CMATI, por la que se aprobó definitivamente de manera parcial el PXOM del Corgo. O Corgo, 3 de agosto de 2015. EL SECRETARIO: FDO: Marco Antonio Garcia Gabilán Sangil

VI.- CLASIFICACIÓN DO SOLO NO QUE SE SITUA O BEN : Solo de Núcleo Rural Histórico-Tradicional



FOLLA 7 DE 35

E = 1/5.000

- EDIFICIO PROTEXIDO
- AREA DE PROTECCIÓN

CATÁLOGO DE BENS PROTEXIDOS

Nº DE CATÁLOGO	ARQUITECTURA RELIXIOSA
2.2.05	IGREXA PARROQUIAL EN ARXEMIL
	ARXEMIL (PARROQUIA DE ARXEMIL)
PROTECCIÓN	ESTRUCTURAL



I.- SITUACIÓN E ACCESO : Localizada no Lugar de Bergazo, pertencente á parroquia de San Pedro de Bergazo.

II.- ADSCRIPCIÓN TIPOLÓXICA E CULTURAL. DESCRIPCIÓN. :

Igrexa parroquial sinxela, de tipo parroquial de planta rectangular con muros de pedra de mampostería granítica e con cuberta a dúas augas de lousas de pizarra sobre estrutura de madeira.  
A porta principal é adintelada, presenta unha espadaña de un van.  
O interior está pavimentado con lousas de pizarra, o mesmo que no presbiterio, máis baixo que a nave, ó que se accede por un arco triunfal apuntado e con impostas.

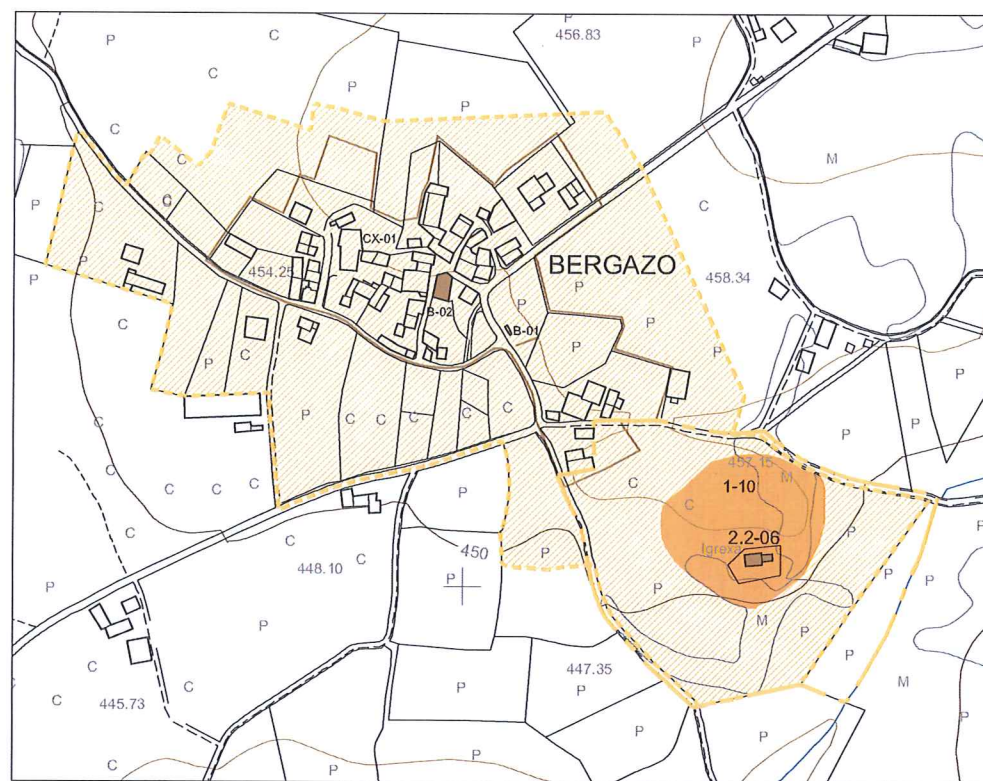
III.- PROTECCIÓN : ESTRUCTURAL

IV.- CONSERVACIÓN : Estado xeral de conservación aceptable

V.- OBSERVACIÓNS : Ningunha

VI.- CLASIFICACIÓN DO SOLO NO QUE SE SITUA O BEN : Solo Rústico de Protección do Patrimonio

Documento de corrección da Orde do 19/05/2015 da Consellería de Medio Ambiente, Territorio e Infraestruturas, aprobado definitivamente pola mesma con data 11/09/2015.  
A xefa do Servizo de Planificación Urbanística III



FOLLA 13 DE 35

E = 1/5.000



DILIGENCIA: El pleno, en sesión de 30/07/2015, aprobó provisionalmente este documento, en cumplimiento de la orden 19/05/2015, de la CMAT1, por la que se aprobó definitivamente de manera parcial el PXOM del Corgo.  
O Corgo, 3 de agosto de 2015.  
EL SECRETARIO:  
FDO: Marco Antonio Garcia Gabilán Sangil

- Protección Integral GII Xacemento Arqueolóxico
- AREA DE PROTECCIÓN Xacemento Arqueolóxico
- EDIFICIO PROTEXIDO
- AREA DE PROTECCIÓN
- Asentamento Rural Protexido

CATÁLOGO DE BENS PROTEXIDOS

Nº DE CATÁLOGO	ARQUITECTURA RELIXIOSA
2.2.06	IGREXA PARROQUIAL EN BERGAZO
	BERGAZO (PARROQUIA DE BERGAZO)
PROTECCIÓN	ESTRUCTURAL



I.- SITUACIÓN E ACCESO : Localizada no Lugar da Santa Mariña , pertencente á parroquia de Santa María de Cabreiros.

II.- ADSCRIPCIÓN TIPOLÓXICA E CULTURAL. DESCRIPCIÓN :

Igrexa parroquial románica, situada nun pequeno outeirño, de planta rectangular con muros de pedra granítica e con cuberta a dúas augas de lousas de pizarra sobre estrutura de madeira.  
 Ten unha aspilleira en cada lateral, cun derrame interior de perfil cadrado. Conserva cornixa sobre modillóns toscos, algúns historiados (cabezas de animais, humanas, frores, esferas, etc.)  
 No lateral sur ten unha porta tapiada con arco de medio punto sen impostas e sobre ela catro mensulas, resto do desaparecido porche.  
 Ten piso de madeira e un coro alto ós pes. Pía bautismal de 1980, o frontis é de 1927 con porta adintelada e espadaña de un van.  
 O abside é máis baixo e reducido, de pranta rectangular, ten cornixa sobre modillóns similares ós da nave; unha fiestra no lateral sur. No lenzo posterior hai unha arquivolta de moldura tórica, protexida por unha figura saínte biselada, descansando dita arquivolta sobre impostas e capiteis de follas, tendo desaparecido as columnas correspondentes. Ten un arco triunfal dobre, de sección triangular, con impostas sinxelas, sobre pilastras. Sobre o arco triunfal hai unha aspilleira.

Documento de corrección da Orde do 19/05/2015 da Consellería de Medio Ambiente, Territorio e Infraestruturas, aprobado definitivamente pola mesma con data 11/09/2015.  
 A xefa do Servizo de Planificación Urbanística III

Lucía Linares Yáñez

III.- PROTECCIÓN : ESTRUCTURAL

IV.- CONSERVACIÓN : Estado xeral de conservación aceptable

DILIGENCIA: El pleno, en sesión de 30/07/2015, aprobó provisionalmente este documento, en cumplimiento de la orden 19/05/2015, de la CMATI, por la que se aprobó definitivamente de manera parcial el PXOM del Corgo.  
 O Corgo, 3 de agosto de 2015.  
 EL SECRETARIO:  
 FDO: Marco Antonio Garcia Gabilán Sangil

V.- OBSERVACIÓNS : Ningunha

VI.- CLASIFICACIÓN DO SOLO NO QUE SE SITUA O BEN : Solo de Núcleo Rural Común




FOLLA 12 DE 35 E = 1/5.000

- Protección Integral GII Xacemento Arqueolóxico
- AREA DE PROTECCIÓN Xacemento Arqueolóxico
- EDIFICIO PROTEXIDO
- AREA DE PROTECCIÓN

CATÁLOGO DE BENS PROTEXIDOS

Nº DE CATÁLOGO	ARQUITECTURA RELIXIOSA
2.2.07	IGREXA PARROQUIAL EN SANTA MARIÑA
	SANTA MARIÑA (PARROQUIA DE CABREIROS)
PROTECCIÓN	ESTRUCTURAL



I.- SITUACIÓN E ACCESO : Localizada no Lugar de Campelo, pertencente á parroquia de San Xulián de Campelo.

II.- ADSCRIPCIÓN TIPOLÓXICA E CULTURAL. DESCRIPCIÓN :

Igrexa parroquial románica de planta rectangular con muros de pedra granítica e con cuberta a dúas augas de lousas de pizarra sobre estrutura de madeira. Portada cunha entrada con arco apuntado, reforzado cun segundo arco superposto; aspilleira central e espadaña de un van. Nos laterais, catorce modillóns en cada lateral soportan unha grosa cornixa. No interior, o piso, a un nivel inferior respecto ó exterior, está pavimentado con lousas de pizarra. No lenzo sur hai unha apilleira tapiada. O abside, coma a nave, está cuberto a dúas augas, tendo unha volumetría máis reducida tanto en planta coma en altura, o lateral sur ten unha cornixa sobre modillóns mentres que o norte presenta seis modillóns de esferas e rolos. Presenta un arco triunfal dobrado, en aresta, o interior descansa sobre pilastras, o outro no muro, sobre el unha aspilleira con derrame cara a nave. Ten unha imposta corrida. O acceso ó presbiterio é a través dun chanzo e á sacristía (situada na parte posterior) con dous accesos.

III.- PROTECCIÓN : ESTRUCTURAL

Documento de corrección da Orde do 19/05/2015 da Consellería de Medio Ambiente, Territorio e Infraestruturas, aprobado definitivamente pola mesma con data 11/09/2015.

A xefa do Servizo de Planificación Urbanística III

  
Lucía Linares Yáñez

IV.- CONSERVACIÓN : Estado xeral de conservación aceptable

DILIGENCIA: El pleno, en sesión de 30/07/2015, aprobó provisionalmente este documento, en cumplimiento de la orden 19/05/2015, de la CMATI, por la que se aprobó definitivamente de manera parcial el PXOM del Corgo.

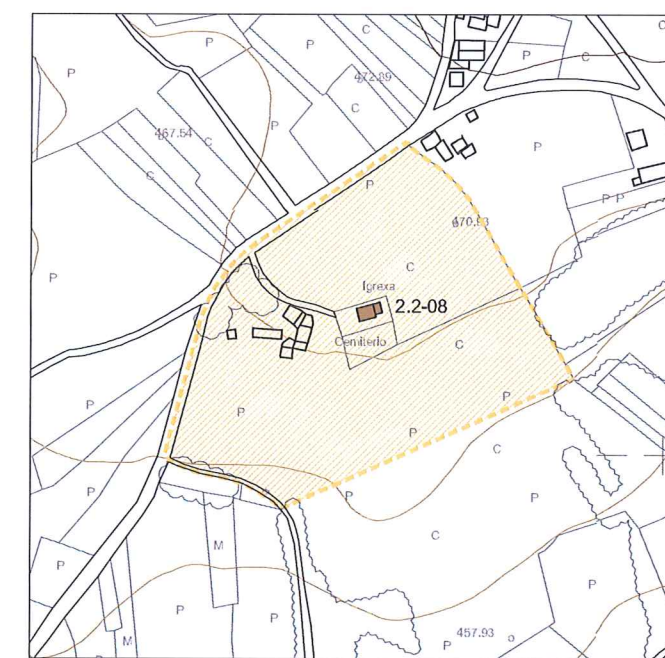
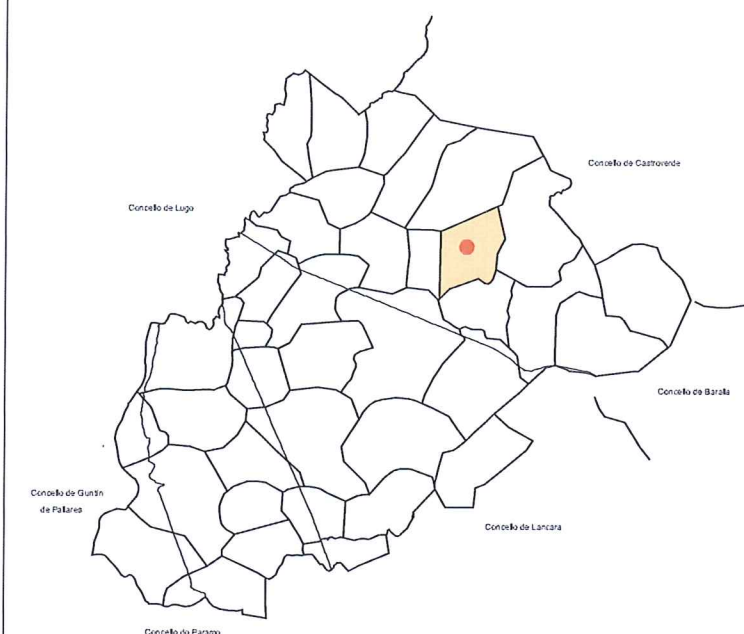
O Corgo, 3 de agosto de 2015.

EL SECRETARIO:

FDO: Marco Antonio Garcia Gabilán Sangil

V.- OBSERVACIÓNS : Ningunha

VI.- CLASIFICACIÓN DO SOLO NO QUE SE SITUA O BEN : Solo de Núcleo Rural Histórico-Tradicional



FOLLA 13 DE 35

E = 1/5.000



CATÁLOGO DE BENS PROTEXIDOS

Nº DE CATÁLOGO	ARQUITECTURA RELIXIOSA
2.2.08	IGREXA PARROQUIAL EN CAMPELO
	CAMPELO (PARROQUIA DE SAN XULIÁN DE CAMPELO)
PROTECCIÓN	ESTRUCTURAL



I.- SITUACIÓN E ACCESO : Localizada no Lugar de Camoso, pertencente á parroquia de Santiago de Camoso.

II.- ADSCRIPCIÓN TIPOLÓXICA E CULTURAL. DESCRIPCIÓN :

Igrexa parroquial romanica sobre un pequeno outeiro, dominando unha extensa bisbarra. No redor da igrexa hai un adro-cemiterio. Nave cuberta a dúas augas con tellado de lousa sobre armadura de madeira con dúas vigas tirantes. Cornixa corrida de gra sobre toscos modillóns biselados. Porta alintelada no lateral sur. Absida mais baixa e estreita ca nave en dous tramos, un rectangular e outro semicircular aínda mais reducido. Arco triunfal de medio punto dobrado sobre impostas biseladas e pilastras en aresta. Fronis posterior o resto da igrexa. Retablo barroco do século XVIII.

III.- PROTECCIÓN : ESTRUCTURAL

Documento de corrección da Orde do 19/05/2015 da Consellería de Medio Ambiente, Territorio e Infraestruturas, aprobado definitivamente pola mesma con data 11/09/2015.

A xefa do Servizo de Planificación Urbanística III



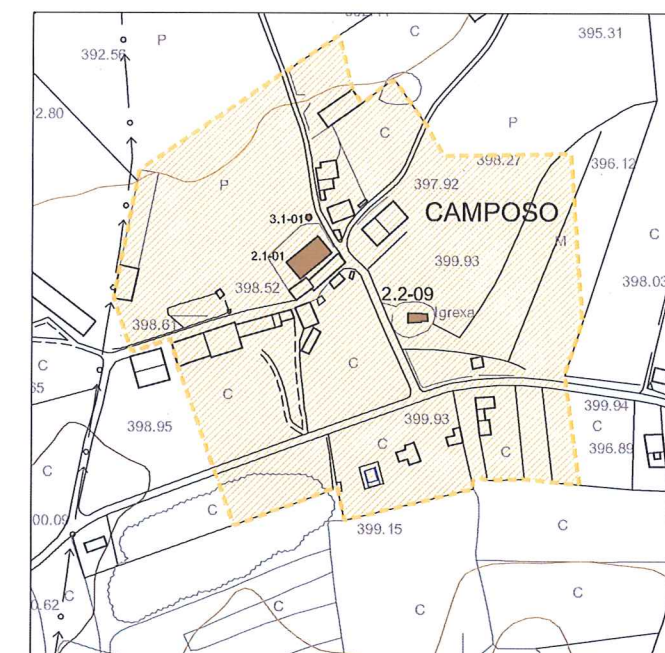
IV.- CONSERVACIÓN : Estado xeral de conservación aceptable

DILIGENCIA: El pleno, en sesión de 30/07/2015, aprobó provisionalmente este documento, en cumplimiento de la orden 19/05/2015, de la CMATI, por la que se aprobó definitivamente de manera parcial el PXOM del Corgo.

O Corgo, 3 de agosto de 2015.  
EL SECRETARIO:  
FDO: Marco Antonio García Gabilán Sangil

V.- OBSERVACIÓNS : Ningunha

VI.- CLASIFICACIÓN DO SOLO NO QUE SE SITUA O BEN : Solo de Núcleo Rural Histórico-Tradicional



EDIFICIO PROTEXIDO  
AREA DE PROTECCIÓN

CATÁLOGO DE BENS PROTEXIDOS

Nº DE CATÁLOGO	ARQUITECTURA RELIXIOSA
2.2.09	IGREXA PARROQUIAL EN CAMOSO
	CAMOSO (PARROQUIA DE CAMOSO)
PROTECCIÓN	ESTRUCTURAL



I.- SITUACIÓN E ACCESO : Localizada no Lugar de Castrillón, pertencente á parroquia do Salvador de Castrillón.

II.- ADSCRIPCIÓN TIPOLÓXICA E CULTURAL. DESCRIPCIÓN :

Igrexa románica, moi cofecida pola romería de San Bernabé que se celebra neste lugar, situada no centro dun castro ocupado por unha carballeira, de planta rectangular con muros de mampostería de pedra granítica e con sillería en ocós, espadaña e esquinas; e con cuberta a dúas augas de lousas de pizarra sobre estrutura de madeira.  
Os muros laterais están coroados por saíntes e robustos modillóns, catorce en cada lateral, que soportan a cornixa.  
A espadaña é dun van.  
O piso é de lousas de pizarra.  
Ten unha absida semicircular, máis reducida e baixa que a nave, con modillóns, aspilleira e fiestra no lateral sur. Ten un arco triunfal dobrado en arista, sobre impostas biseladas e pilastras sen decoración, con acceso reducido á absida, cunha aspilleira sobre el.  
A pia bautismal foi reconvertida a mesa de altar en época recente.

III.- PROTECCIÓN : ESTRUCTURAL

Documento de corrección da Orde do 19/05/2015 da Consellería de Medio Ambiente, Territorio e Infraestruturas, aprobado definitivamente pola mesma con data 11/09/2015.

A xeña do Servizo de Planificación Urbanística III

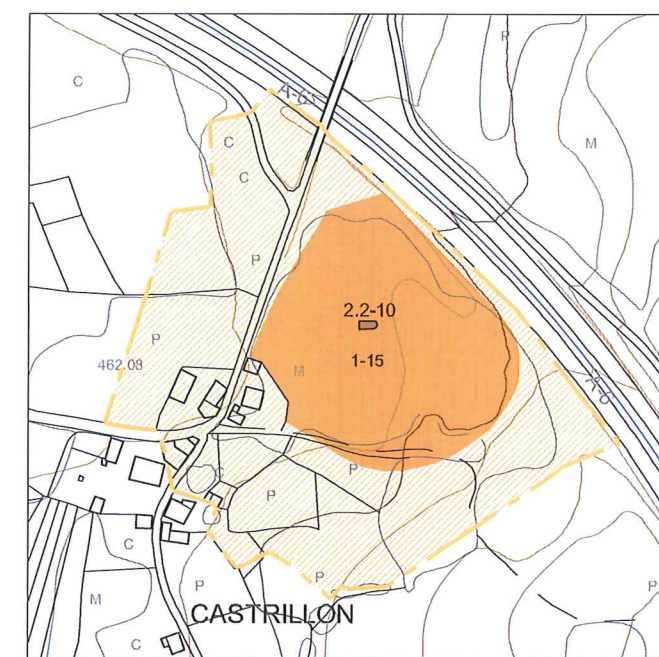
Lucía Linares Yáñez

IV.- CONSERVACIÓN : Estado xeral de conservación aceptable

V.- OBSERVACIÓNS : Ningunha

DILIGENCIA: El pleno, en sesión de 30/07/2015, aprobó provisionalmente este documento, en cumplimiento de la orden 19/05/2015, de la CMATI, por la que se aprobó definitivamente de manera parcial el PXOM del Corgo.  
O Corgo, 7 de agosto de 2015.  
EL SECRETARIO:  
FDO: Marco Antonio Garcia Gabilán Sangil

VI.- CLASIFICACIÓN DO SOLO NO QUE SE SITUA O BEN : Solo Rústico de Protección do Patrimonio



FOLLA 20 DE 35 E = 1/5.000

- Protección Integral GII Xacemento Arqueolóxico
- AREA DE PROTECCIÓN Xacemento Arqueolóxico
- EDIFICIO PROTEXIDO
- AREA DE PROTECCIÓN

CATÁLOGO DE BENS PROTEXIDOS

Nº DE CATÁLOGO	ARQUITECTURA RELIXIOSA
2.2.10	IGREXA PARROQUIAL EN CASTRILLÓN
	CASTRILLÓN (PARROQUIA DE O SALVADOR DE CASTRILLÓN)
PROTECCIÓN	ESTRUCTURAL



I.- SITUACIÓN E ACCESO : Atópase a un lado do núcleo de Cela na parroquia de San Xoán. Chégase a esta igrexa pola pista que une o núcleo de Cela con A Rañoá.

II.- ADSCRIPCIÓN TIPOLÓXICA E CULTURAL. DESCRIPCIÓN :

Igrexa situada sobre un outeiro dominando a paisaxe. Ten o cemiterio no seu redor. Nave reformada, hai uns anos ergueronse os vellos muros conservándose os canzorros decorados e xadrezados dos muros laterais. Capela maior na mesma liña ca nave e máis elevada. Cuberta a catro augas. Arco triunfal de cemento. Sacristía no lateralsur da nave e capela maior. Porta principal tamén reformada, en arco de medio punto formado por baquetóns sobre a xambaxe e timpano liso de dúas pezas, alintelado. Sobre a portada hai un reloxo e unha torre de cemento.

Documento de corrección da Orde do 19/05/2015 da Consellería de Medio Ambiente, Territorio e Infraestruturas, aprobado definitivamente pola mesma con data 11/09/2015.  
A xefa do Servizo de Planificación Urbanística III

  
Lucía Linares Yáñez

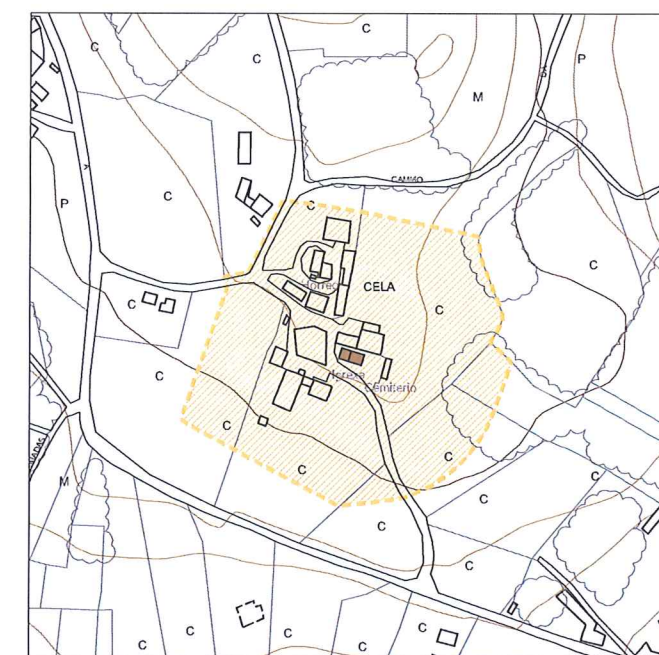
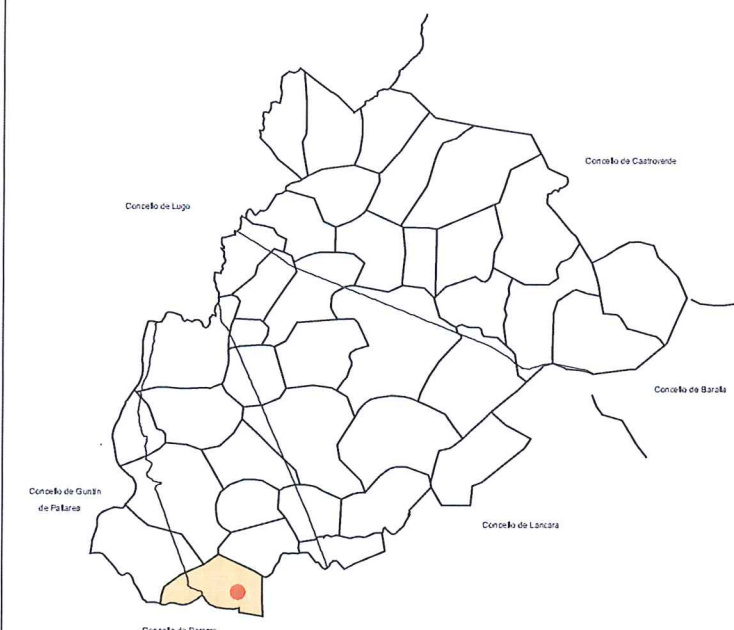
III.- PROTECCIÓN : ESTRUCTURAL

IV.- CONSERVACIÓN : Estado xeral de conservación aceptable

V.- OBSERVACIÓNS : Ningunha

DILIGENCIA: El pleno, en sesión de 30/07/2015, aprobó provisionalmente este documento, en cumplimiento de la orden 19/05/2015, de la CMATI, por la que se aprobó definitivamente de manera parcial el PXOM del Corgo.  
O Corgo, 3 de agosto de 2015.  
EL SECRETARIO:  
FDO: Marco Antonio Garcia Gabilán Sangil

VI.- CLASIFICACIÓN DO SOLO NO QUE SE SITUA O BEN : Solo de Núcleo Rural Histórico-Tradicional



FOLLA 33 DE 35 E = 1/5.000

-  EDIFICIO PROTEXIDO
-  AREA DE PROTECCIÓN

CATÁLOGO DE BENS PROTEXIDOS

Nº DE CATÁLOGO	ARQUITECTURA RELIXIOSA
2.2.11	IGREXA PARROQUIAL EN CELA
	CELA (PARROQUIA DE CELA)
PROTECCIÓN	ESTRUCTURAL



DILIGENCIA: El pleno, en sesión de 30/07/2015, aprobó provisionalmente este documento, en cumplimiento de la orden 19/05/2015, de la CMATI, por la que se aprobó definitivamente de manera parcial el PXOM del Corgo.  
O Corgo, 3 de agosto de 2015.  
EL SECRETARIO:  
FDO: Marco Antonio Garcia Gabilán Sangüil

EDIFICIO PROTEXIDO  
 AREA DE PROTECCIÓN

CATÁLOGO DE BENS PROTEXIDOS	
Nº DE CATÁLOGO	ARQUITECTURA RELIXIOSA
2.2.12	IGREXA PARROQUIAL EN CERCEDA
	CERCEDA (PARROQUIA DE CERCEDA)
PROTECCIÓN	ESTRUCTURAL



I.- SITUACIÓN E ACCESO : Esta igrexa atópase hoxe en día no medio do núcleo de Cerceda na parroquia de San Pedro de Cerceda. Chegase a esta igrexa pola pista do Páramo que une o núcleo de Cerceda con A Veiga.

II.- ADSCRIPCIÓN TIPOLÓXICA E CULTURAL. DESCRIPCIÓN. : Igrexa algo illada e cun adro-cemiterio no seu redor. Planta rectangular dunha nave cuberta a dúas augas cun tellado de lousa sobre armadura de madeira. Capela maior aliñada a ela pero un pouco mais alta e cuberta a catro augas. Frontis con porta alintelada, oculo e unha esvelta espanada de dous vans con acroteras barrocas. Teito da nave en boveda de canon, arco triunfal de enrasillado. Muros de boa cantería de granito. Retablo do século XVIII. Retablos laterais.

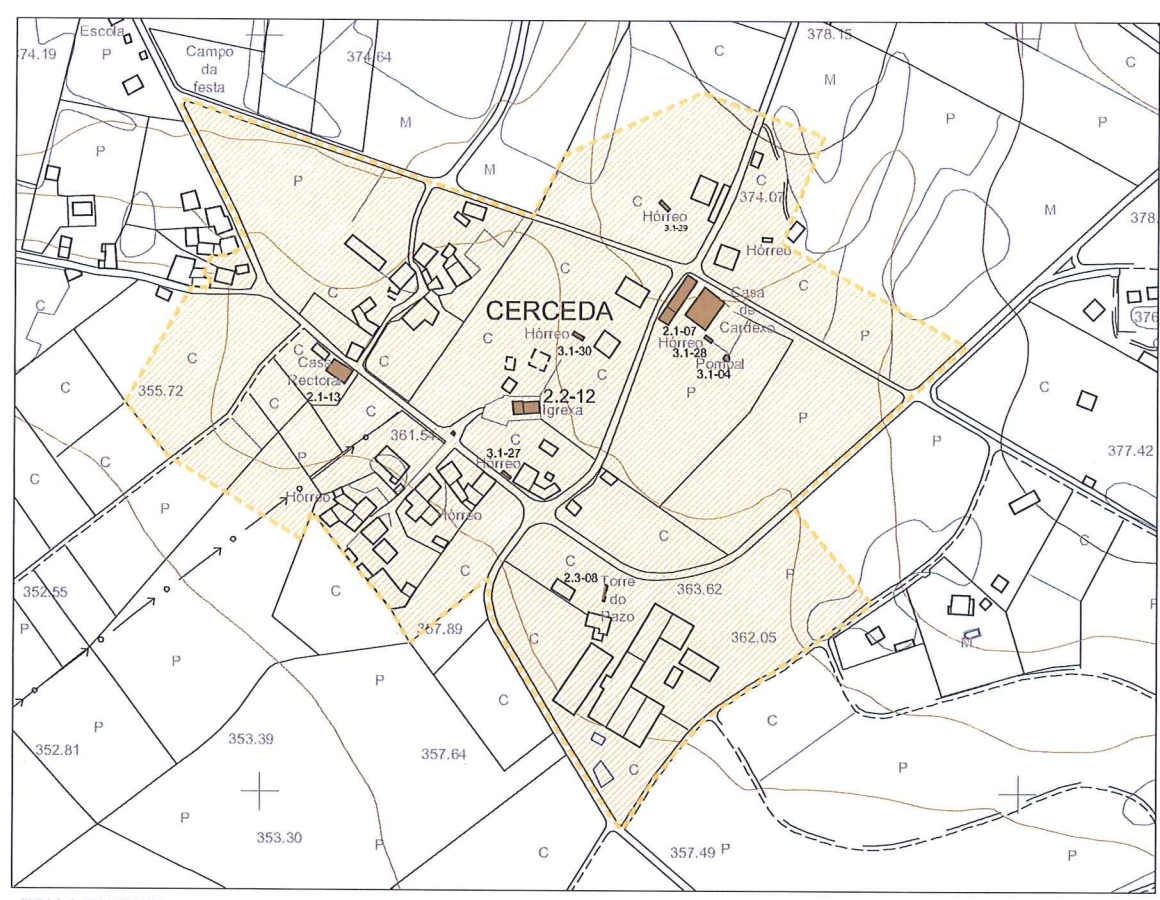
III.- PROTECCIÓN : ESTRUCTURAL

IV.- CONSERVACIÓN : Estado xeral de conservación aceptable

V.- OBSERVACIÓNS : Ningunha

VI.- CLASIFICACIÓN DO SOLO NO QUE SE SITUA O BEN : Solo de Núcleo Rural Histórico-Tradicional

Documento de corrección da Orde do 19/05/2015 da Consellería de Medio Ambiente, Territorio e Infraestruturas, aprobado definitivamente pola mesma con data 11/09/2015.  
A xefa do Servizo de Planificación Urbanística III  
Lucía Linares Yáñez



FOLLA 32 DE 35 E = 1/5.000



I.- SITUACIÓN E ACCESO : Localizada no Lugar de Chamoso, pertencente á parroquia de San Bartolomeu de Chamoso.

II.- ADSCRIPCIÓN TIPOLÓXICA E CULTURAL. DESCRIPCIÓN :

Igrexa parroquial de tipo rural, de planta rectangular con muros de pedra granítica e con cuberta a dúas augas de lousas de pizarra sobre estrutura de madeira. Ten unha porta alintelada, fiestra rectangular e espadaña dun van. O piso é de laxas de pizarra, ten unha pia bautismal, tosca aplanada e con tallas sinxelas de crismóns toscos. Ten unha absida máis ampla e alta que a nave, cuberta a catro augas, cun arco de medio punto, en arista e imposta con moldura de caveto, unha fiestra no paño sur e un chanzo de acceso ó presbiterio e dous ó altar, constituído por unha mesa de pedra granítica con decoración xeométrica no seu frontal.

Documento de corrección da Orde do 19/05/2015 da Consellería de Medio Ambiente, Territorio e Infraestruturas, aprobado definitivamente pola mesma con data 11/09/2015.  
A xefa do Servizo de Planificación Urbanística III

  
Lucía Linares Yáñez

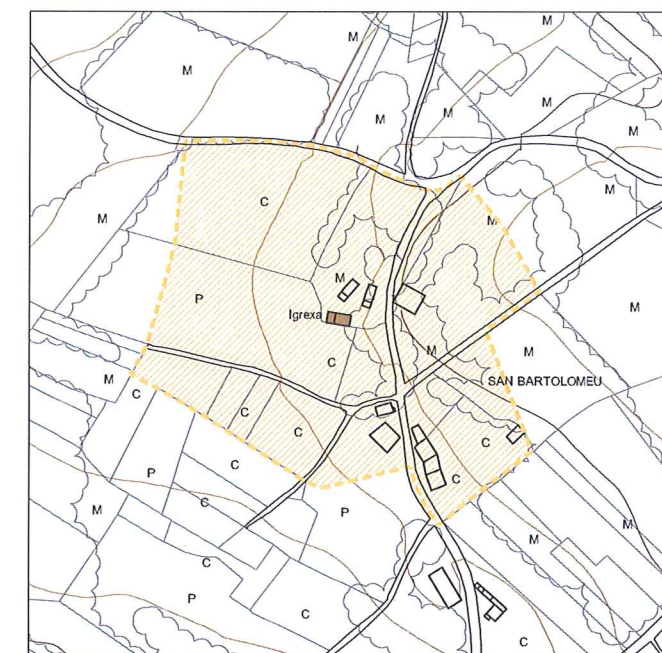
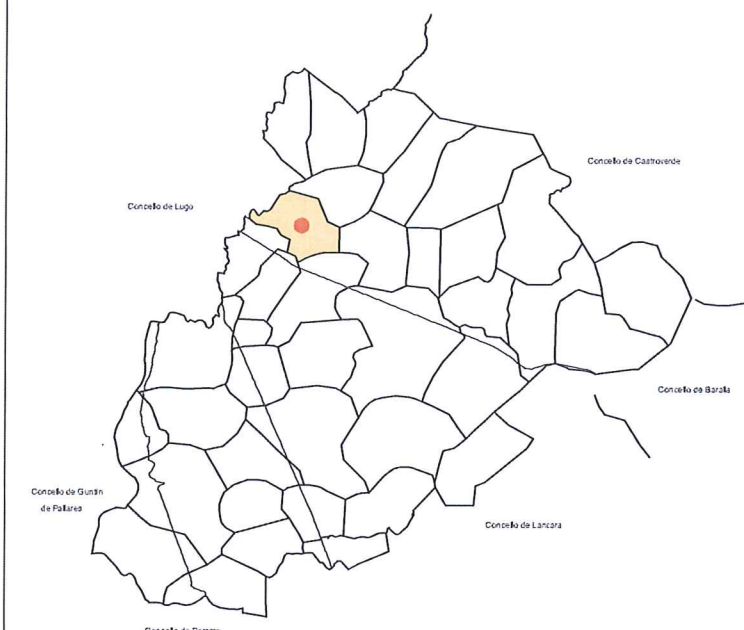
III.- PROTECCIÓN : ESTRUCTURAL

IV.- CONSERVACIÓN : Estado xeral de conservación regular. O Arco de medio punto da absida presenta fendas.

V.- OBSERVACIÓNS : Ningunha

DILIGENCIA: El pleno, en sesión de 30/07/2015, aprobó provisionalmente este documento, en cumplimiento de la orden 19/05/2015, de la CMATI, por la que se aprobó definitivamente de manera parcial el PXOM del Corgo.  
O Corgo, 3 de agosto de 2015.  
EL SECRETARIO:  
FDO: Marco Antonio Garcia Gabilán Sangil

VI.- CLASIFICACIÓN DO SOLO NO QUE SE SITUA O BEN : Solo de Núcleo Rural Histórico-Tradicional



FOLLA 7 DE 35

E = 1/5.000



CATÁLOGO DE BENS PROTEXIDOS

Nº DE CATÁLOGO	ARQUITECTURA RELIXIOSA
2.2.13	IGREXA PARROQUIAL EN CHAMOSO
	CHAMOSO (PARROQUIA DE SAN BARTOLOMEU DE CHAMOSO)
PROTECCIÓN	ESTRUCTURAL



I.- SITUACIÓN E ACCESO : Localizada no Lugar de Chamoso, pertencente á parroquia de San Cristovo de Chamoso.

II.- ADSCRIPCIÓN TIPOLOXICA E CULTURAL. DESCRIPCIÓN :

Igrexa parroquial cun amplo adro-cemiterio no seu contorno, de planta rectangular con muros de pedra granítica e con cuberta a dúas augas de lousas de pizarra sobre estrutura de madeira.  
Ten un frontis con porta alintelada, fiestra rectangular e espadaña de dous vans.  
O pavimento interior é de pedra e madeira. Ten un coro ós pes da nave.  
O presbiterio, datado en 1802, máis elevado, cúbrese a catro augas, ten un arco triunfal de medio punto, en arista, con impostas saíntes, ten unha sacristía no lateral norte e unha fiestra no sur.

Documento de corrección da Orde do 19/05/2015 da Consellería de Medio Ambiente, Territorio e Infraestruturas, aprobado definitivamente pola mesma con data 11/09/2015.

A xefa do Servizo de Planificación Urbanística III



Lucía Linares Yáñez

III.- PROTECCIÓN : ESTRUCTURAL

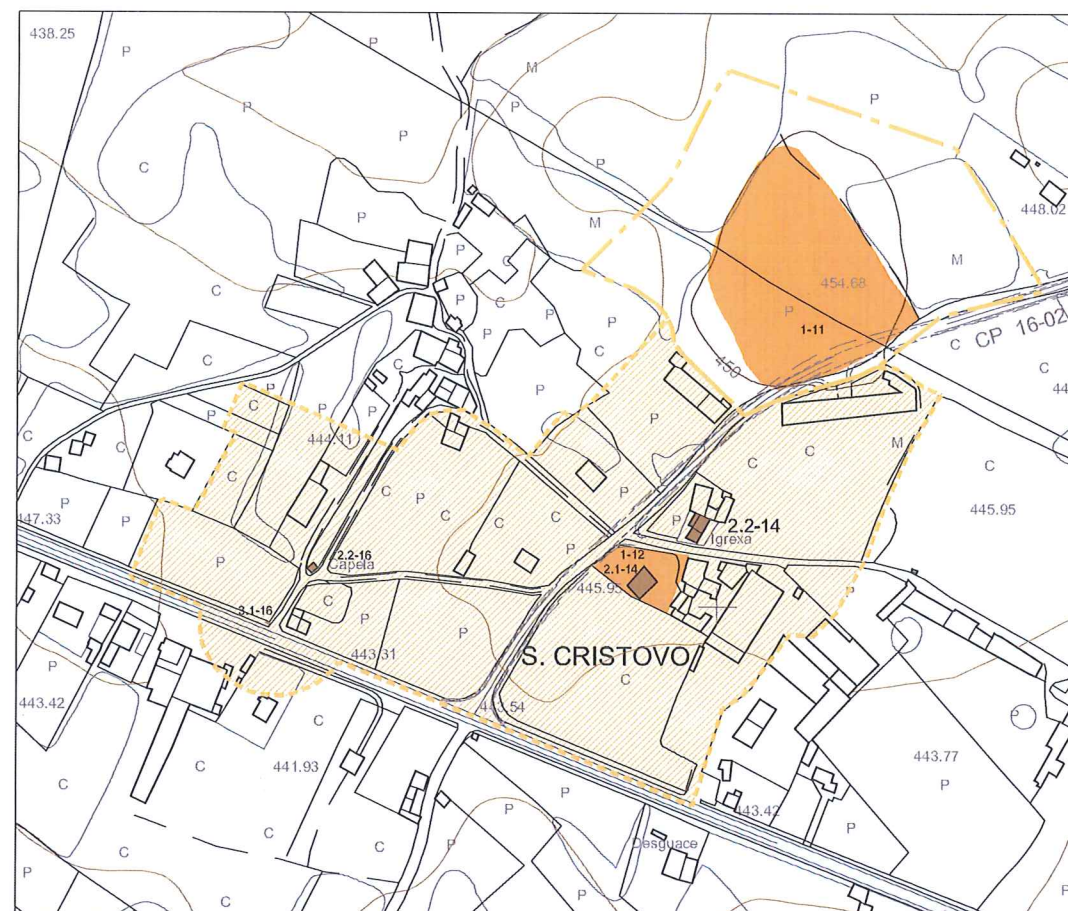
IV.- CONSERVACIÓN : Estado xeral de conservación aceptable

V.- OBSERVACIÓNS : No contorno da igrexa e no patio da casa rectoral atopáronse sartegos labrados en rocha granítica.

VI.- CLASIFICACIÓN DO SOLO NO QUE SE SITUA O BEN : Solo de Núcleo Rural Histórico-Tradicional







DILIGENCIA: El pleno, en sesión de 30/07/2015, aprobó provisionalmente este documento, en cumplimiento de la orden 19/05/2015, de la CMATI, por la que se aprobó definitivamente de manera parcial el PXOM del Corgo.  
O Corgo, 3 de agosto de 2015.  
EL SECRETARIO:  
FDO: Marco Antonio Garcia Gabilán Sangil



FOLLA 12 DE 35

E = 1/5.000

-  Protección Integral GII Xacemento Arqueolóxico
-  AREA DE PROTECCIÓN Xacemento Arqueolóxico
-  EDIFICIO PROTEXIDO
-  AREA DE PROTECCIÓN

CATÁLOGO DE BENS PROTEXIDOS

Nº DE CATÁLOGO	ARQUITECTURA RELIXIOSA
2.2.14	IGREXA PARROQUIAL EN CHAMOSO CHAMOSO (PARROQUIA DE SAN CRISTOVO DE CHAMOSO)
PROTECCIÓN	ESTRUCTURAL



I.- SITUACIÓN E ACCESO : Localizada no Lugar de San André, pertencente á parroquia de San André de Chamoso.

II.- ADSCRIPCIÓN TIPOLÓXICA E CULTURAL. DESCRIPCIÓN :

Igrexa parroquial de planta rectangular con muros de pedra granítica e con cuberta a dúas augas de lousas de pizarra sobre estrutura de madeira. No frontis presenta unha porta alintelada, unha pequena hornacina cunha figura no seu interior, óculo e espadaña de dous vans. Presenta un pavimento interior de baldosa, coro nos pes da nave e pia bautismal. O presbiterio, máis elevado e sainte que a nave, cuberto a catro augas, con falso teito no interior, ten un arco triunfal de medio punto.

III.- PROTECCIÓN : ESTRUCTURAL

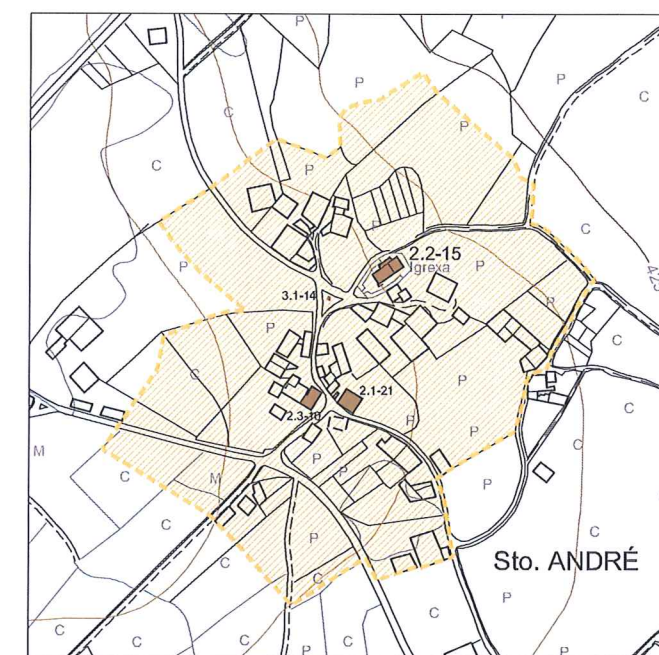
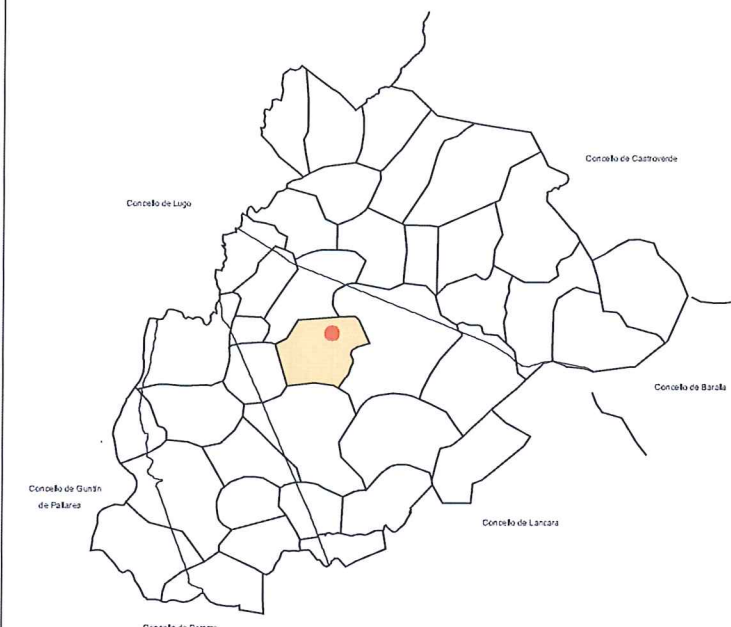
Documento de corrección da Orde do 19/05/2015 da Consellería de Medio Ambiente, Territorio e Infraestruturas, aprobado definitivamente pola mesma con data 11/09/2015.  
A xefa do Servizo de Planificación Urbanística III  
Lucía Linares Yáñez

IV.- CONSERVACIÓN : Estado xeral de conservación aceptable

V.- OBSERVACIÓNS : Ningunha

DILIGENCIA: El pleno, en sesión de 30/07/2015, aprobó provisionalmente este documento, en cumplimiento de la orden 19/05/2015, de la CMATI, por la que se aprobó definitivamente de manera parcial el PXOM del Corgo.  
O Corgo, 3 de agosto de 2015.  
EL SECRETARIO:  
FDO: Marco Antonio Garcia Gabilán Sangil

VI.- CLASIFICACIÓN DO SOLO NO QUE SE SITU O BEN : Solo de Núcleo Rural Histórico-Tradicional



FOLLA 18 DE 35

E = 1/5.000



CATÁLOGO DE BENS PROTEXIDOS

Nº DE CATÁLOGO	ARQUITECTURA RELIXIOSA
2.2.15	IGREXA PARROQUIAL DE CHAMOSO
	CHAMOSO (PARROQUIA DE SANTO ANDRÉ DE CHAMOSO)
PROTECCIÓN	ESTRUCTURAL



I.- SITUACIÓN E ACCESO : Localizada no Lugar de Chamoso, pertencente á parroquia de San Cristovo de Chamoso.

II.- ADSCRIPCIÓN TIPOLÓXICA E CULTURAL. DESCRIPCIÓN :

Capela de pequenas dimensións (5.70x3.85), de planta rectangular con muros de pedra granítica e con cuberta a dúas augas de lousas de pizarra sobre estrutura de madeira. Presenta un pequeno adro de entrada ccun parladoiro formado por dous bancos de madeira enfrontados. Presenta unha pequena espadaña sinxela formada por un portico de pedra coroadado por unha cruz de pedra. A capela, adicada a San Marcos está datada no ano 1870.

III.- PROTECCIÓN : ESTRUCTURAL

IV.- CONSERVACIÓN : Estado xeral de conservación aceptable

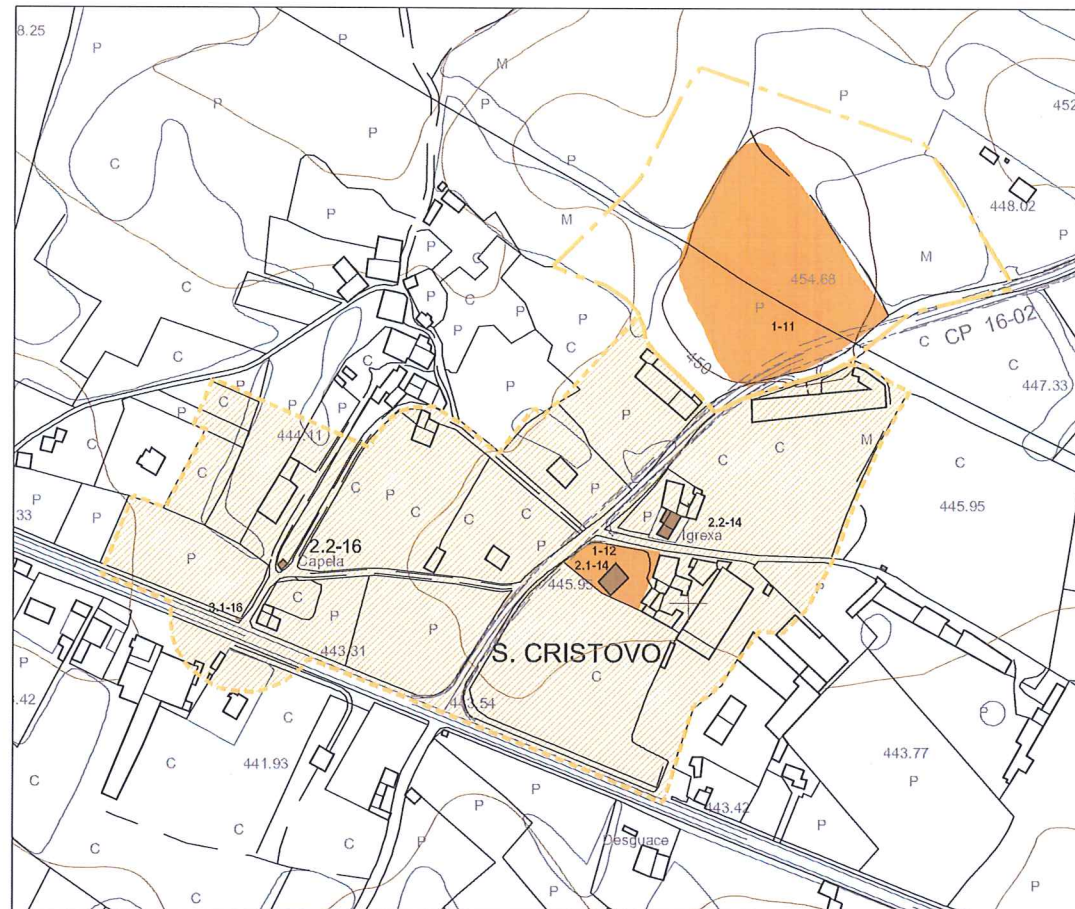
Documento de corrección da Orde do 19/05/2015 da Consellería de Medio Ambiente, Territorio e Infraestruturas, aprobado definitivamente pola mesma con data 11/09/2015, A xefa do Servizo de Planificación Urbanística III



Lucía Linares Yáñez

V.- OBSERVACIÓNS : Ningunha

VI.- CLASIFICACIÓN DO SOLO NO QUE SE SITUA O BEN : Solo de Núcleo Rural Histórico-Tradicional



FOLLA 12 DE 35

E = 1/5.000

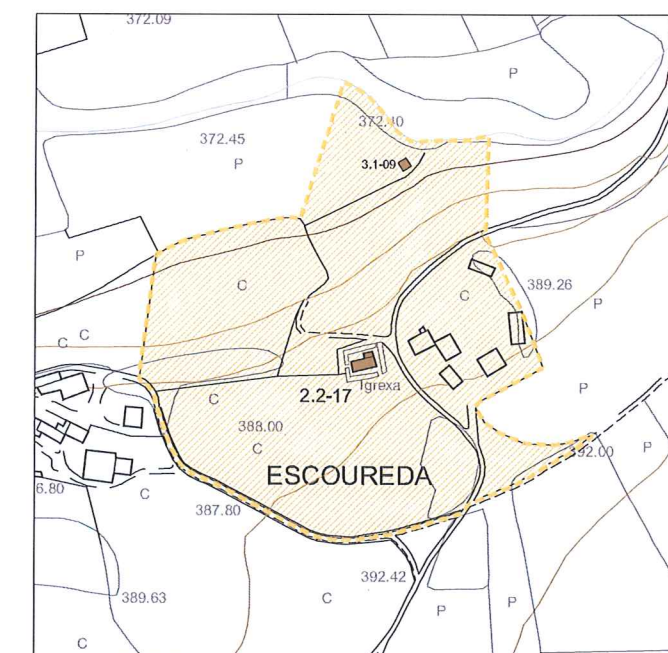
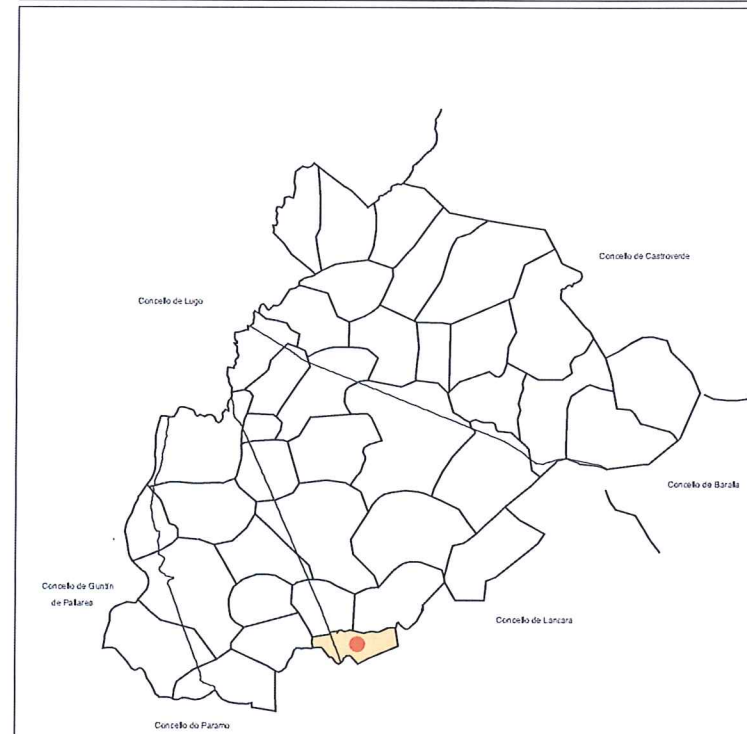


DILIGENCIA: El pleno, en sesión de 30/07/2015, aprobó provisionalmente este documento, en cumplimiento de la orden 19/05/2015, de la CMATI, por la que se aprobó definitivamente de manera parcial el PXOM del Corgo. O Corgo, 3 de agosto de 2015.  
EL SECRETARIO:  
FDO: Marco Antonio Garcia Gabilán Sangil

- Protección Integral GII Xacemento Arqueolóxico
- AREA DE PROTECCIÓN Xacemento Arqueolóxico
- EDIFICIO PROTEXIDO
- AREA DE PROTECCIÓN

CATÁLOGO DE BENS PROTEXIDOS


Nº DE CATÁLOGO	ARQUITECTURA RELIXIOSA
2.2.16	CAPELA DE SAN MARCOS EN CHAMOSO CHAMOSO (PARROQUIA DE SAN CRISTOVO DE CHAMOSO)
PROTECCIÓN	ESTRUCTURAL



FOLLAS 29 e 30 DE 35 E = 1/5.000

 EDIFICIO PROTEXIDO  
 AREA DE PROTECCIÓN

CATÁLOGO DE BENS PROTEXIDOS	
Nº DE CATÁLOGO	ARQUITECTURA RELIXIOSA
<b>2.2.17</b>	IGREXA PARROQUIAL EN ESCOUREDA
	ESCOUREDA (PARROQUIA DE STA. Mª DE ESCOUREDA)
PROTECCIÓN	ESTRUCTURAL



I.- SITUACIÓN E ACCESO : Atópase a 150 m. do río Tórdea e está no núcleo de Escoureda na parroquia de Sta. María de Escoureda. Chégase a esta igrexa pola pista que une o núcleo de Escoureda con A Chousa.

II.- ADSCRIPCIÓN TIPOLÓXICA E CULTURAL. DESCRIPCIÓN :  
Nave cuberta a dúas augas con lousa e madeira sobre dúas vigas tirantes e sin ventas. Pavimento de cemento con coro alto os pes da nave. Presbiterio mais elevado e sainte ca nave, cuberto a catro augas, cun arco triunfal de medio punto, en aresta, con impostas saintes e unha venta no sur. Frontís con porta alintelada, venta cadrada e espadana dun so van.

Documento de corrección da Orde do 19/05/2015 da Consellería de Medio Ambiente, Territorio e Infraestruturas, aprobado definitivamente pola mesma con data 11/09/2015.  
A xefa do Servizo de Planificación Urbanística III

  
Lucía Linares Yáñez

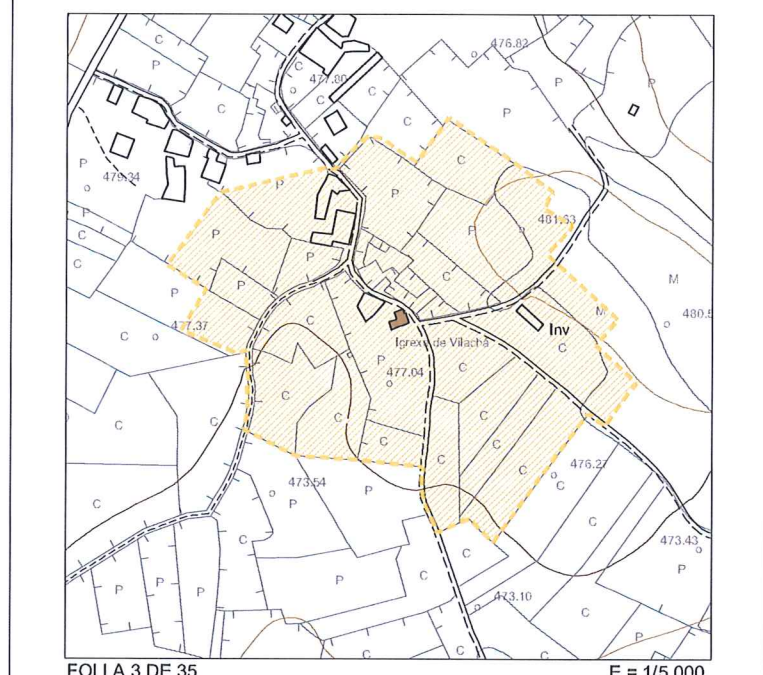
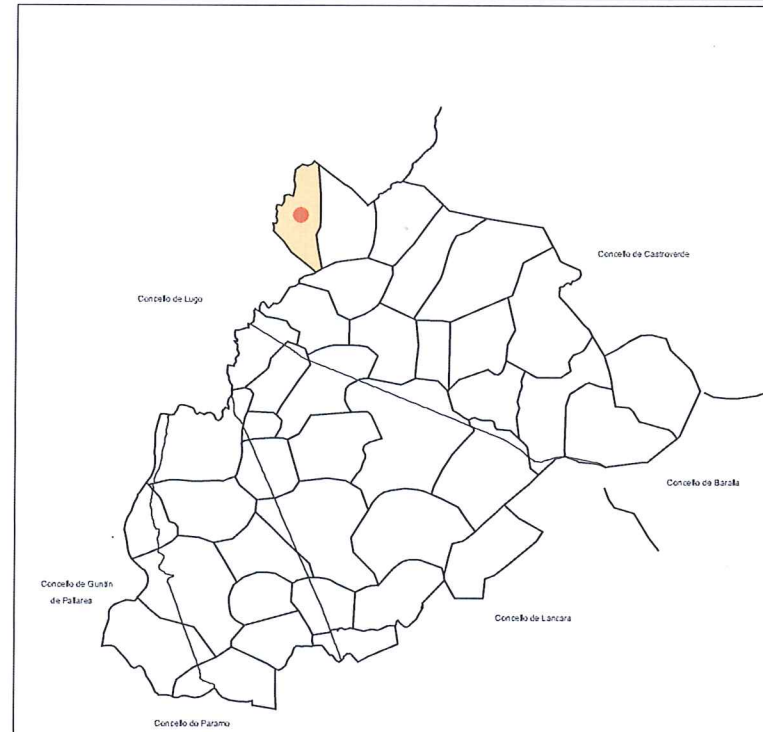
III.- PROTECCIÓN : ESTRUCTURAL

IV.- CONSERVACIÓN : Estado xeral de conservación aceptable

DILIGENCIA: El pleno, en sesión de 30/07/2015, aprobó provisionalmente este documento, en cumplimiento de la orden 19/05/2015, de la CMATI, por la que se aprobó definitivamente de manera parcial el PXOM del Corgo.  
O Corgo, 3 de agosto de 2015.  
EL SECRETARIO:  
FDO: Marco Antonio Garcia Gabilán Sangil

V.- OBSERVACIÓNS : Ningunha

VI.- CLASIFICACIÓN DO SOLO NO QUE SE SITUA O BEN : Solo de Núcleo Rural Histórico-Tradicional



FOLLA 3 DE 35 E = 1/5.000

 EDIFICIO PROTEXIDO  
 AREA DE PROTECCIÓN

CATÁLOGO DE BENS PROTEXIDOS	
Nº DE CATÁLOGO	ARQUITECTURA RELIXIOSA
2.2.18	IGREXA PARROQUIAL DE VILACHÁ
	VILACHÁ (PARROQUIA DE SAN XIAO DE VILACHÁ)
PROTECCIÓN	ESTRUCTURAL



I.- SITUACIÓN E ACCESO : Localizada no Lugar de Vilachá, pertencente á parroquia de San Xulián de Vilachá.

II.- ADSCRIPCIÓN TIPOLÓXICA E CULTURAL. DESCRIPCIÓN :  
Igrexa parroquial de planta rectangular con muros de pedra granítica e con cuberta a dúas augas de lousas de pizarra sobre estrutura de madeira. O frontis presenta unha porta alintelada e espadaña dun van. O presbiterio está máis elevado e con cuberta a catro augas; presenta un arco triunfal de medio punto, sobre saíntes impostas que se prolongan por todo o presbiterio.

Documento de corrección da Orde do 19/05/2015 da Consellería de Medio Ambiente, Territorio e Infraestruturas, aprobado definitivamente pola mesma con data 11/09/2015.  
A xefa do Servizo de Planificación Urbanística III




III.- PROTECCIÓN : ESTRUCTURAL

IV.- CONSERVACIÓN : Estado xeral de conservación aceptable

DILIGENCIA: El pleno, en sesión de 30/07/2015, aprobó provisionalmente este documento, en cumplimiento de la orden 19/05/2015, de la CMATI, por la que se aprobó definitivamente de manera parcial el PXOM del Corgo.  
O Corgo, 3 de agosto de 2015.  
EL SECRETARIO:  
FDO: Marco Antonio Garcia Gabilán Sangil

V.- OBSERVACIÓNS : Ningunha

VI.- CLASIFICACIÓN DO SOLO NO QUE SE SITUA O BEN : Solo de Núcleo Rural Histórico-Tradicional



I.- SITUACIÓN E ACCESO : Atópase no núcleo de San Pedro na parroquia de San Pedro de Farnadeiros. Chégase a esta igrexa pola carretera que une o núcleo de Coeses con Fental.

II.- ADSCRIPCIÓN TIPOLÓXICA E CULTURAL. DESCRIPCIÓN :  
 Igrexa dunha nave cuberta a dúas augas con tellado de lousa sobre armadura de madeira e no interior cun falso teito e coro alto os pes. Presbiterio mais reducido e elevado ca nave e cuberto a catro vertentes co tellado de lousa sobre madeira e cunha falsa bóveda de aresta. Amplo arco triunfal en aresta, de dobre imposta. Frontis de cantería de granito con porta alintelada e espanada de dous vans. Retablo maior de estípites do primeiro tercio do século XIX.

Documento de corrección da Orde do 19/05/2015 da Consellería de Medio Ambiente, Territorio e Infraestruturas, aprobado definitivamente pola mesma con data 11/09/2015.

A xefa do Servizo de Planificación Urbanística III

Lucía Linares Yáñez

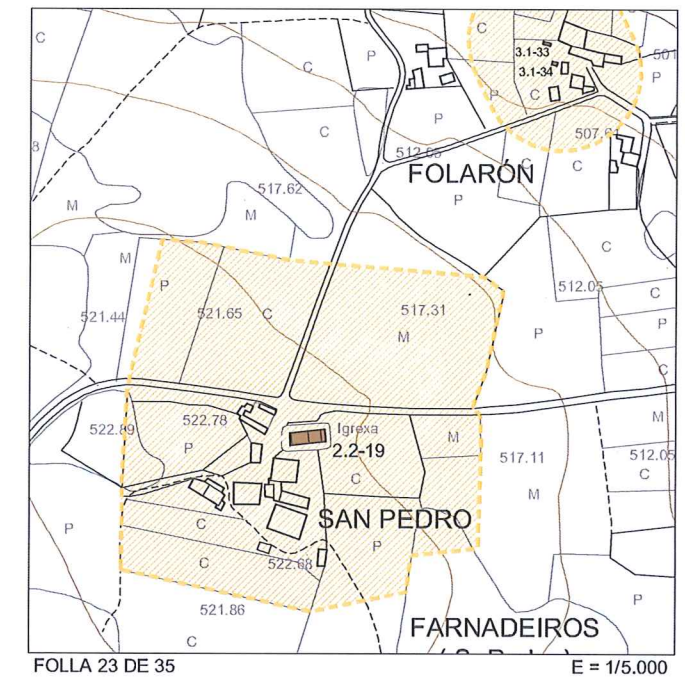
III.- PROTECCIÓN : ESTRUCTURAL

IV.- CONSERVACIÓN : Estado xeral de conservación aceptable

DILIGENCIA: El pleno, en sesión de 30/07/2015, aprobó provisionalmente este documento, en cumplimiento de la orden 19/05/2015, de la CMATI, por la que se aprobó definitivamente de manera parcial el PXOM del Corgo.  
 O-Corgo, 3 de agosto de 2015.  
 EL SECRETARIO:  
 FDO: Marco Antonio García Gabilán Sangil

V.- OBSERVACIÓNS : Ningunha

VI.- CLASIFICACIÓN DO SOLO NO QUE SE SITUA O BEN : Solo de Núcleo Rural Histórico-Tradicional



EDIFICIO PROTEXIDO  
 AREA DE PROTECCIÓN

CATÁLOGO DE BENS PROTEXIDOS

Nº DE CATÁLOGO	ARQUITECTURA RELIXIOSA
2.2.19	IGREXA PARROQUIAL EN SAN PEDRO
	SAN PEDRO (PARROQUIA DE SAN PEDRO DE FARNADEIROS)
PROTECCIÓN	ESTRUCTURAL



I.- SITUACIÓN E ACCESO : Localizada ó oeste do lugar de Folgosa, pertencente á parroquia de Santo Estevo de Folgosa.

II.- ADSCRIPCIÓN TIPOLÓXICA E CULTURAL. DESCRIPCIÓN :

Igrexa parroquial suprimida, anexionada á parroquia de San Martiño de Folgosa, de planta rectangular con muros caleados e con cuberta a dúas augas de lousas de pizarra sobre estrutura de madeira. Presenta un frontis cunha porta cun arco de medio punto, sen impostas, e unha espadafía de dous vans. O presbiterio é máis alto que a nave e está cuberto a catro augas, ten un arco triunfal de medio punto con impostas saíntes e biseladas. Ten pía bautismal, pía de auga bendita, unha mesa de altar moderna, un pequeno retablo, catro hornacinas con columnas salomónicas, do século XVII, con San Esteban, San Sebastián, A Virxe da Inmaculada e o Cristo.

Documento de corrección da Orde do 19/05/2015 da Consellería de Medio Ambiente, Territorio e Infraestruturas, aprobado definitivamente pola mesma con data 11/09/2015.

A xefa do Servizo de Planificación Urbanística III

  
Lucía Linares Yáñez

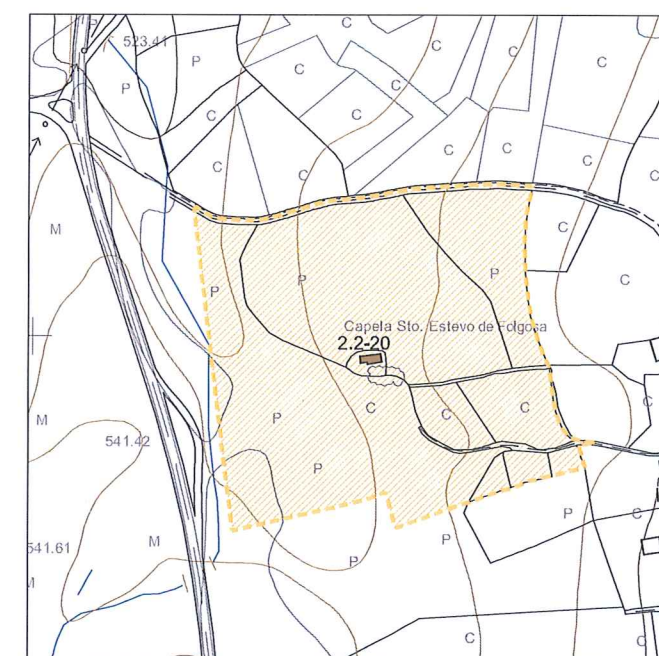
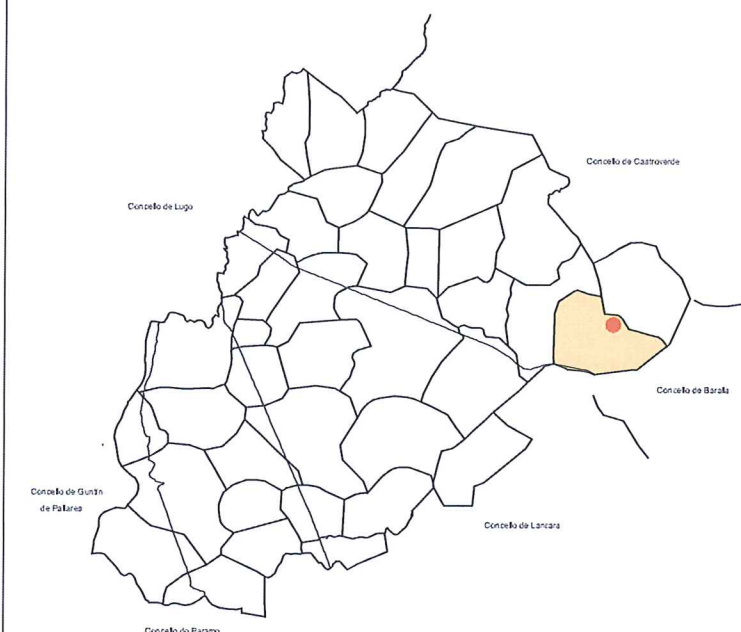
III.- PROTECCIÓN : ESTRUCTURAL

IV.- CONSERVACIÓN : Estado xeral de conservación aceptable

DILIGENCIA: El pleno, en sesión de 30/07/2015, aprobó provisionalmente este documento, en cumplimiento de la orden 19/05/2015, de la CMATI, por la que se aprobó definitivamente de manera parcial el PXOM del Corgo.  
O Corgo, 3 de agosto de 2015.  
EL SECRETARIO:  
FDO: Marco Antonio Garcia Gabilán Sangil

V.- OBSERVACIÓNS : Ningunha

VI.- CLASIFICACIÓN DO SOLO NO QUE SE SITUA O BEN : Solo Rústico de Protección Agropecuaria



FOLLA 21 DE 35

E = 1/5.000



CATÁLOGO DE BENS PROTEXIDOS

Nº DE CATÁLOGO	ARQUITECTURA RELIXIOSA
2.2.20	IGREXA PARROQUIAL EN FOLGOSA
	FOLGOSA (PARROQUIA DE SANTO ESTEVO DE FOLGOSA)
PROTECCIÓN	ESTRUCTURAL



I.- SITUACIÓN E ACCESO : Localizada no Lugar de Vilacorbe, pertencente á parroquia de San Martiño de Folgosa.

II.- ADSCRIPCIÓN TIPOLÓXICA E CULTURAL. DESCRIPCIÓN :  
 Igrexa parroquial de planta rectangular con muros encalados e con cuberta a dúas augas de lousas de pizarra.  
 No Frontis presenta porta de entrada en arco de medio punto sen impostas e unha espadaña de dous vans.  
 No interior ten un coro ós pes da nave, piso de lousas de pizarra, e un retablo neoclásico con San Martín e San Pedro.  
 Ten un estante parroquial bordado en ouro con perolas, no centro do que se atopa unha custodia no reverso da inmaculada.

Documento de corrección da Orde do 19/05/2015 da Consellería de Medio Ambiente, Territorio e Infraestruturas, aprobado definitivamente pola mesma con data 11/09/2015.  
 A xefa do Servizo de Planificación Urbanística III

*Lucía Linares Yáñez*

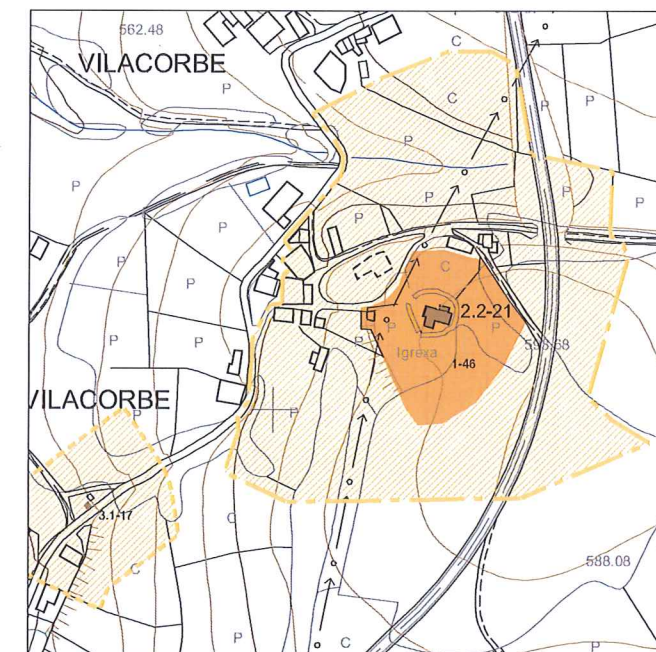
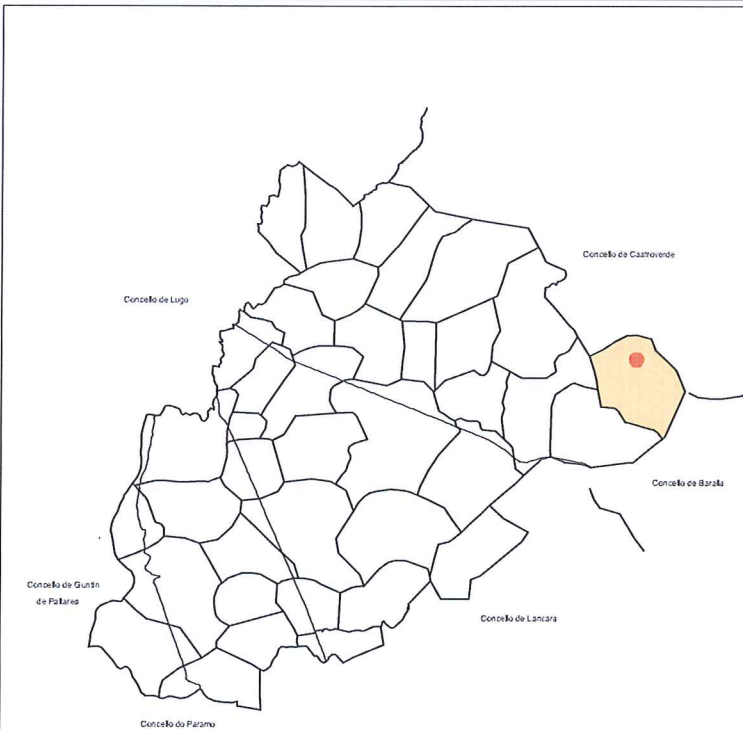
III.- PROTECCIÓN : ESTRUCTURAL

IV.- CONSERVACIÓN : Estado xeral de conservación aceptable

V.- OBSERVACIÓNS : Ningunha

DILIGENCIA: El pleno, en sesión de 30/07/2015, aprobó provisionalmente este documento, en cumplimiento de la orden 19/05/2015, de la CMATI, por la que se aprobó definitivamente de manera parcial el PXOM del Corgo.  
 O Corgo, 2 de agosto de 2015.  
 EL SECRETARIO:  
 FDO: Marco Antonio García Gabilán Sangil

VI.- CLASIFICACIÓN DO SOLO NO QUE SE SITUA O BEN : Solo Rústico de Protección do Patrimonio

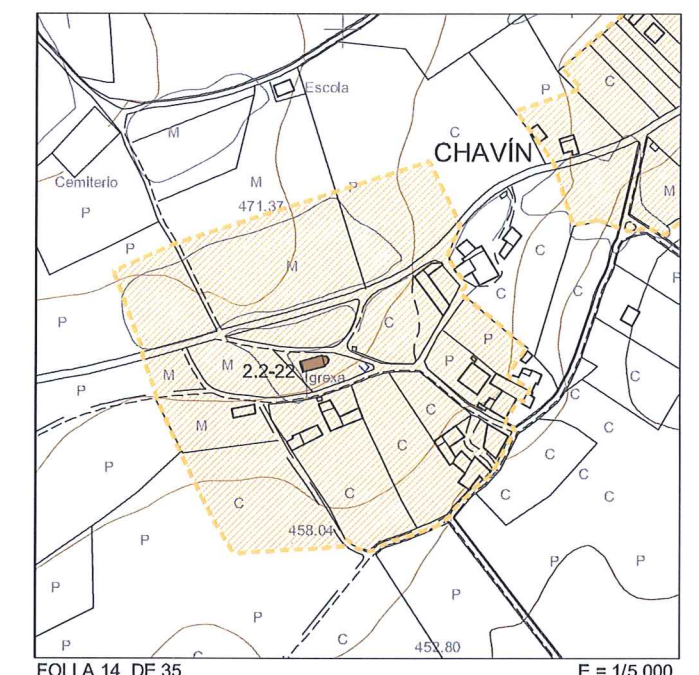
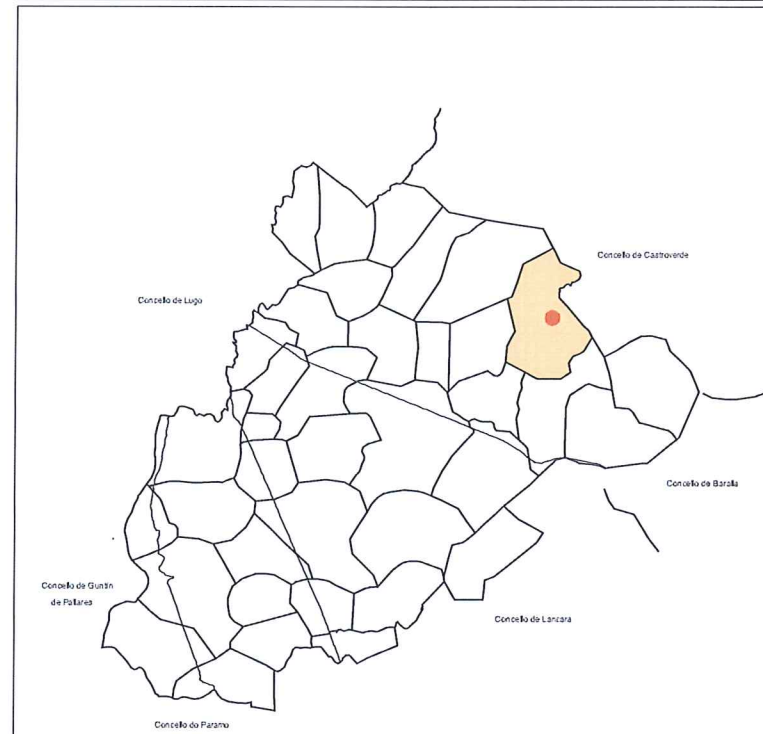


FOLLA 15 DE 35 E = 1/5.000

- Protección Integral GII Xacemento Arqueolóxico
- AREA DE PROTECCIÓN Xacemento Arqueolóxico
- EDIFICIO PROTEXIDO
- AREA DE PROTECCIÓN

CATÁLOGO DE BENS PROTEXIDOS

Nº DE CATÁLOGO	ARQUITECTURA RELIXIOSA
2.2.21	IGREXA PARROQUIAL EN VILACORBE
	VILACORBE (PARROQUIA DE SAN MARTIÑO DE FOLGOSA)
PROTECCIÓN	ESTRUCTURAL



FOLLA 14 DE 35 E = 1/5.000



**CATÁLOGO DE BENS PROTEXIDOS**

Nº DE CATÁLOGO	ARQUITECTURA RELIXIOSA
<b>2.2.22</b>	IGREXA PARROQUIAL EN CHAVÍN
	CHAVÍN (PARROQUIA DE FONTEITA)
PROTECCIÓN	ESTRUCTURAL



I.- SITUACIÓN E ACCESO : Localizada no Lugar de Chavín, pertencente á parroquia de Santiago de Fonteita.

II.- ADSCRIPCIÓN TIPOLÓXICA E CULTURAL. DESCRIPCIÓN :

Igrexa parroquial de tipo románico con modificacións barrocas de planta rectangular con muros de pedra granítica e con cuberta a dúas augas de lousas de pizarra sobre estrutura de madeira.  
No frontis presenta porta de entrada alintelada e unha espadafía de dous vans. No interior presenta un coro ós pes da nave.  
A parte románica da nave (a posterior) conserva unha aspileira oito modillóns no lateral sur, no norte dez modillóns, que sosteñen unha robusta cornixa de granito. A absida, de dous corpos, un rectangular e outro semicircular, ten unha bóveda de canón na parte recta e unha semicúpola na parte curva.

Documento de corrección da Orde do 19/05/2015 da Consellería de Medio Ambiente, Territorio e Infraestruturas, aprobado definitivamente pola mesma con data 11/09/2015.

A xefa do Servizo de Planificación Urbanística III

Lucía Linares Yáñez

III.- PROTECCIÓN : ESTRUCTURAL

IV.- CONSERVACIÓN : Estado xeral de conservación aceptable

DILIGENCIA: El pleno, en sesión de 30/07/2015, aprobó provisionalmente este documento, en cumplimiento de la orden 19/05/2015, de la CMATI, por la que se aprobó definitivamente de manera parcial el PXOM del Corgo.  
O Corgo, 3 de agosto de 2015.  
EL SECRETARIO:  
FDO: Marco Antonio Garcia Gabilán Sangil

V.- OBSERVACIÓNS : Ningunha

VI.- CLASIFICACIÓN DO SOLO NO QUE SE SITUA O BEN : Solo de núcleo Rural Histórico-Tradicional



I.- SITUACIÓN E ACCESO : Localizada no Lugar de Franqueán, pertencente á parroquia de Santa María de Franqueán.

II.- ADSCRIPCIÓN TIPOLÓXICA E CULTURAL. DESCRIPCIÓN. :

Igrexa parroquial románica con constatación documental da súa existencia no 1233, modificada ó longo da historia, tendo desaparecido a absida; de planta rectangular con muros de pedra granítica e con cuberta a dúas augas de lousas de pizarra sobre estrutura de madeira.

No Frontis presenta porta de entrada en arco de medio punto con dúas arquivoltas tóricas protexidas cunha moldura, apoiadas en impostas lisas, biseladas, con dúas columnas a cada lado, monolíticas as do lateral dereito, con capiteis con motivos naturais e basas comúns; o tímpano da entrada descansa sobre xambas e conserva restos de inscricións; sobre a entrada unha aspilleira cunha arquivolta tórica sobre impostas toscas, cunha columna a cada lado, con capiteis de follas e basas tóricas e no cumio unha espadaña de dous vans. Ten un presbiterio que conserva un arco primitivo dobrado, en aresta, a arquivolta interior descansa sobre semicolúmnas, capiteis de follas acordoadas, rematadas en esferas, basas tóricas sobre dados. A Arquivolta exterior apoiase sobre mochetas mediante impostas biseladas. O presbiterio cúbrese cunha bóveda de canón e na parte posterior cun teito raso.

III.- PROTECCIÓN : ESTRUCTURAL

Documento de corrección da Orde do 19/05/2015 da Consellería de Medio Ambiente, Territorio e Infraestruturas, aprobado definitivamente pola mesma con data 11/09/2015. A xefa do Servizo de Planificación Urbanística III

Lucía Linares Yáñez

IV.- CONSERVACIÓN : Estado xeral de conservación aceptable

DILIGENCIA: El pleno, en sesión de 30/07/2015, aprobó provisionalmente este documento, en cumplimiento de la orden 19/05/2015, de la CMATI, por la que se aprobó definitivamente de manera parcial el PXOM del Corgo.  
O Corgo, 31 de agosto de 2015.  
EL SECRETARIO:  
FDO: Marco Antonio Garcia Gabilán Sangil

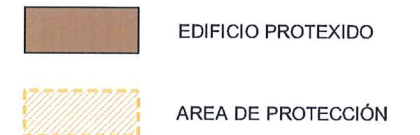
V.- OBSERVACIÓNS : Ningunha

VI.- CLASIFICACIÓN DO SOLO NO QUE SE SITUA O BEN : Solo Rústico de Protección Agropecuaria



FOLLA 20 DE 35

E = 1/5.000



CATÁLOGO DE BENS PROTEXIDOS

Nº DE CATÁLOGO	ARQUITECTURA RELIXIOSA
2.2.23	IGREXA PARROQUIAL EN FRANQUEÁN FRANQUEÁN (PARROQUIA DE FRANQUEÁN)
PROTECCIÓN	ESTRUCTURAL



I.- SITUACIÓN E ACCESO : Localizada no Lugar de O Pacio, pertencente á parroquia de Santiago de Gomeán.

II.- ADSCRIPCIÓN TIPOLÓXICA E CULTURAL. DESCRIPCIÓN :

Igrexa parroquial de planta rectangular con muros de pedra granítica e con cuberta a dúas augas de lousas de pizarra sobre estrutura de madeira. No Frontis presenta porta de entrada alintelada, fiestra rectangular e unha espadaña de dous vans, todo executado en formigón, sen demasiado interés. Absida cunha parte resta e outra semicircular máis baixa, cubertas cunha bóveda de canón e unha semicúpola, respectivamente. No lateral norte ten unha porta de arco de medio punto, cega ó exterior por un tímpano alintelado que descansa sobre impostas e mochetas.

Documento de corrección da Orde do 19/05/2015 da Consellería de Medio Ambiente, Territorio e Infraestruturas, aprobado definitivamente pola mesma con data 11/09/2015.

A xefa do Servizo de Planificación Urbanística III

  
Lucía Linares Yáñez

III.- PROTECCIÓN : ESTRUCTURAL

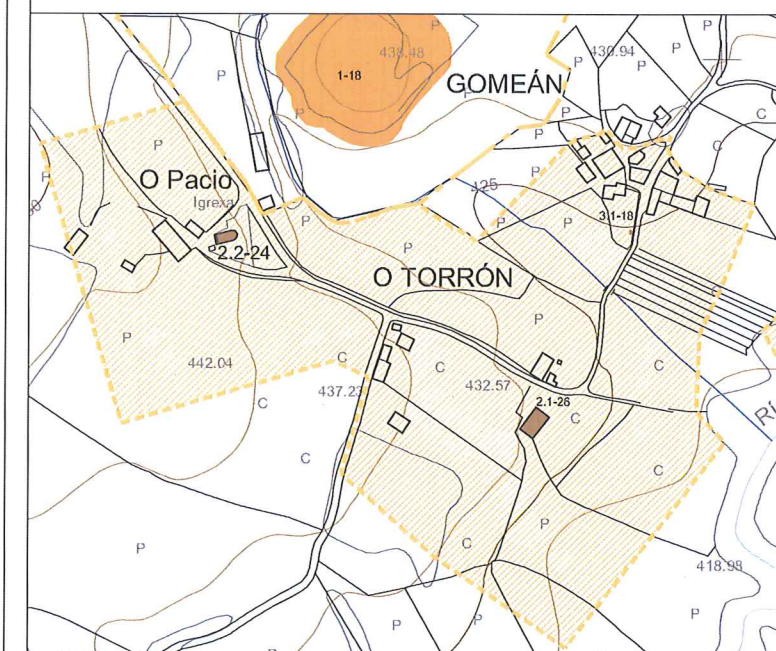
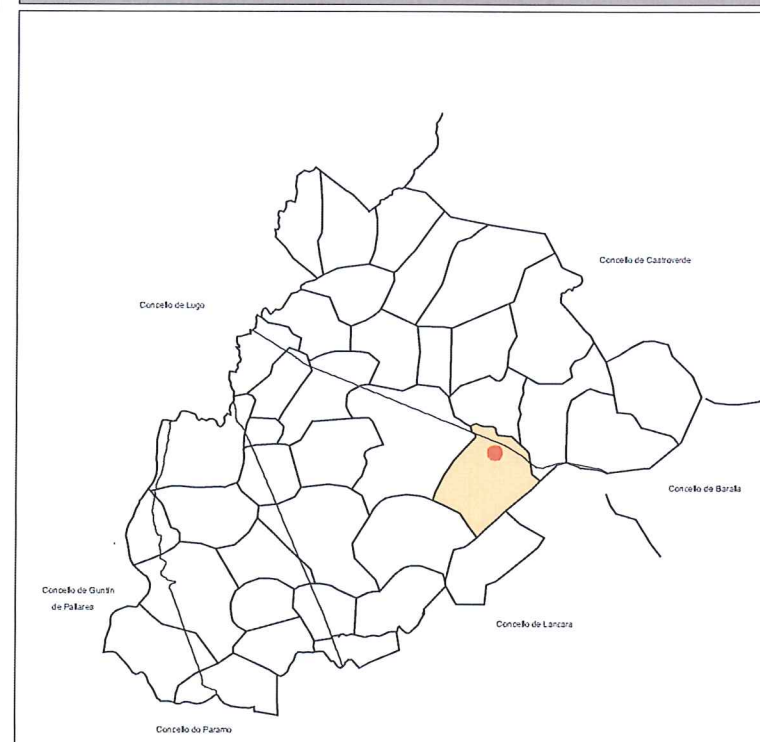
IV.- CONSERVACIÓN : Estado xeral de conservación aceptable

V.- OBSERVACIÓNS : Ningunha

VI.- CLASIFICACIÓN DO SOLO NO QUE SE SITUA O BEN : Solo Rústico de Protección Agropecuaria

DILIGENCIA: El pleno, en sesión de 30/07/2015, aprobó provisionalmente este documento, en cumplimiento de la orden 19/05/2015, de la CMATI, por la que se aprobó definitivamente de manera parcial el PXOM del Corgo.

O Corgo, 8 de agosto de 2015.  
EL SECRETARIO:  
FDO: Marco Antonio Garcia Gabilán Sangil

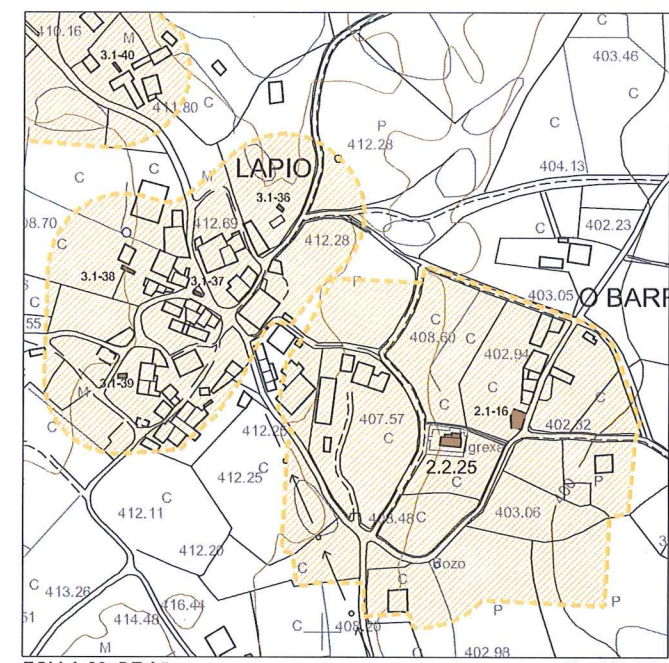


FOLLA 20 DE 35 E = 1/5.000

-  Protección Integral GII Xacemento Arqueolóxico
-  AREA DE PROTECCIÓN Xacemento Arqueolóxico
-  EDIFICIO PROTEXIDO
-  AREA DE PROTECCIÓN

CATÁLOGO DE BENS PROTEXIDOS

Nº DE CATÁLOGO	ARQUITECTURA RELIXIOSA
2.2.24	IGREXA PARROQUIAL EN O PACIO
	O PACIO (PARROQUIA DE SANTIAGO DE GOMEÁN)
PROTECCIÓN	ESTRUCTURAL



FOLLA 28 DE 35 E = 1/5.000

EDIFICIO PROTEXIDO  
 AREA DE PROTECCIÓN

**CATÁLOGO DE BENS PROTEXIDOS**

Nº DE CATÁLOGO	ARQUITECTURA RELIXIOSA
<b>2.2.25</b>	IGREXA PARROQUIAL EN LAPIÓ
	LAPIÓ (PARROQUIA DE SAN MIGUEL DE LAPIÓ)
PROTECCIÓN	ESTRUCTURAL



I.- SITUACIÓN E ACCESO : Atópase no núcleo de Lapio na parroquia de San Miguel de Lapio. Chégase a igrexa por pistas interiores do núcleo.

II.- ADSCRIPCIÓN TIPOLÓXICA E CULTURAL. DESCRIPCIÓN. :  
Humilde igrexa parroquial de tipo rural. Unha nave cuberta a dúas augas, capela maior e capela cunha arcada de acceso e sacristía no lateral norte. Presbiterio cuberto a dúas augas con arco triunfal de medio punto, en aresta. Retablo maior de traza renacentista.  
No frontis presenta unha porta en arco de medio punto sen impostas, óculo (selado) e espadaña dun van.

Documento de corrección da Orde do 19/05/2015 da Consellería de Medio Ambiente, Territorio e Infraestruturas, aprobado definitivamente pola mesma con data 11/09/2015.

A xefa do Servizo de Planificación Urbanística III

Lucía Linares Yáñez

III.- PROTECCIÓN : ESTRUCTURAL

IV.- CONSERVACIÓN : Estado xeral de conservación aceptable

DILIGENCIA: El pleno, en sesión de 30/07/2015, aprobó provisionalmente este documento, en cumplimiento de la orden 19/05/2015, de la CMATI, por la que se aprobó definitivamente de manera parcial el PXOM del Corgo.  
O Corgo, 3 de agosto de 2015.  
EL SECRETARIO:  
FDO: Marco Antonio Garcia Gabilán Sangil

V.- OBSERVACIÓNS : Ningunha

VI.- CLASIFICACIÓN DO SOLO NO QUE SE SITUA O BEN : Solo de Núcleo Rural Histórico Tradicional



I.- SITUACIÓN E ACCESO : Localizada no Lugar de Laxosa, pertencente á parroquia de Santiago de Laxosa.

II.- ADSCRIPCIÓN TIPOLÓXICA E CULTURAL. DESCRIPCIÓN. :

Igrexa parroquial de principios do século XX de planta de cruz latina, con muros revocados con cal e con cuberta a dúas augas de lousas de pizarra. As naves cúbrese a dúas augas, levando interiormente unha bóveda de barrotillo. No frontis presenta unha porta alintelada, fiestra rectangular e espadaña de dous vans.

Documento de corrección da Orde do 19/05/2015 da Consellería de Medio Ambiente, Territorio e Infraestruturas, aprobado definitivamente pola mesma con data 11/09/2015. A xefa do Servizo de Planificación Urbanística III

  
Lucía Linares Yáñez

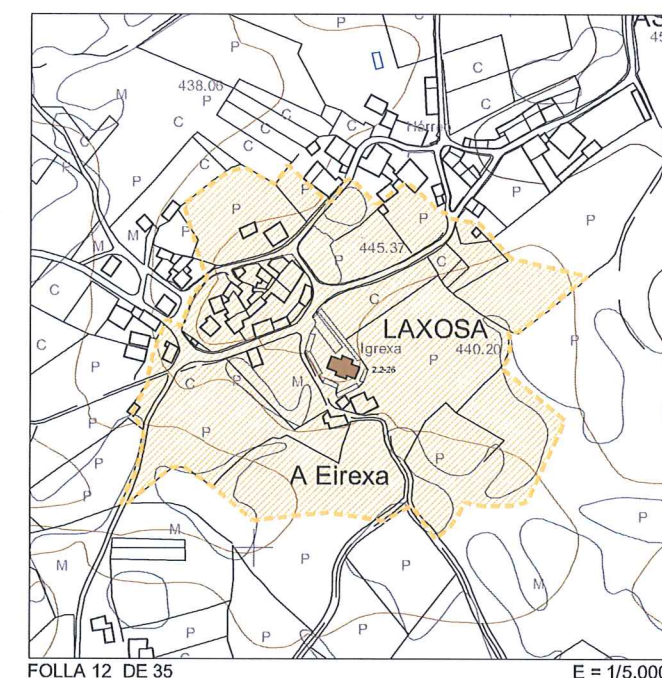
III.- PROTECCIÓN : ESTRUCTURAL

IV.- CONSERVACIÓN : Estado xeral de conservación aceptable

DILIGENCIA: El pleno, en sesión de 30/07/2015, aprobó provisionalmente este documento, en cumplimiento de la orden 19/05/2015, de la CMATI, por la que se aprobó definitivamente de manera parcial el PXOM del Corgo.  
O Corgo, 3 de agosto de 2015.  
EL SECRETARIO:  
FDO: Marco Antonio Garcia Gabilán Sangil

V.- OBSERVACIÓNS : Ningunha

VI.- CLASIFICACIÓN DO SOLO NO QUE SE SITUA O BEN : Solo de Núcleo Rural Histórico Tradicional



FOLLA 12 DE 35

E = 1/5.000

 EDIFICIO PROTEXIDO  
 AREA DE PROTECCIÓN

CATÁLOGO DE BENS PROTEXIDOS

Nº DE CATÁLOGO	ARQUITECTURA RELIXIOSA
2.2.26	IGREXA PARROQUIAL EN LAXOSA
	LAXOSA (PARROQUIA DE SANTIAGO DE LAXOSA)
PROTECCIÓN	ESTRUCTURAL



I.- SITUACIÓN E ACCESO : Atópase no núcleo de Maceda na parroquia de San Pedro de Maceda. Chégase esta igrexa pola carretera que une o núcleo de Maceda con Lago.

II.- ADSCRIPCIÓN TIPOLÓXICA E CULTURAL. DESCRIPCIÓN :

Amplio templo moderno situado nun outeiro onde houbera un prehistórico castro. Construído no ano 1945 co adro-cemiterio na parte dianteira. Unha nave rectangular de 8,40 x 8,75 metros con boveda de canon e arco faixon no medio, ten tamén un pórtico interior sobre columnas que sirven de apoio o coro e a torre. Arco triunfal de medio punto e presbiterio de 5,75 x 8,00 metros, mais estreito ca nave. Muros de morteiro e frontis amplo coroado por unha torre de catro vans. Tres retablos neogóticos, modernos.

Documento de corrección da Orde do 19/05/2015 da Consellería de Medio Ambiente, Territorio e Infraestruturas, aprobado definitivamente pola mesma con data 11/09/2015.

A xefa do Servizo de Planificación Urbanística III

Lucía Linares Yáñez

III.- PROTECCIÓN : ESTRUCTURAL

IV.- CONSERVACIÓN : Estado xeral de conservación aceptable

DILIGENCIA: El pleno, en sesión de 30/07/2015, aprobó provisionalmente este documento, en cumplimiento de la orden 19/05/2015, de la CMATI, por la que se aprobó definitivamente de manera parcial el PXOM del Corgo.

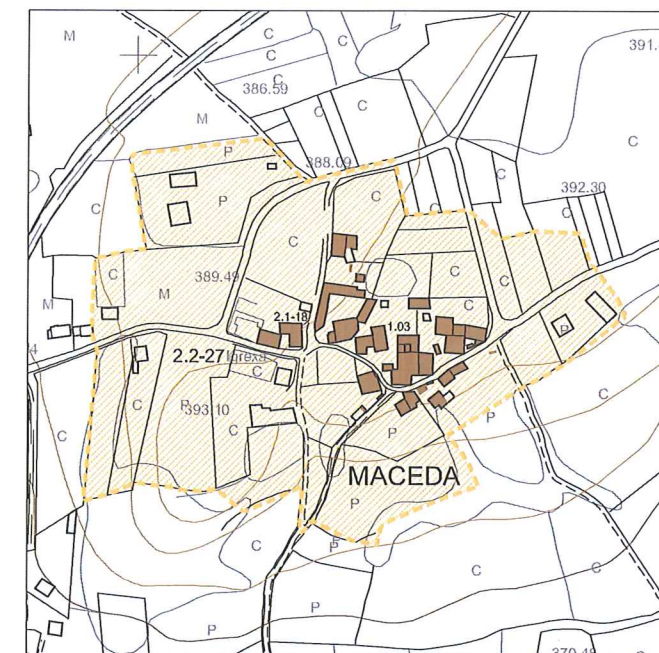
O Corgo, 3 de agosto de 2015.

EL SECRETARIO:

FDO: Marco Antonio Garcia Gabilán Sangü

V.- OBSERVACIÓNS : Ningunha

VI.- CLASIFICACIÓN DO SOLO NO QUE SE SITUA O BEN : Solo de Núcleo Rural Histórico Tradicional



FOLLA 29 DE 35


E = 1/5.000

EDIFICIO PROTEXIDO

AREA DE PROTECCIÓN

CATÁLOGO DE BENS PROTEXIDOS

Nº DE CATÁLOGO	ARQUITECTURA RELIXIOSA
2.2.27	IGREXA PARROQUIAL EN MACEDA
	MACEDA (PARROQUIA DE SAN PEDRO DE MACEDA)
PROTECCIÓN	ESTRUCTURAL



I.- SITUACIÓN E ACCESO : Localizada no Lugar de Manán, pertencente á parroquia de San Cosme de Manán.

II.- ADSCRIPCIÓN TIPOLÓXICA E CULTURAL. DESCRIPCIÓN :

Igrexa parroquial de planta rectangular con muros de pedra granítica e con cuberta a dúas augas de lousas de pizarra sobre estrutura de madeira. Frontis con porta lintelada e espadaña dun van. No presbiterio, máis reducido que a nave, presenta un arco triunfal de aresta sobre pilastras.

III.- PROTECCIÓN : ESTRUCTURAL

Documento de corrección da Orde do 19/05/2015 da Consellería de Medio Ambiente, Territorio e Infraestruturas, aprobado definitivamente pola mesma con data 11/09/2015. A xefa do Servizo de Planificación Urbanística III

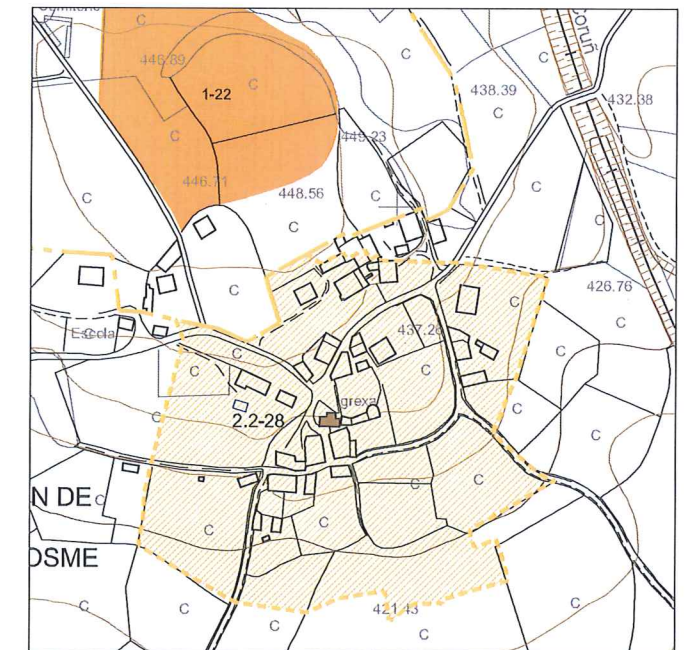
Lucía Linares Yáñez

IV.- CONSERVACIÓN : Estado xeral de conservación aceptable

V.- OBSERVACIÓNS : Ningunha

VI.- CLASIFICACIÓN DO SOLO NO QUE SE SITUA O BEN : Solo de Núcleo Rural Histórico Tradicional

DILIGENCIA: El pleno, en sesión de 30/07/2015, aprobó provisionalmente este documento, en cumplimiento de la orden 19/05/2015, de la CMATI, por la que se aprobó definitivamente de manera parcial el PXOM del Corgo. O Corgo, 3 de agosto de 2015. EL SECRETARIO: FDO: Marco Antonio Garcia Gabilán Sangil



FOLLA 18 DE 35

E = 1/5.000

- Protección Integral GII  
Xacemento Arqueolóxico
- AREA DE PROTECCIÓN  
Xacemento Arqueolóxico
- EDIFICIO PROTEXIDO
- AREA DE PROTECCIÓN

CATÁLOGO DE BENS PROTEXIDOS

Nº DE CATÁLOGO	ARQUITECTURA RELIXIOSA
2.2.28	IGREXA PARROQUIAL EN MANÁN
	MANÁN (PARROQUIA DE SAN COSME DE MANÁN)
PROTECCIÓN	ESTRUCTURAL



I.- SITUACIÓN E ACCESO : Localizada no Lugar de Manán de Santa María, pertencente á parroquia de Santa María de Manán.

II.- ADSCRIPCIÓN TIPOLÓXICA E CULTURAL. DESCRIPCIÓN. :

Igrexa parroquial de planta rectangular con muros de pedra granítica e con cuberta a dúas augas de lousas de pizarra. Frontis con porta linteada e espadaña dun van. O interior ten un pavimento de grandes pezas de pizarra, presbiterio máis pequeno que a nave, con arco de entrada pequeno en aresta.

Documento de corrección da Orde do 19/05/2015 da Consellería de Medio Ambiente, Territorio e Infraestruturas, aprobado definitivamente pola mesma con data 11/09/2015.

A xefa do Servizo de Planificación Urbanística III

  
Lucía Linares Yáñez

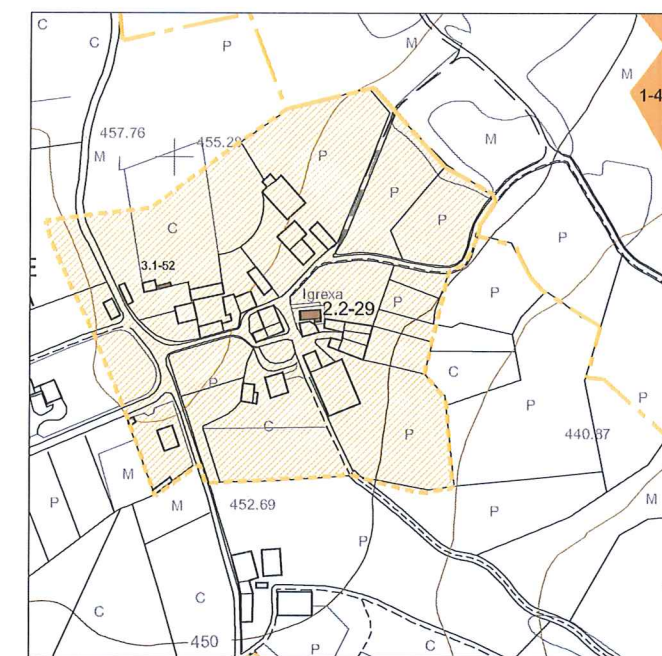
III.- PROTECCIÓN : ESTRUCTURAL

IV.- CONSERVACIÓN : Estado xeral de conservación aceptable

V.- OBSERVACIÓNS : Ningunha

VI.- CLASIFICACIÓN DO SOLO NO QUE SE SITUA O BEN : Solo de Núcleo Rural Histórico Tradicional

DILIGENCIA: El pleno, en sesión de 30/07/2015, aprobó provisionalmente este documento, en cumplimiento de la orden 19/05/2015, de la CMATI, por la que se aprobó definitivamente de manera parcial el PXOM del Corgo.  
O Corgo, 3 de agosto de 2015.  
EL SECRETARIO:  
FDO: Marco Antonio García Gabilán Sangil



FOLLA 18 DE 35

E = 1/5.000



CATÁLOGO DE BENS PROTEXIDOS

Nº DE CATÁLOGO	ARQUITECTURA RELIXIOSA
2.2.29	IGREXA PARROQUIAL EN MANÁN
	MANÁN (PARROQUIA DE SANTA MARÍA DE MANÁN)
PROTECCIÓN	ESTRUCTURAL



I.- SITUACIÓN E ACCESO : Atópase a 500 m. do núcleo de Marei na parroquia de Sta. María de Marei. Chégase a esta igrexa pola carretera que une o núcleo de Barreiros con Outeiro.

II.- ADSCRIPCIÓN TIPOLÓXICA E CULTURAL. DESCRIPCIÓN :

Igrexa situada na aldea de Outeiro, con reformas recentes. Unha nave cuberta a dúas augas con tellado de lousa e material prefabricado, presbiterio con ara e ambon de granito, modernos e sacristía semicircular na parte posterior. Frontis de cantería de granito con porta en arco de medio punto, perfilado por unha moldura torica e unha escocia con esferas, protexida por un pórtico de acceso cuberto a tres augas sobre arcos que pousan en piares e pilastras. Espadana de dous vans.

Documento de corrección da Orde do 19/05/2015 da Consellería de Medio Ambiente, Territorio e Infraestruturas, aprobado definitivamente pola mesma con data 11/09/2015.

A xefa do Servizo de Planificación Urbanística III

  
Lucía Linares Yáñez

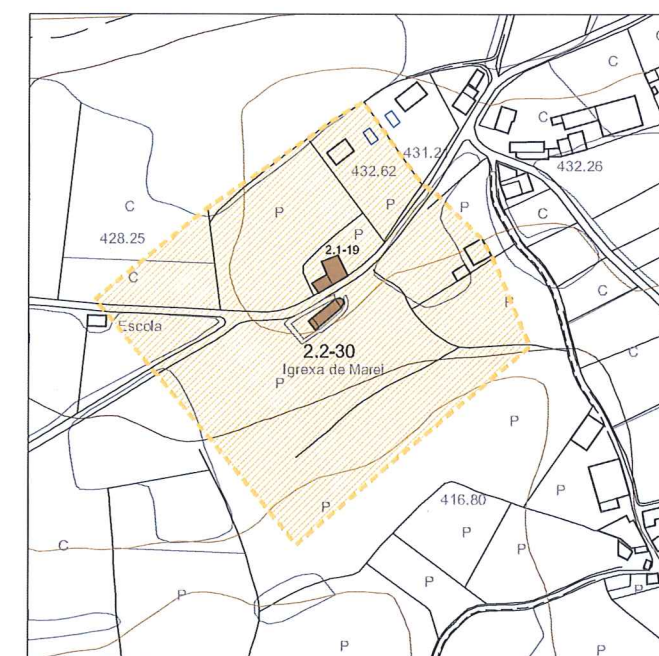
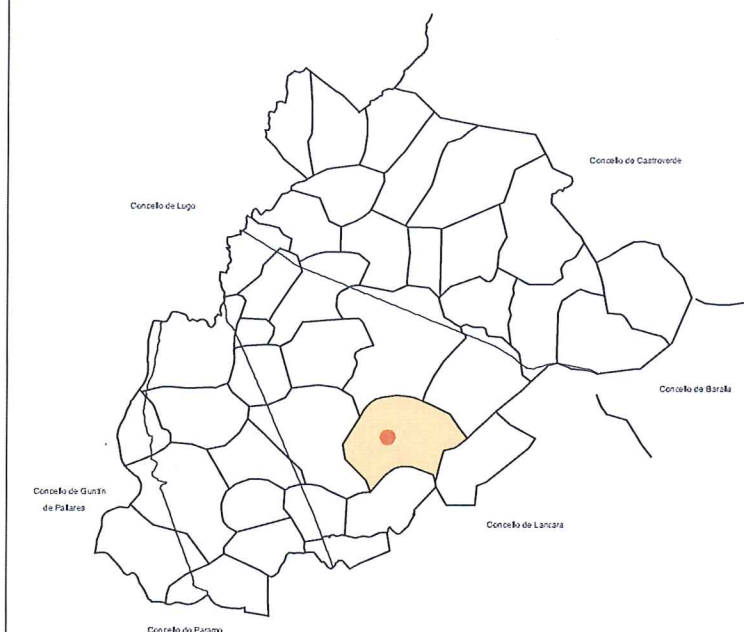
III.- PROTECCIÓN : ESTRUCTURAL

IV.- CONSERVACIÓN : Estado xeral de conservación aceptable

DILIGENCIA: El pleno, en sesión de 30/07/2015, aprobó provisionalmente este documento, en cumplimiento de la orden 19/05/2015, de la CMATI, por la que se aprobó definitivamente de manera parcial el PXOM del Corgo.  
O Corgo, 3 de agosto de 2015.  
EL SECRETARIO:  
FDO: Marco Antonio Garcia Gabilán Sangüi

V.- OBSERVACIÓNS : Ningunha

VI.- CLASIFICACIÓN DO SOLO NO QUE SE SITUA O BEN : Solo de Núcleo Rural Histórico Tradicional



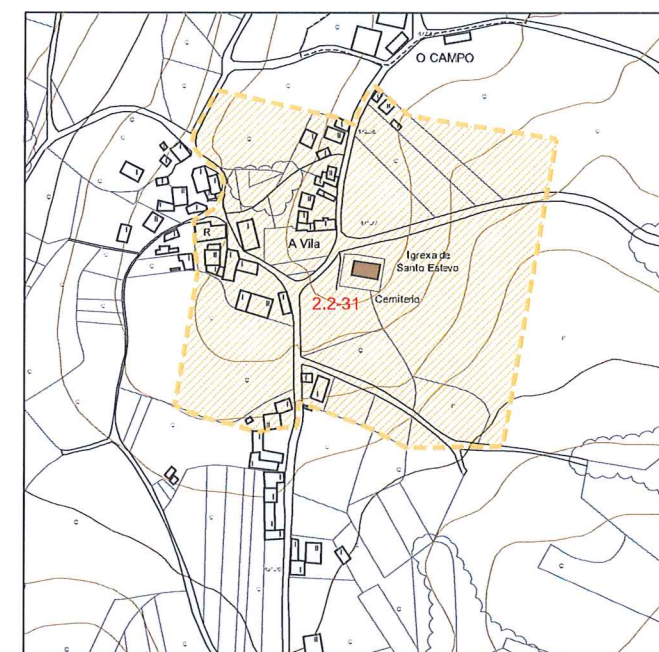
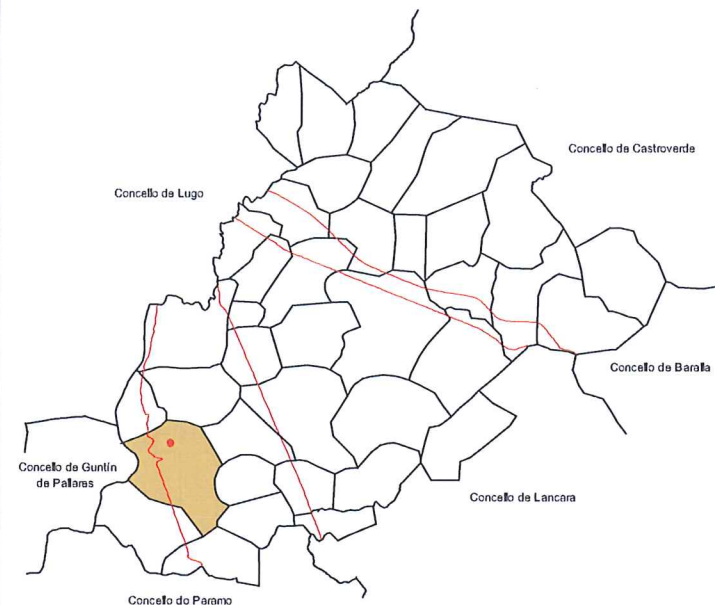
FOLLA 25 DE 35

E = 1/5.000

-  EDIFICIO PROTEXIDO
-  AREA DE PROTECCIÓN

CATÁLOGO DE BENS PROTEXIDOS

Nº DE CATÁLOGO	ARQUITECTURA RELIXIOSA
2.2.30	IGREXA PARROQUIAL NO OUTEIRO
	O OUTEIRO (PARROQUIA DE SANTA MARÍA DE MAREI)
PROTECCIÓN	ESTRUCTURAL



HOJA 23 de 35

E = 1/5.000

EDIFICIO PROTEXIDO

ÁREA DE PROTECCIÓN

CATÁLOGO DE BENS PROTEXIDOS

Nº DE CATÁLOGO	ARQUITECTURA RELIGIOSA
2.2-31	IGREXA PARROQUIAL DE SAN ESTEVO DE FARNADEIROS
	FARNADEIROS (San Estevo)
PROTECCIÓN	INTEGRAL



I.- SITUACIÓN E ACCESO : Atópase nun outeiro no núcleo de A Vila na parroquia de San Estevo de Farnadeiros. Ten bon acceso.

II.- ADSCRIPCIÓN TIPOLÓXICA E DESCRIPCIÓN. : Arquitectura contemporánea ecléctica.  
Iglesia de nave rectangular e cuberta a dúas augas. Estructura de formigón. Muros de fábrica de ladrillo. Fachada posterior e principal enfoscada, e laterais recubiertos de pizarra. Cuberta de pizarra. Vidrieiras nos laterais. Entrada principal, arco rebajado de formigón, recollendo porta de madeira e vidreira. Campanario de formigón de altura considerable, situado a esquerda da entrada principal.

III.- PROTECCIÓN : INTEGRAL

IV.- CONSERVACIÓN : Boa.

V.- OBSERVACIÓNS :

VI.- CLASIFICACIÓN DO SOLO NO QUE SE SITUA O BEN : Solo de Núcleo Rural Histórico Tradicional

Documento de corrección da Orde do 19/05/2015 da Consellería de Medio Ambiente, Territorio e Infraestruturas, aprobado definitivamente pola mesma con data 11/09/2015.

A xefa do Servizo de Planificación Urbanística III

Lucía Linares Yáñez

DILIGENCIA: El pleno, en sesión de 30/07/2015, aprobó provisionalmente este documento, en cumplimiento de la orden 19/05/2015, de la CMATI, por la que se aprobó definitivamente de manera parcial el PXOM del Corgo.

O Corgo, 3 de agosto de 2015.

EL SECRETARIO:

FDO: Marco Antonio Garcia Gabilán Sangil



I.- SITUACIÓN E ACCESO : Atópase no núcleo de San Fiz na parroquia de San Pedro de Paradela. Chégase a esta igrexa pola carretera que une o núcleo de Chamoso con San Fiz.

II.- ADSCRIPCIÓN TIPOLÓXICA E CULTURAL. DESCRIPCIÓN. :

Igrexa situada na aldea de San Fiz cun adro-cemiterio no seu redor. Nave cuberta a dúas augas con boveda interior rebaixada, de barroete. Frontís, con corpo propio de cantería, máis reducido ca nave con portada alinteada e esvelta espanada de dous vans. Presbiterio na mesma liña ca nave e cuberto cunha boveda de aresta. Muros de sinxela fabrica barroca. retablo maior do século XIX. Dous retablos laterais e pezas de ourivería.

Documento de corrección da Orde do 19/05/2015 da Consellería de Medio Ambiente, Territorio e Infraestruturas, aprobado definitivamente pola mesma con data 11/09/2015.  
A xefa do Servizo de Planificación Urbanística III

III.- PROTECCIÓN : ESTRUCTURAL

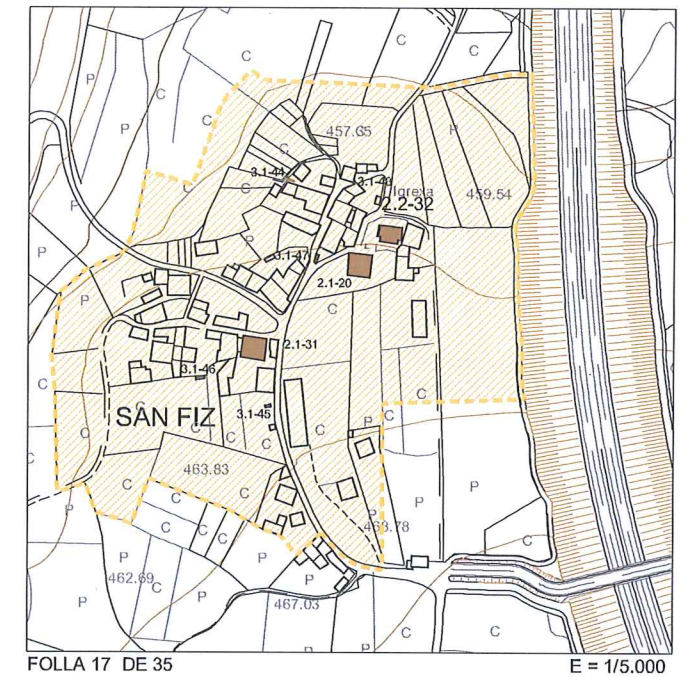
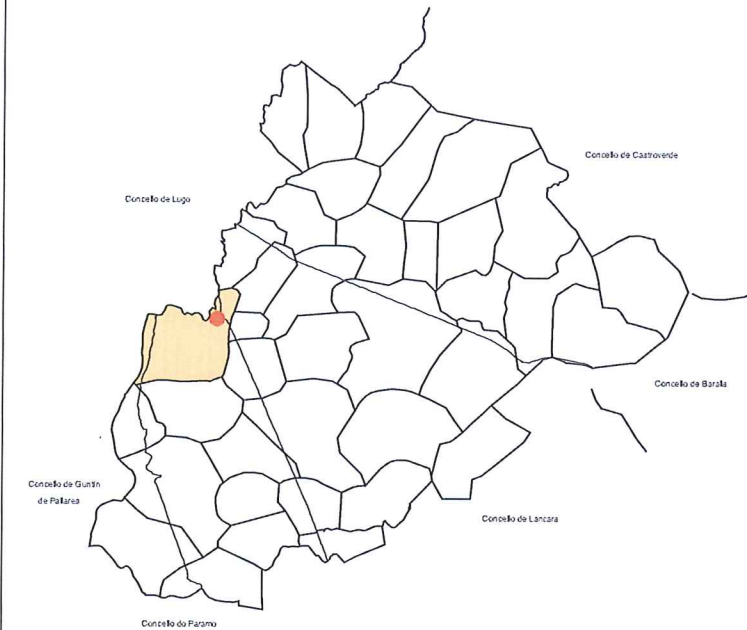
Lucía Linares Yáñez

IV.- CONSERVACIÓN : Estado xeral de conservación aceptable

V.- OBSERVACIÓNS : Ningunha

DILIGENCIA: El pleno, en sesión de 30/07/2015, aprobó provisionalmente este documento, en cumplimiento de la orden 19/05/2015, de la CMATI, por la que se aprobó definitivamente de manera parcial el PXOM del Corgo.  
O Corgo, 3 de agosto de 2015.  
EL SECRETARIO:  
FDO: Marco Antonio García Gabilán Sangil

VI.- CLASIFICACIÓN DO SOLO NO QUE SE SITUA O BEN : Solo de Núcleo Rural Histórico Tradicional



FOLLA 17 DE 35

E = 1/5.000

EDIFICIO PROTEXIDO  
AREA DE PROTECCIÓN

CATÁLOGO DE BENS PROTEXIDOS

Nº DE CATÁLOGO	ARQUITECTURA RELIXIOSA
2.2.32	IGREXA PARROQUIAL EN SAN FIZ
	SAN FIZ (PARROQUIA DE SAN FIZ DE PARADELA)
PROTECCIÓN	ESTRUCTURAL



DILIGENCIA: El pleno, en sesión de 30/07/2015, aprobó provisionalmente este documento, en cumplimiento de la orden 19/05/2015, de la CMATI, por la que se aprobó definitivamente de manera parcial el PXOM del Corgo.  
O Corgo, 3 de agosto de 2015.  
EL SECRETARIO:  
FDO: Marco Antonio Garcia Gabilán Sangil

EDIFICIO PROTEXIDO  
 AREA DE PROTECCIÓN

CATÁLOGO DE BENS PROTEXIDOS	
Nº DE CATÁLOGO	ARQUITECTURA RELIXIOSA
2.2.33	IGREXA PARROQUIAL EN PEDRAFITA
	PEDRAFITA (PARROQUIA DE SAN MIGUEL DE PEDRAFITA)
PROTECCIÓN	ESTRUCTURAL



I.- SITUACIÓN E ACCESO : Localizada no norde do Lugar de Pedrafita, pertencente á parroquia de San Miguel de Pedrafita.

II.- ADSCRIPCIÓN TIPOLÓXICA E CULTURAL. DESCRIPCIÓN. :  
Igrexa parroquial cun amplo adro-cemiterio no seu contorno, de planta rectangular con muros de pedra granítica e con cuberta a dúas augas de lousas de pizarra sobre estrutura de madeira.  
Frontis de sillería de granito, con porta alintelada, óculo e espadaña dun so van. No interior, pavimentado en terrazo, atópanse pia bautismal con beira anelada baixorelevos, con pé octogonal e base cadrada, tamén hai unha pia de auga bendita.

III.- PROTECCIÓN : ESTRUCTURAL

IV.- CONSERVACIÓN : Estado xeral de conservación aceptable

V.- OBSERVACIÓNS : Ningunha

VI.- CLASIFICACIÓN DO SOLO NO QUE SE SITUA O BEN : Solo de Núcleo Rural Histórico Tradicional

Documento de corrección da Orde do 19/05/2015 da Consellería de Medio Ambiente, Territorio e Infraestruturas, aprobado definitivamente pola mesma con data 11/09/2015.  
A xeña do Servizo de Planificación Urbanística III

Lucía Linares Yáñez



FOLLA 8 DE 35

E = 1/5.000



I.- SITUACIÓN E ACCESO :

Localizada no Agro de Pedrafita , pertencente á parroquia de San Miguel de Pedrafita.

II.- ADSCRIPCIÓN TIPOLÓXICA E CULTURAL. DESCRIPCIÓN. :

Capela cunha nave de 6.50x12.70m de planta rectangular con muros de pedra granítica e con cuberta a dúas augas de lousas de pizarra sobre estrutura de madeira.  
Frontis con porta lintelada con dúas fiestras laterais, e espadaña dun so van. Presbiterio máis reducido e elevado que a nave, con cuberta a catro augas, con arco triunfal de medio punto, en aresta, imposta de carto de bocel, retablo sinxelo de época barroca, mutilado para adaptarlle un camarín para a Virxe das Virtudes, con San Ramón Nonato e Virxe cas mans cruzadas.

Documento de corrección da Orde do 19/05/2015 da Consellería de Medio Ambiente, Territorio e Infraestruturas, aprobado definitivamente pola mesma con data 11/09/2015.

A xefa do Servizo de Planificación Urbanística III

  
Lucía Linares Yáñez

III.- PROTECCIÓN :

ESTRUCTURAL

IV.- CONSERVACIÓN :

Estado xeral de conservación aceptable

V.- OBSERVACIÓNS :

Ningunha

DILIGENCIA: El pleno, en sesión de 30/07/2015, aprobó provisionalmente este documento, en cumplimiento de la orden 19/05/2015, de la CMATI, por la que se aprobó definitivamente de manera parcial el PXOM del Corgo.

O Corgo, 3 de agosto de 2015.

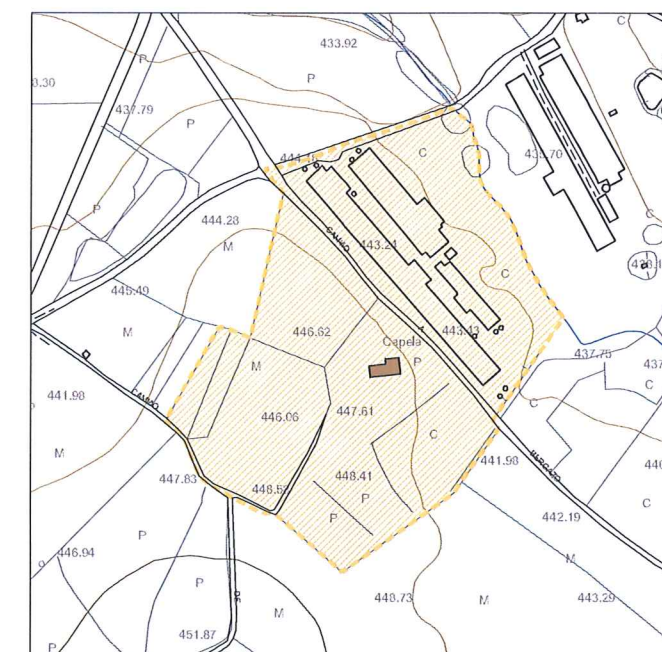
EL SECRETARIO:

FDO: Marco Antonio García Gabilán Sangil

VI.- CLASIFICACIÓN DO SOLO

NO QUE SE SITUA O BEN :

Solo Rústico de Protección Agropecuaria




FOLLA 8 DE 35

E = 1/5.000



CATÁLOGO DE BENS PROTEXIDOS

Nº DE CATÁLOGO	ARQUITECTURA RELIXIOSA
2.2.34	CAPELA DAS VIRTUDES
	AGRO DE PEDRAFITA (PARROQUIA DE SAN MIGUEL DE PEDRAFITA)
PROTECCIÓN	ESTRUCTURAL



I.- SITUACIÓN E ACCESO : Localizada no sur do Lugar de Piñeiro, pertencente á parroquia de Santa María de Piñeiro.

II.- ADSCRIPCIÓN TIPOLÓXICA E CULTURAL. DESCRIPCIÓN : Igrexa parroquial de planta rectangular con muros de pedra granítica e con cuberta a dúas augas de lousas de pizarra sobre estrutura de madeira. Frontís con porta alintelada, cun óculo circular central e espadaña dun so van.

III.- PROTECCIÓN : ESTRUCTURAL

Documento de corrección da Orde do 19/05/2015 da Consellería de Medio Ambiente, Territorio e Infraestruturas, aprobado definitivamente pola mesma con data 11/09/2015. A xefa do Servizo de Planificación Urbanística III

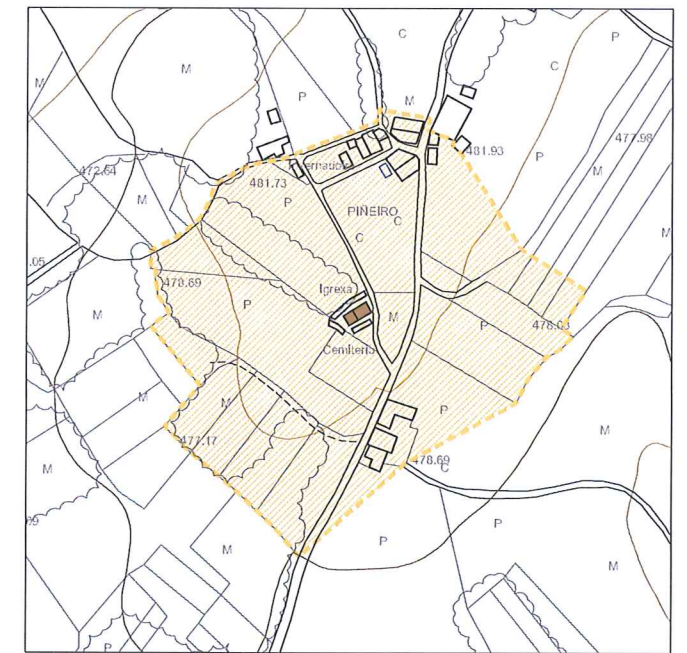
Lucía Linares Yáñez

IV.- CONSERVACIÓN : Estado xeral de conservación aceptable

V.- OBSERVACIÓNS : Ningunha

DILIGENCIA: El pleno, en sesión de 30/07/2015, aprobó provisionalmente este documento, en cumplimiento de la orden 19/05/2015, de la CMATI, por la que se aprobó definitivamente de manera parcial el PXOM del O Corgo, 3 de agosto de 2015.  
EL SECRETARIO:  
FDO: Marco Antonio Garcia Gabilán Sangil

VI.- CLASIFICACIÓN DO SOLO NO QUE SE SITUA O BEN : Solo de Núcleo Rural Histórico Tradicional



FOLLA 4 DE 35 E = 1/5.000

-  EDIFICIO PROTEXIDO
-  AREA DE PROTECCIÓN

CATÁLOGO DE BENS PROTEXIDOS

Nº DE CATÁLOGO	ARQUITECTURA RELIXIOSA
2.2.35	IGREXA PARROQUIAL EN PIÑEIRO
	PIÑEIRO (PARROQUIA DE PIÑEIRO)
PROTECCIÓN	ESTRUCTURAL



I.- SITUACIÓN E ACCESO : Localizada ó norte do Lugar de Queizán de Arriba, pertencente á parroquia de Santa María de Queizán.

II.- ADSCRIPCIÓN TIPOLÓXICA E CULTURAL. DESCRIPCIÓN :  
 Igrexa parroquial de planta rectangular con muros de pedra granítica e con cuberta a dúas augas de lousas de pizarra sobre armadura de madeira, cun falso teito no interior.  
 Frontis con porta alintelada, óculo circular central e espadaña de dous vans. Presenta inscricións no lateral sur.

Documento de corrección da Orde do 19/05/2015 da Consellería de Medio Ambiente, Territorio e Infraestruturas, aprobado definitivamente pola mesma con data 11/09/2015.

A xefa do Servizo de Planificación Urbanística III

  
 Lucía Linares Yáñez

III.- PROTECCIÓN : ESTRUCTURAL

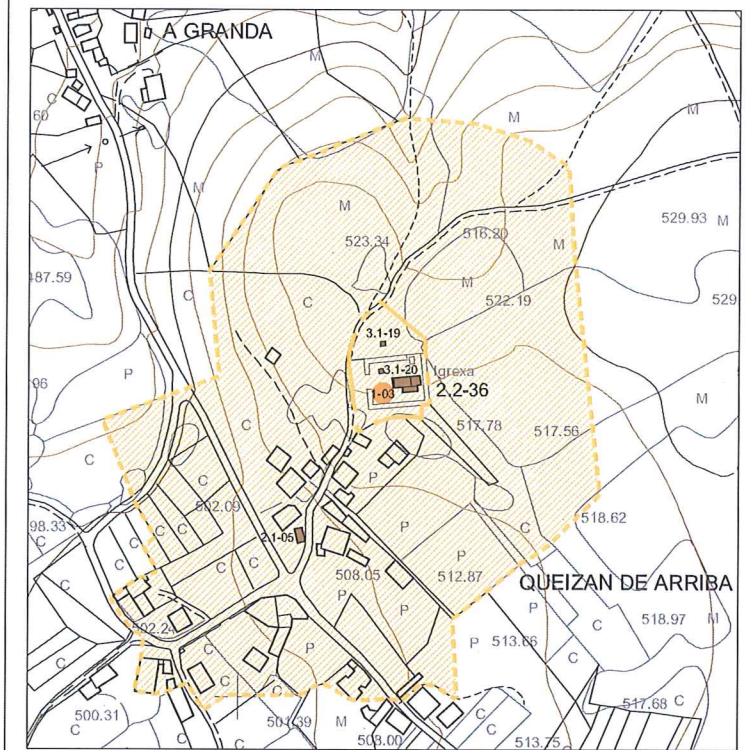
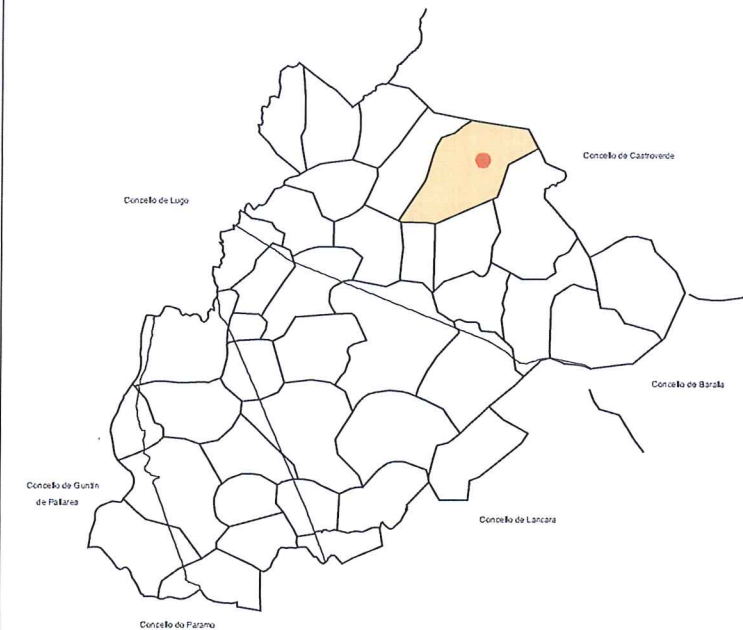
DILIGENCIA: El pleno, en sesión de 30/07/2015, aprobó provisionalmente este documento, en cumplimiento de la orden 19/05/2015, de la CMATI, por la que se aprobó definitivamente de manera parcial el PXOM del Corgo.

O Corgo, 3 de agosto de 2015.  
 EL SECRETARIO:  
 FDO: Marco Antonio Garcia Gabilán Sangil

IV.- CONSERVACIÓN : Estado xeral de conservación aceptable

V.- OBSERVACIÓNS : Atópase sobre un outeiro rochoso n o que tamén se atoparon vestixios de antigos sartegos.

VI.- CLASIFICACIÓN DO SOLO NO QUE SE SITUA O BEN : Solo de Núcleo Rural Histórico Tradicional



FOLLA 9 DE 35 E = 1/5.000

 EDIFICIO PROTEXIDO  
 AREA DE PROTECCIÓN

CATÁLOGO DE BENS PROTEXIDOS

Nº DE CATÁLOGO	ARQUITECTURA RELIXIOSA
2.2.36	IGREXA PARROQUIAL EN QUEIZÁN DE ARRIBA
	QUEIZÁN DE ARRIBA (PARROQUIA DE SANTA MARÍA QUEIZÁN)
PROTECCIÓN	ESTRUCTURAL



**I.- SITUACIÓN E ACCESO :**

Atópase no núcleo de Quinte na parroquia de Sta. Eulalia de Quinte. Chégase a esta igrexa polo camiño que une o núcleo de Quinte con Arrabaldo.

**II.- ADSCRIPCIÓN TIPOLÓXICA E CULTURAL. DESCRIPCIÓN. :**

Igrexa de orixe romanica, da que soamente queda orixinais algunhas partes da absida e do muro lateral dereito da nave. Nave rectangular cuberta a duas augas con tellado de lousa sobre madeira con tres vigas tirantes e tesoiras. Alzado sur con duas ventas rectangulares e porta de arco de medio punto, oculto o exterior por un lintel decorado moi interesante pousado sobre saintes mochetas e xambas lisas. Absida rectangular mais baixa e reducida ca nave e cuberta a duas augas, con tres canzoros lisos. Arco triunfal dobrado, en aresta e caleado coma tódolos muros da igrexa, tanto no interior como no exterior, agas o frontis. Frontis do seculo XIX de boa canteria de gra, con porta alintelada, venta rectangular e espadana dun so van e pinaculo. Retablo maior de estípites.

**III.- PROTECCIÓN :**

ESTRUCTURAL

Documento de corrección da Orde do 19/05/2015 da Consellería de Medio Ambiente, Territorio e Infraestruturas, aprobado definitivamente pola mesma con data 11/09/2015.

A xefa do Servizo de Planificación Urbanística III

Lucía Linares Yáñez

**IV.- CONSERVACIÓN :**

Estado xeral de conservación aceptable

**V.- OBSERVACIÓNS :**

Ningunha

DILIGENCIA: El pleno, en sesión de 30/07/2015, aprobó provisionalmente este documento, en cumplimiento de la orden 19/05/2015, de la CMATI, por la que se aprobó definitivamente de manera parcial el PXOM del Corgo.

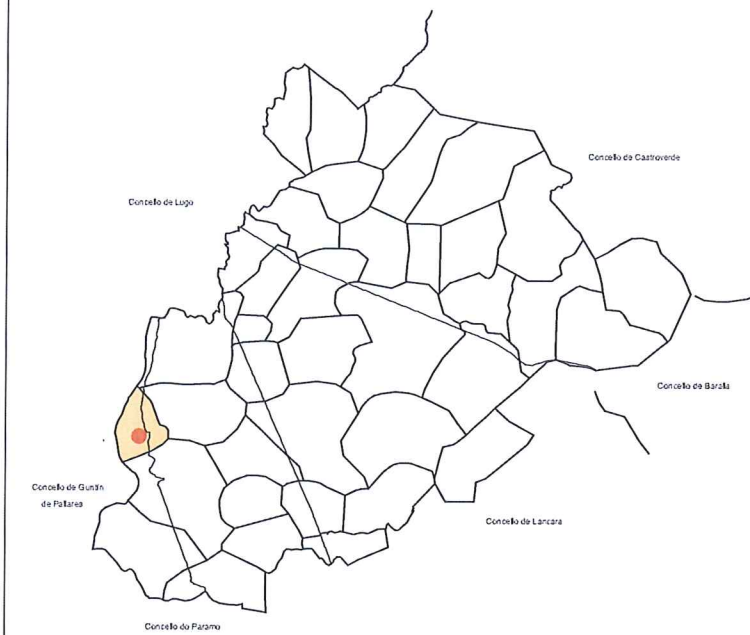
O Corgo, 8 de agosto de 2015.

EL SECRETARIO:

FDO: Marco Antonio Garcia Gabilán Sangil

**VI.- CLASIFICACIÓN DO SOLO NO QUE SE SITUA O BEN :**

Solo de Núcleo Rural Histórico Tradicional



FOLLA 22 DE 35

E = 1/5.000



**CATÁLOGO DE BENS PROTEXIDOS**

Nº DE CATÁLOGO	ARQUITECTURA RELIXIOSA
2.2.37	IGREXA PARROQUIAL EN QUINTE
	QUINTE (PARROQUIA DE SANTA EULALIA DE QUINTE)
PROTECCIÓN	ESTRUCTURAL



**I.- SITUACIÓN E ACCESO :**

Atópase as aforas do núcleo de Sabarei de Arriba na parroquia de Sta. María Magdalena. Chégase a esta igrexa polo camiño que une o núcleo de Sabarei de Arriba con A Estrada.

**II.- ADSCRIPCIÓN TIPOLÓXICA E CULTURAL. DESCRIPCIÓN. :**

Freguesía formada por catro aldeas, a igrexa sitúase illada, no medio da freguesía, cun adro-cemiterio no seu redor, nunha chaira rodeada de piñeiros e carballos.  
Igrexa de planta rectangular de 8,05 x 5,75 m. cuberta a dúas augas sobre madeira e cun falso teito. Presbiterio case cadrado de 6,20 x 6,25 m, mais amplo e elevado ca nave e cuberto a catro augas, ca sacristía no lateral sur. Muros revocados de cal. Retablo maior moderno cas imaxes de escaiola, sen interese.

**III.- PROTECCIÓN :**

ESTRUCTURAL

Documento de corrección da Orde do 19/05/2015 da Consellería de Medio Ambiente, Territorio e Infraestruturas, aprobado definitivamente pola mesma con data 11/09/2015.

A xefa do Servizo de Planificación Urbanística III

Lucía Linares Yáñez

**IV.- CONSERVACIÓN :**

Estado xeral de conservación aceptable

DILIGENCIA: El pleno, en sesión de 30/07/2015, aprobó provisionalmente este documento, en cumplimiento de la orden 19/05/2015, de la CMATI, por la que se aprobó definitivamente de manera parcial el PXOM del Corgo.  
O Corgo, 9 de agosto de 2015.  
EL SECRETARIO:  
FDO: Marco Antonio García Gabilán Sangil

**V.- OBSERVACIÓNS :**

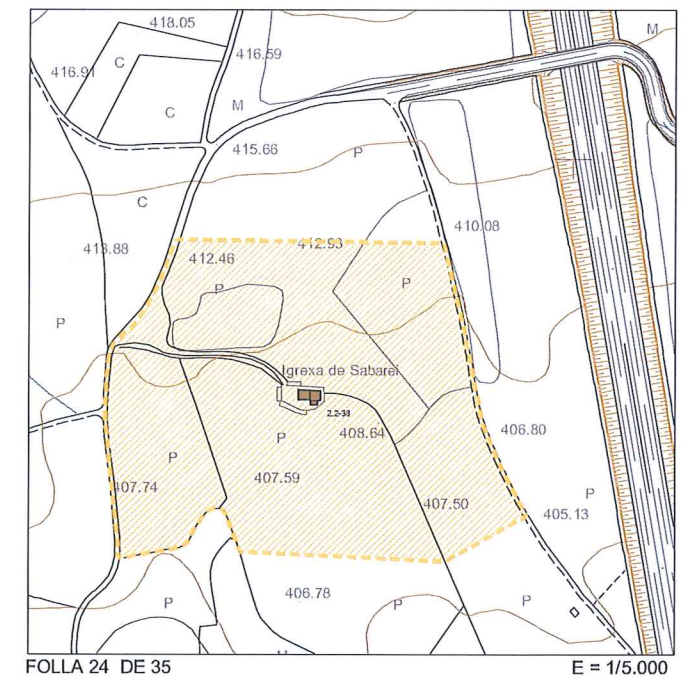
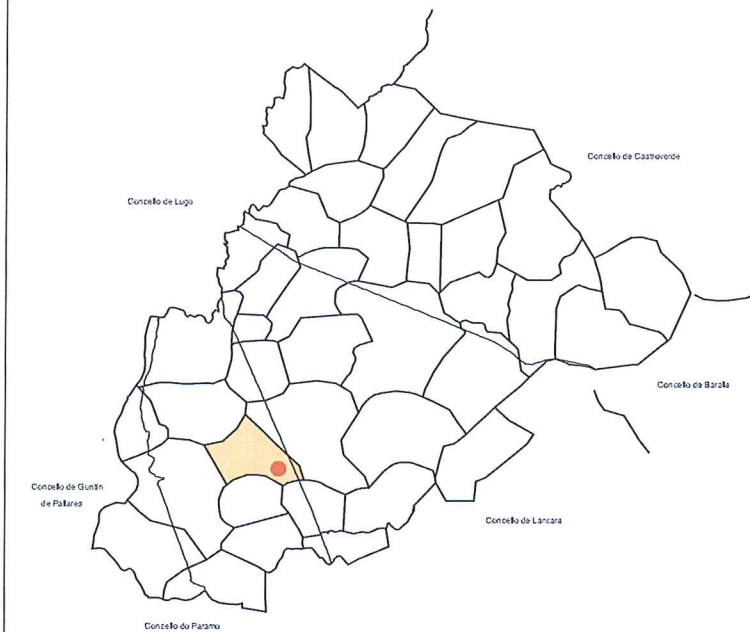
Ningunha

**VI.- CLASIFICACIÓN DO SOLO NO QUE SE SITUA O BEN :**

Solo Rústico de Protección Agropecuaria



**PLAN XERAL DE ORDENACIÓN MUNICIPAL  
CONCELLO DO CORGO**



FOLLA 24 DE 35

E = 1/5.000

- EDIFICIO PROTEXIDO
- AREA DE PROTECCIÓN

**CATÁLOGO DE BENS PROTEXIDOS**

Nº DE CATÁLOGO	ARQUITECTURA RELIXIOSA
2.2.38	IGREXA PARROQUIAL EN SABAREI
	SABAREI (PARROQUIA DE SANTA MARÍA MAGDALENA DE SABAREI)
PROTECCIÓN	ESTRUCTURAL



I.- SITUACIÓN E ACCESO : Localizada no Lugar de San Xoán, pertencente á parroquia de San Xoán de Segovia.

II.- ADSCRIPCIÓN TIPOLÓXICA E CULTURAL. DESCRIPCIÓN. :

Igrexa parroquial típica do barroco lucense, de planta rectangular con muros de pedra granítica e con cuberta a dúas augas de lousas de pizarra sobre estrutura de madeira.  
 Frontis de sillería de granito con porta lintelada, óculo oval e espadaña dun so van.  
 Presbiterio máis ancho e alto que a nave, con cuberta a catro augas cun arco triunfal de medio punto an aresta.

Documento de corrección da Orde do 19/05/2015 da Consellería de Medio Ambiente, Territorio e Infraestruturas, aprobado definitivamente pola mesma con data 11/09/2015.  
 A xefa do Servizo de Planificación Urbanística III

*Lucía Linares Yáñez*  
 Lucía Linares Yáñez

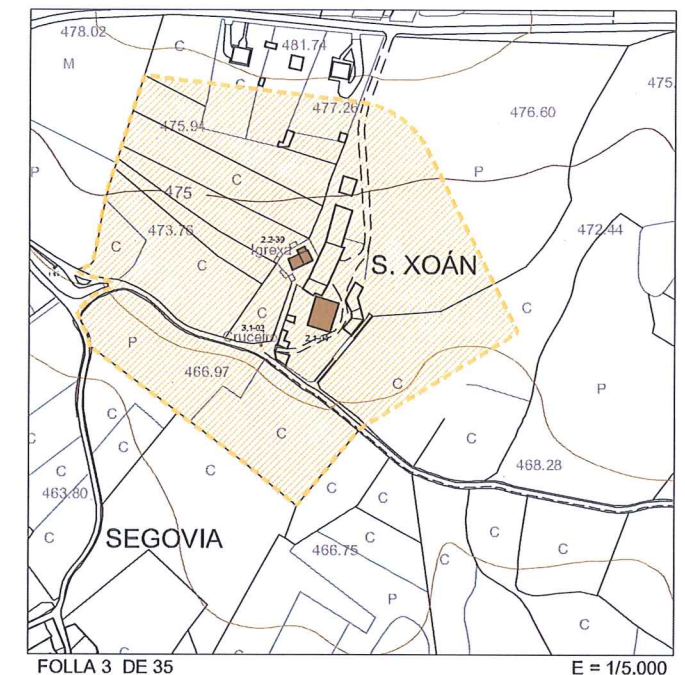
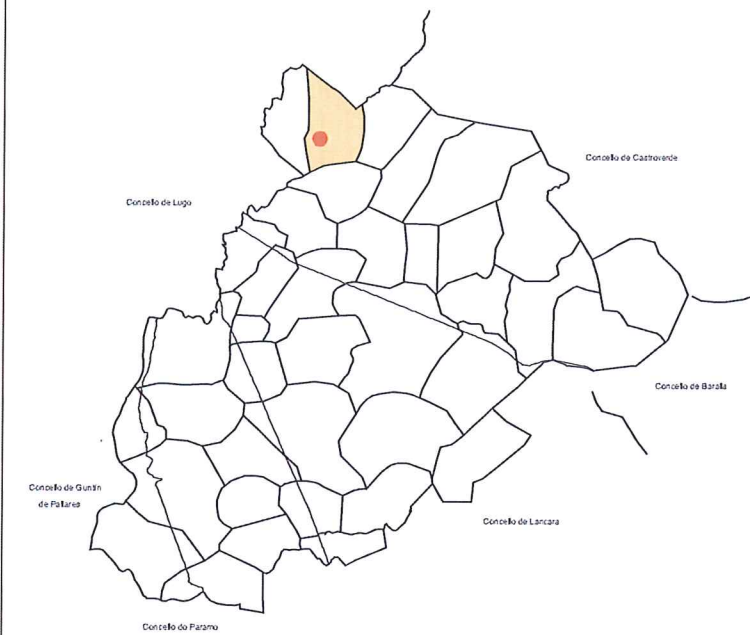
III.- PROTECCIÓN : ESTRUCTURAL

IV.- CONSERVACIÓN : Estado xeral de conservación aceptable

DILIGENCIA: El pleno, en sesión de 30/07/2015, aprobó provisionalmente este documento, en cumplimiento de la orden 19/05/2015, de la CMAT1, por la que se aprobó definitivamente de manera parcial el PXOM del Corgo.  
 O Corgo, 3 de agosto de 2015.  
 EL SECRETARIO:  
 FDO: Marco Antonio Garcia Gabilán Sangil

V.- OBSERVACIÓNS : Ningunha

VI.- CLASIFICACIÓN DO SOLO NO QUE SE SITUA O BEN : Solo de Núcleo Rural Histórico-Tradicional



FOLLA 3 DE 35

E = 1/5.000



CATÁLOGO DE BENS PROTEXIDOS

Nº DE CATÁLOGO	ARQUITECTURA RELIXIOSA
2.2.39	IGREXA PARROQUIAL EN SAN XOÁN
	SAN XOÁN (PARROQUIA DE SAN XOÁN DE SEGOVIA)
PROTECCIÓN	ESTRUCTURAL



I.- SITUACIÓN E ACCESO : Atópase a uns douscentos metros cara o sur do núcleo de Vilanova, na parroquia de San Fiz de Paradela.

II.- ADSCRIPCIÓN TIPOLÓXICA E DESCRIPCIÓN :

Pequena capela de planta rectangular e cuberta a tres augas. Muros de mampostería enfoscada. Na fachada principal somentes se encontra a porta de acceso. A estrutura de cuberta é de madeira vista. No interior encontráanse pinturas murais no altar, e un pequeno retablo en madeira.

III.- PROTECCIÓN :

INTEGRAL

Documento de corrección da Orde do 19/05/2015 da Consellería de Medio Ambiente, Territorio e Infraestruturas, aprobado definitivamente pola mesma con data 11/09/2015.

A xefa do Servizo de Planificación Urbanística III

Lucía Linares Yáñez

IV.- CONSERVACIÓN :

Regular.

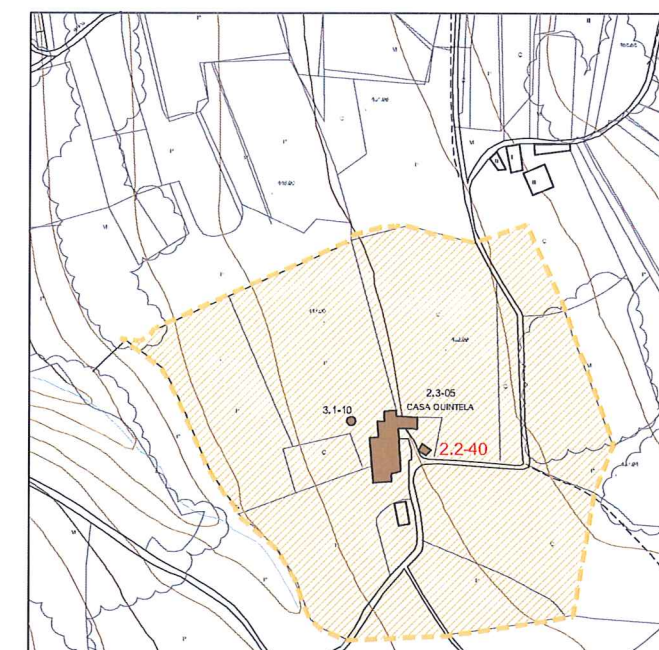
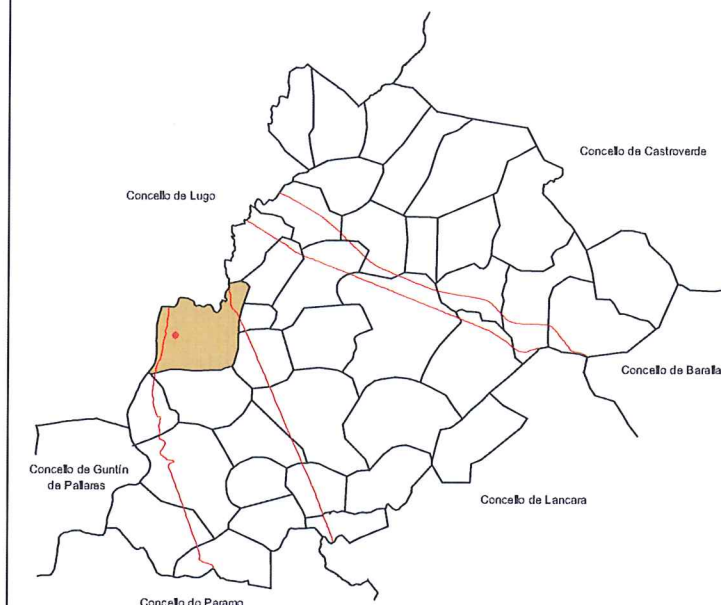
DILIGENCIA: El pleno, en sesión de 30/07/2015, aprobó provisionalmente este documento, en cumplimiento de la orden 19/05/2015, de la CMATI, por la que se aprobó definitivamente de manera parcial el PXOM del Corgo.  
O Corgo, 3 de agosto de 2015.  
EL SECRETARIO:  
FDO: Marco Antonio Garcia Gabilán Sangil

V.- OBSERVACIÓNS :

Edificio privado

VI.- CLASIFICACIÓN DO SOLO NO QUE SE SITUA O BEN :

Solo Rústico de Protección Agropecuaria



HOJA 17 de 35

E = 1/5.000



CATÁLOGO DE BENS PROTEXIDOS

Nº DE CATÁLOGO	ARQUITECTURA RELIGIOSA
2.2-40	CAPELA DA CASA QUINTELA PARADELA (San Fiz)
PROTECCIÓN	INTEGRAL

# CATÁLOGO DE BENS PROTEXIDOS

## ARQUITECTURA CIVIL

### ÍNDICE

Documento de corrección da Orde do 19/05/2015  
da Consellería de Medio Ambiente, Territorio e  
Infraestruturas, aprobado definitivamente pola mesma con  
data 11/09/2015.  
A xefa do Servizo de Planificación Urbanística III

  
Lucía Linares Yáñez

DILIGENCIA: El pleno, en sesión de  
30/07/2015, aprobó provisionalmente este  
documento, en cumplimiento de la orden  
19/05/2015, de la CMATI, por la que se  
aprobó definitivamente de manera parcial el  
PXOM del Corgo.  
O Corgo, 3 de agosto de 2015.  
EL SECRETARIO:  
FDO: Marco Antonio García Gabilán Sangil

- 2.3-01 - PAZO DE SANTA MARIÑA (SANTA MARÍA DE CABREIROS)
- 2.3-02 - PAZO DE VALCARCE, SAN XUSTO (SAN XOÁN DO CORGO)
- 2.3-03 - CASA DA ULLOA (SAN MIGUEL DE PEDRAFITA)
- 2.3-04 - PAZO DE PIÑEIRO (SAN ESTEVO DE FOLGOSA)
- 2.3-05 - CASA QUINTELA, VILANOVA (SAN PEDRO FIZ DE PARADELA)
- 2.3-06 - PAZO DO XENERAL TELLA (SANTIAGO DE ADAI)
- 2.3-07 - PAZO DE LAXES (SANTIAGO DE CAMPOSO)
- 2.3-08 - CASA-TORRE DO PACIO (SAN PEDRO DE CERCEDA)
- 2.3-09 - CASA-TORRE (SANTIAGO DE ADAI)
- 2.3-10 - CASA-TORRE (CHAMOSO-SANTO ANDRE)
- 2.3-11 - ESCOLA EN ADAI (ADAI- SANTIAGO)
- 2.3-12 - ESCOLA EN ARXEMIL (ARXEMIL-SAN PEDRO)
- 2.3-13 - ESCOLA EN PEDRAFITA (PEDRAFITA- SAN MIGUEL)



I.- SITUACIÓN E ACCESO : Edificio situado na Santa Mariña, pertencente á parroquia de Cabreiros, enfrontado a un cruce de camiños, nunha zona de vivenda unifamiliar illada.

II.- ADSCRIPCIÓN TIPOLÓXICA E CULTURAL. DESCRIPCIÓN. :

Edificación maciza de planta sensiblemente rectangular, con esquinas e recercados de sillería e muros de mampostería. Presenta unha ampla solaina na fachada posterior. Presenta un escudo nobiliario sobre unha peza única de pedra.

Documento de corrección da Orde do 19/05/2015 da Consellería de Medio Ambiente, Territorio e Infraestruturas, aprobado definitivamente pola mesma con data 11/09/2015.  
A xefa do Servizo de Planificación Urbanística III



Lucía Linares Yáñez

III.- PROTECCIÓN : ESTRUCTURAL

DILIGENCIA: El pleno, en sesión de 30/07/2015, aprobó provisionalmente este documento, en cumplimiento de la orden 19/05/2015, de la CMATI, por la que se aprobó definitivamente de manera parcial el PXOM del Corgo. O Corgo, 3 de agosto de 2015.  
EL SECRETARIO:  
FDO: Marco Antonio Garcia Gabilán Sangil

IV.- CONSERVACIÓN : Deshabitada. Estanse executando obras na mesma.

V.- OBSERVACIÓNS : No proceso de "restauración" valeirouse totalmente o interior da edificación deixándose únicamente os muros da construción, alteraronse os voados e aleiros de cuberta e substituíuse toda a estrutura de madeira por formigón armado.

VI.- CLASIFICACIÓN DO SOLO NO QUE SE SITUA O BEN : SOLO DE NÚCLEO RURAL COMÚN



FOLLA 12 de 35

E = 1/5.000

- ZONA DE PROTECCIÓN INTEGRAL
- ZONA DE RESPECTO
- EDIFICIO PROTEXIDO
- ÁREA DE PROTECCIÓN

CATÁLOGO DE BENS PROTEXIDOS

Nº DE CATÁLOGO	ARQUITECTURA CIVIL
2.3.01	PAZO DA SANTA MARIÑA
	CABREIROS (PARROQUIA DE CABREIROS)
PROTECCIÓN	ESTRUCTURAL



I.- SITUACIÓN E ACCESO : Edificio situado no borde da estrada N-VI, no lugar de San Xusto, parroquia de O Corgo.

II.- ADSCRIPCIÓN TIPOLÓXICA E CULTURAL. DESCRIPCIÓN :

Edificación con planta en forma de L, formada por un volume cuadrangular que se prolonga na fachada. O volume principal repártese ó redor dun patio cuberto cunha galería corrida no andar superior.  
A entrada do edificio reólvese cunha porta adintelada sobre a que se sitúa o arco central de tres, sobre o que se sitúa o escudo principal dos que dispón a edificación, sobresaíndo o paño no que se dispón por riba do nivel de cornixa; nun remate de estilo barroco.  
No interior do pazo, é destacable o lar e cheminea, que ten catro arcadas de medio punto de sillería labrada.

III.- PROTECCIÓN : ESTRUCTURAL

Documento de corrección da Orde do 19/05/2015 da Consellería de Medio Ambiente, Territorio e Infraestruturas, aprobado definitivamente pola mesma con data 11/09/2015.  
A xefa do Servizo de Planificación Urbanística III

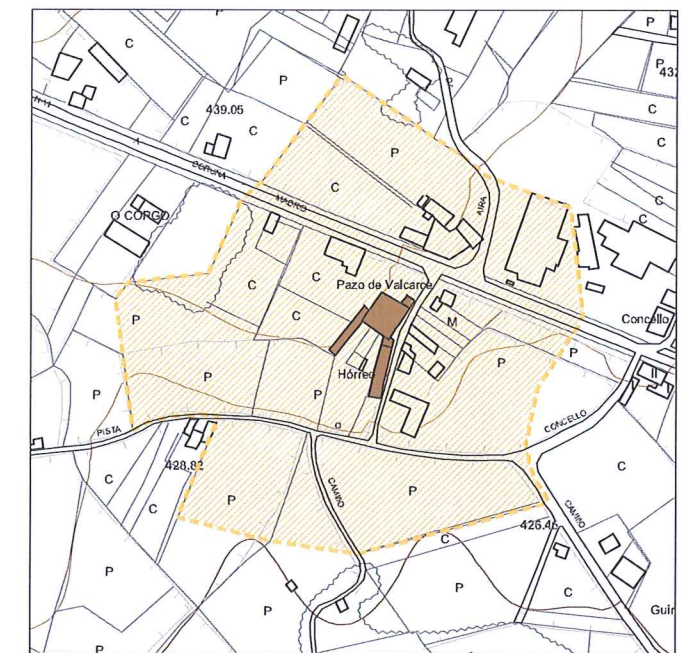
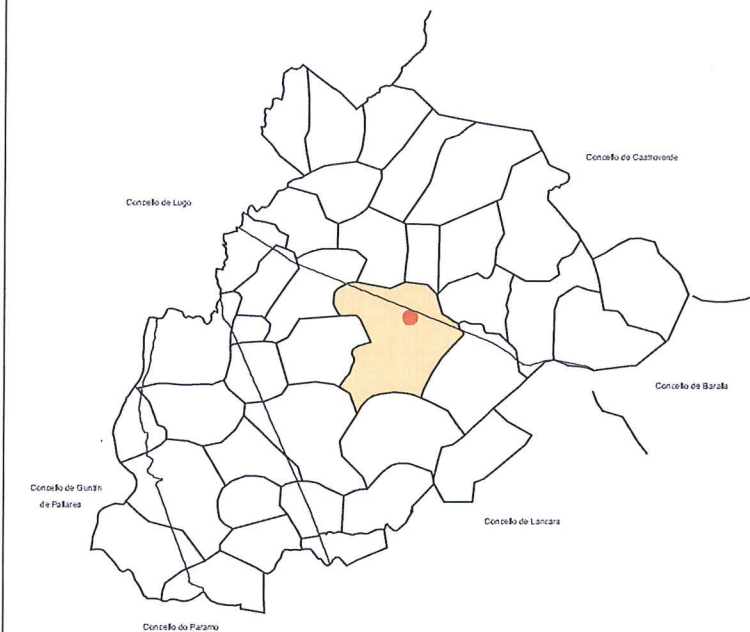
  
Lucía Linares Yáñez

IV.- CONSERVACIÓN : Habitado, utilízase coma edificio de vivendas. Presenta un estado de conservación aceptable, con adicións e modificacións recentes.

V.- OBSERVACIÓN : Foi Casa do Concello do Corgo

DILIGENCIA: El pleno, en sesión de 30/07/2015, aprobó provisionalmente este documento, en cumplimiento de la orden 19/05/2015, de la CMATI, por la que se aprobó definitivamente de manera parcial el PXOM del Corgo.  
O Corgo, 3 de agosto de 2015.  
EL SECRETARIO:  
FDO: Marco Antonio Garcia Gabilán Sangil

VI.- CLASIFICACIÓN DO SOLO NO QUE SE SITUA O BEN : SOLO DE NÚCLEO RURAL HISTÓRICO-TRADICIONAL



FOLLA 12 de 35

E = 1/5.000



CATÁLOGO DE BENS PROTEXIDOS

Nº DE CATÁLOGO	ARQUITECTURA CIVIL
2.3.02	PAZO DE VALCARLOS
	SAN XUSTO (PARROQUIA DO CORGO)
PROTECCIÓN	ESTRUCTURAL



I.- SITUACIÓN E ACCESO : Edificio situado no lugar de Pedrafita, en San Miguel de Pedrafita, coñecida tamén coma "Casa do fondo da vila" pola súa situación.

II.- ADSCRIPCIÓN TIPOLÓXICA E CULTURAL. DESCRIPCIÓN. : Edificación con estrutura típica de vivenda rural, que posúe pedra de armas na súa fachada principal, de planta rectangular en tres corpos paralelos, o primeiro dende a fachada coma ampliación da edificación orixinal, creando unha nova fachada á que foi trasladado o escudo de armas, un corpo central dividido en tres por muros de carga que respontan a trazados antigos, e un corpo posterior onde se atopa unha solaina ca cuberta sostida por catro esteos octogonais de pedra e cun acceso por unha escaleira cunha interesante baranda de pedra. Os muros son de cachotería de granito, con esquinais, linteis, xambas e antepeitos de cantería, con revocados en cor branca. O escudo que distingue á casa, cas armas dos Ulloa, presenta baixo ielmo emprumadoun león rampante, embarrado horizontal, piñeiro e xadrezado.

III.- PROTECCIÓN : ESTRUCTURAL

IV.- CONSERVACIÓN : Habitado, utilízase coma residencia habitual e permanente. Presenta un estado de conservación aceptable.

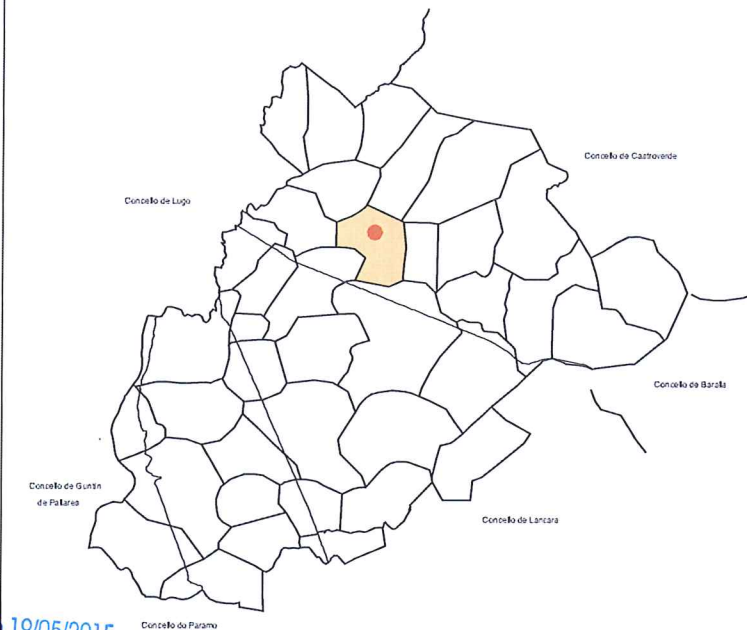
V.- OBSERVACIÓNS : Ningunha

VI.- CLASIFICACIÓN DO SOLO NO QUE SE SITUA O BEN : Solo de Núcleo Rural Histórico-Tradicional



FOLLA 7 DE 35

E = 1/5.000



Documento de corrección da Orde do 19/05/2015 da Consellería de Medio Ambiente, Territorio e Infraestruturas, aprobado definitivamente pola mesma con data 11/09/2015. A xefa do Servizo de Planificación Urbanística III

Lucía Linares Yáñez

DILIGENCIA: El pleno, en sesión de 30/07/2015, aprobó provisionalmente este documento, en cumplimiento de la orden 19/05/2015, de la CMATI, por la que se aprobó definitivamente de manera parcial el PXOM del Corgo. O Corgo 3 de agosto de 2015. EL SECRETARIO: FDO: Marcó Antonio García Gabilán Sangil

EDIFICIO PROTEXIDO  
AREA DE PROTECCIÓN

CATÁLOGO DE BENS PROTEXIDOS

Nº DE CATÁLOGO	ARQUITECTURA CIVIL
2.3.03	CASA DE ULLOA
	PEDRAFITA (PARROQUIA DE SAN MIGUEL DE PEDRAFITA)
PROTECCIÓN	ESTRUCTURAL



I.- SITUACIÓN E ACCESO : Edificio situado no lugar de Piñeiro, na parroquia de San Estevo de Folgosa. Atópase á dereita da estrada que une Santo Estevo de Folgosa con San Martín de Folgosa.

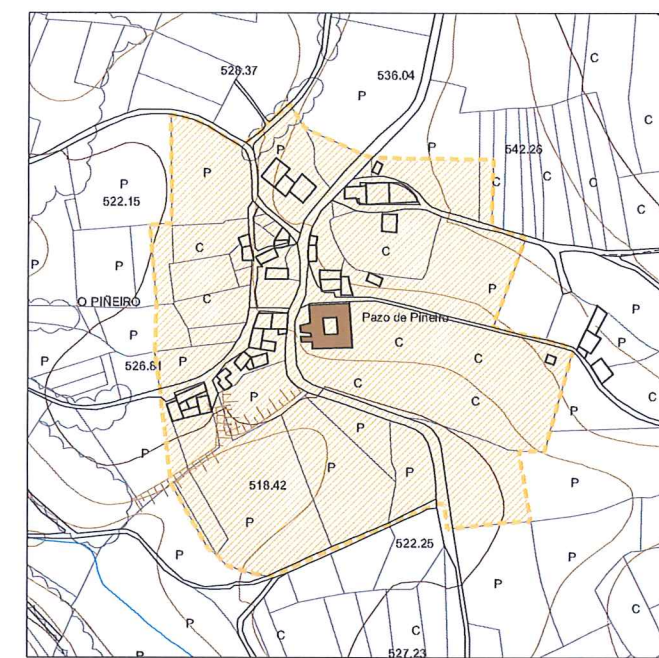
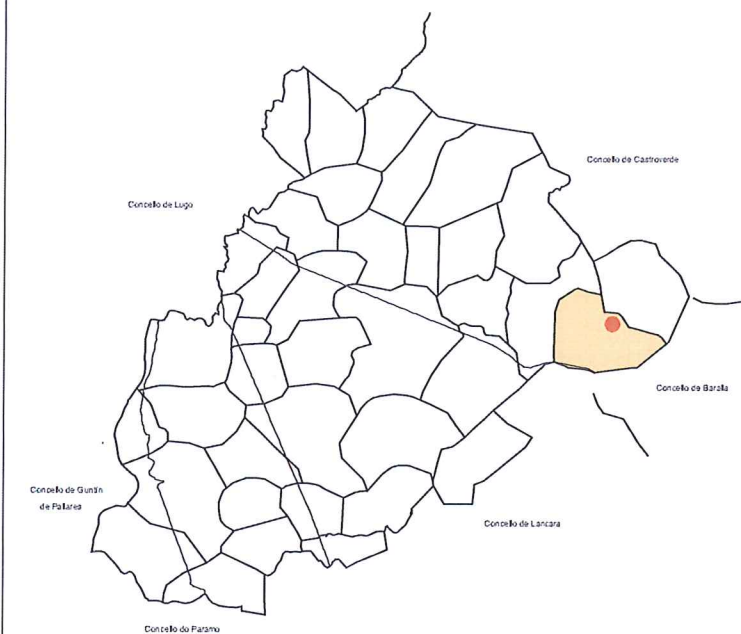
II.- ADSCRIPCIÓN TIPOLÓXICA E CULTURAL. DESCRIPCIÓN :  
Edificación de baixo e un andar, de planta cadrada de 27.50m de lado, cun patio central, presenta unha galería en forma de L que sobresaia do edificio na esquina sur do edificio apoiándose sobre un esteo de pedra e muros de sillería e manpostería no brazo sainte.  
A fachada principal, construída en sillería de granito, é simétrica respecto do portalón de entrada, sobre a que destaca un escudo de armas, que sobrepasa o nivel da cornixa de granito; os ocos do baixo, cadrados, presentan enreixados de fundición, mentres que os ocos do andar superior están divididos en dous por un tornachuvias. O escudo de armas, baixo unha coroa marquesal, presenta dous leóns rampantes, seis roeles, unha cruz de Malta e dados.  
O resto de fachadas está construído con pedra de chantos de pizarra, con esquinais e enmarcado de ocos en sillería de granito.  
No interior do edificio atópase un patio rectangular rodeado por unha arcada sobre a que apoia o corredor do primeiro andar.  
No ángulo formado polo sainte da galería atópase o forno.

III.- PROTECCIÓN : ESTRUCTURAL  
DILIGENCIA: El pleno, en sesión de 30/07/2015, aprobó provisionalmente este documento, en cumplimiento de la orden 19/05/2015, de la CMATI, por la que se aprobó definitivamente de manera parcial el PXOM del Corgo.  
O Corgo, 3 de agosto de 2015.  
EL SECRETARIO:  
FDO: Marco Antonio Garcia Gabilán Sangil

IV.- CONSERVACIÓN : Habitado, utilízase coma residencia habitual e permanente. Presenta un estado de conservación deficiente, con alpendres baixo o corredor do patio, tabicando os arcos con bloques, tixolos ou madeira, presenta carpinterías en mal estado, especialmente na galería e deficiencias nos pavimentos de madeira.  
*Resolución de la Comisión de Medio Ambiente, Territorio e Infraestructuras, aprobado definitivamente pola mesma con data 11/09/2015.  
A xefa do Servizo de Planificación Urbanística III*

V.- OBSERVACIÓNS : O conxunto do pazo complétase cunha eira ó suroeste da edificación principal, unha fonte de pedra ó fondo da finca e pola propia muralla da finca.  
*Lucia Lindes Yanez*

VI.- CLASIFICACIÓN DO SOLO NO QUE SE SITUA O BEN : Solo de Núcleo Rural Histórico-Tradicional




FOLLA 21 DE 35 E = 1/5.000



CATÁLOGO DE BENS PROTEXIDOS

Nº DE CATÁLOGO	ARQUITECTURA CIVIL
2.3.04	PAZO DE PIÑEIRO
	PIÑEIRO (PARROQUIA DE SANTO ESTEVO DE FOLGOSA)
PROTECCIÓN	ESTRUCTURAL



I.- SITUACIÓN E ACCESO : Localizada no Sur da parroquia de San Pedro Fiz de Paradela, ó suroeste do lugar de Vilanova.

II.- ADSCRIPCIÓN TIPOLÓXICA E CULTURAL. DESCRIPCIÓN :

Conxunto de edificacións relacionadas cá casa, na que destaca especialmente a porta principal de entrada, realizada en sillería de granito e presidida na súa parte superior por un escudo labrado en pedra, baixo unha coroa marquesal; o resto da fachada resólvese con mampostería de pizarra e sillares enmarcando algúns ocos da fachada.  
A planta do conxunto, produto de sucesivas ampliacións ten forma de L de trazado irregular.  
O conxunto de casa e alpendres complétase cunha capela e un pombal.

III.- PROTECCIÓN : ESTRUCTURAL

Documento de corrección da Orde do 19/05/2015 da Consellería de Medio Ambiente, Territorio e Infraestruturas, aprobado definitivamente pola mesma con data 11/09/2015.

A xefa do Servizo de Planificación Urbanística III

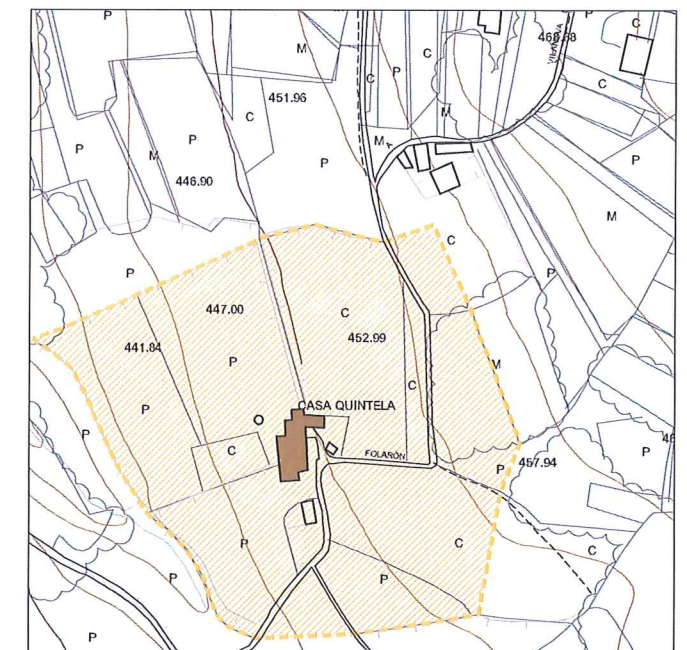
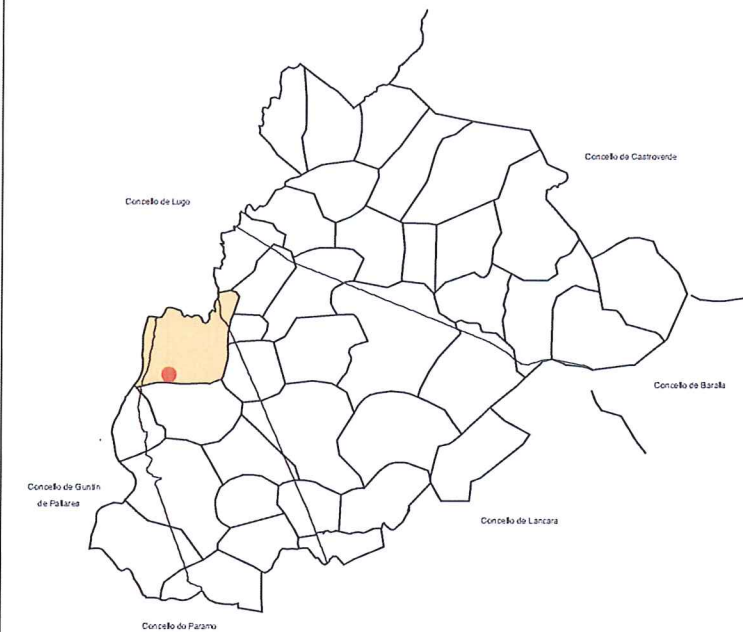
Lucía Linares Yáñez

IV.- CONSERVACIÓN : Habitado, utilízase coma residencia habitual. Presenta un estado de conservación deficiente, con numerosos elementos que desvirtúan o conxunto (depósito de auga, cubertas de fibrocemento chemineas de nova construción, etc.).

V.- OBSERVACIÓNS : Ningunha

DILIGENCIA: El pleno, en sesión de 30/07/2015, aprobó provisionalmente este documento, en cumplimiento de la orden 19/05/2015, de la CMATI, por la que se aprobó definitivamente de manera parcial el PXOM del Corgo.  
O Corgo, 3 de agosto de 2015.  
EL SECRETARIO:  
FDO: Marco Antonio Garcia Gabilán Sangil

VI.- CLASIFICACIÓN DO SOLO NO QUE SE SITUA O BEN : Solo Rustico Protección Agropecuaria




FOLLA 9 DE 35

E = 1/5.000



CATÁLOGO DE BENS PROTEXIDOS

Nº DE CATÁLOGO	ARQUITECTURA CIVIL
2.3.05	CASA QUINTELA
	VILANOVA (PARROQUIA DE SAN PEDRO FIZ DE PARADELA)
PROTECCIÓN	ESTRUCTURAL



I.- SITUACIÓN E ACCESO : Localizado no núcleo de Adai, ó inicio da estrada entre Romeán e Adai, na parroquia de Santiago de Adai, fronte ó recinto do mercado gandeiro.

II.- ADSCRIPCIÓN TIPOLÓXICA E CULTURAL. DESCRIPCIÓN :

Edificación dos anos corenta do século XX, erixida por presos da ditadura franquista coma man de obra reclusa en traballos forzados; presenta dúas torres almenadas de tres andares enmarcando un corpo central máis baixo, presidido por un escudo labrado en pedra, sobre a porta principal. O edificio ten planta rectangular de 28.50m de fronte e 18m de fondo.

III.- PROTECCIÓN : AMBIENTAL

Documento de corrección da Orde do 19/05/2015 da Consellería de Medio Ambiente, Territorio e Infraestruturas, aprobado definitivamente pola mesma con data 11/09/2015. A xefa do Servizo de Planificación Urbanística III

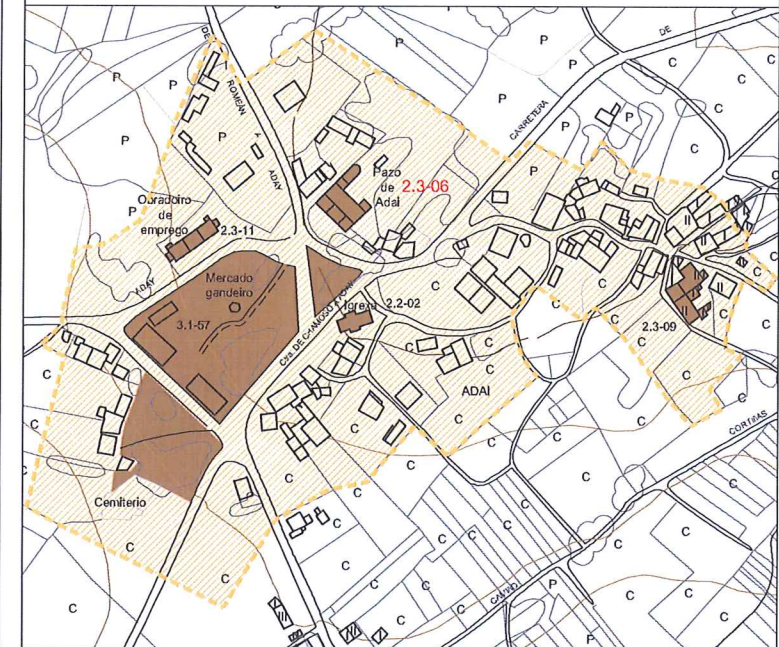
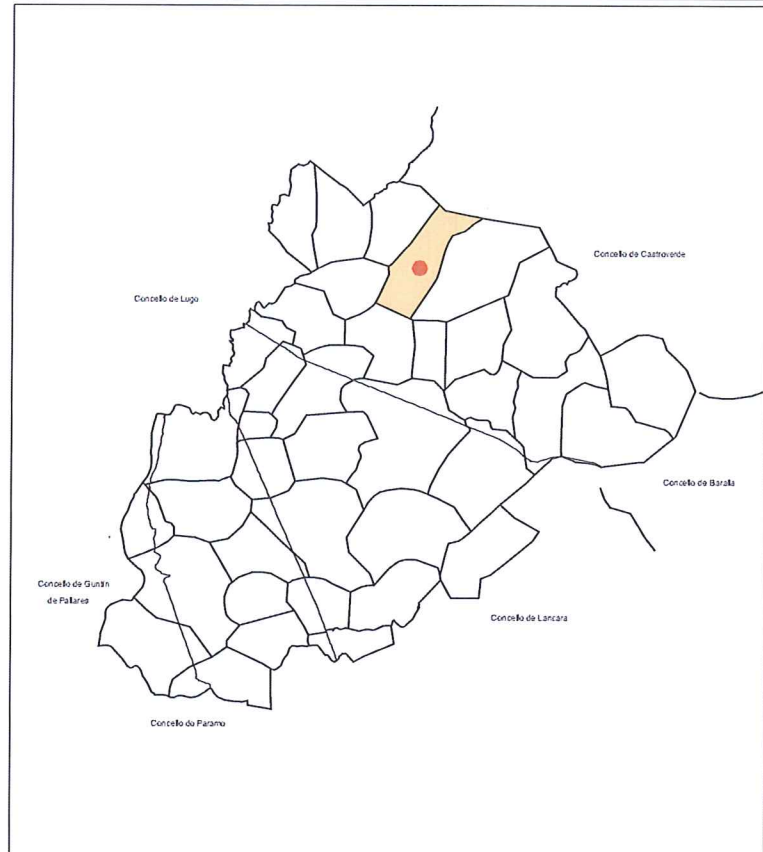
Lucía Linares Yáñez

IV.- CONSERVACIÓN : Adicado á hostelería coma lugar de celebración de banquetes. Presenta un estado de conservación bon.

V.- OBSERVACIÓNS : Ningunha

DILIGENCIA: El pleno, en sesión de 30/07/2015, aprobó provisionalmente este documento, en cumplimiento de la orden 19/05/2015, de la CMATI, por la que se aprobó definitivamente de manera parcial el PXOM del Corgo. O Corgo, 3 de agosto de 2015. EL SECRETARIO: FDO: Marco Antonio Garcia Gabilán Sangil

VI.- CLASIFICACIÓN DO SOLO NO QUE SE SITUA O BEN : Solo de Núcleo Rural Histórico-Tradicional



FOLLA 8 DE 35

E = 1/5.000

EDIFICIO PROTEXIDO  
AREA DE PROTECCIÓN

CATÁLOGO DE BENS PROTEXIDOS

Nº DE CATÁLOGO	ARQUITECTURA CIVIL
2.3.06	PAZO DO XENERAL TELLA
	ADAI (PARROQUIA DE ADAI)
PROTECCIÓN	AMBIENTAL



I.- SITUACIÓN E ACCESO : Localizada no lugar de Laxes, na parroquia de Santiago de Camposo.

II.- ADSCRIPCIÓN TIPOLÓXICA E CULTURAL. DESCRIPCIÓN. :

Conxunto de edificacións rodeadas por unha muralla de mampostería de granito, cunha entrada situada na esquina superior da parcela a través dun arco presidido por un escudo de armas, todo executado en sillería de granito. Sobre un segmento desta muralla erguese un horreo realizado en tixolos ocos. A edificación principal, de grandes dimensións, é de planta rectangular os muros son de mampostería de granito con sillería enmarcando ocos e nas esquinas da edificación, a cuberta é de pizarra regular a catro augas. Presenta unha pequena escalinaa de acceso executada en pedra.

III.- PROTECCIÓN : ESTRUCTURAL

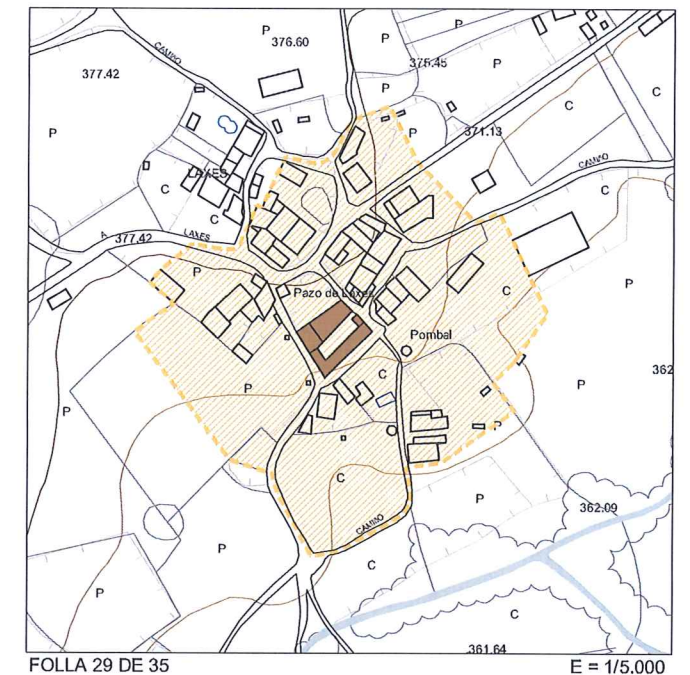
IV.- CONSERVACIÓN : Estado xeral de conservación aceptable.

V.- OBSERVACIÓNS : Algúns elementos non se corresponden co carácter do conxunto (carpinterías de aluminio, elementos en morteiro de cemento, chemineas metálicas ou falsamente historicistas, etc.)

VI.- CLASIFICACIÓN DO SOLO NO QUE SE SITUA O BEN : Solo de Núcleo Rural Histórico-Tradicional

Documento de corrección da Orde do 19/05/2015 da Consellería de Medio Ambiente, Territorio e Infraestruturas, aprobado definitivamente pola mesma con data 11/09/2015. A xefa do Servizo de Planificación Urbanística III

Lucía Linares Yáñez



FOLLA 29 DE 35 E = 1/5.000

EDIFICIO PROTEXIDO  
AREA DE PROTECCIÓN

CATÁLOGO DE BENS PROTEXIDOS

Nº DE CATÁLOGO	ARQUITECTURA CIVIL
2.3.07	PAZO DE LAXES
	LAXES (PARROQUIA DE SANTIAGO DE CAMPOSO)
PROTECCIÓN	ESTRUCTURAL



I.- SITUACIÓN E ACCESO : Localizada no lugar de Cerceda, na parroquia de San Pedro de Cerceda.

II.- ADSCRIPCIÓN TIPOLÓXICA E CULTURAL. DESCRIPCIÓN. :

Casa fortaleza do Pacio, que pertenceu á familia dos Páramo sendo ordeada a súa construción por Don Rodrigo de Páramo a finais do século XVI, conserva dous portóns con arcos de medio punto realizados en grandes pezas de sillería de granito. Presenta unha planta rectangular construída con con cantería de granito. Sobre a edificación orixinaria, a actual non conserva as torres nin as almeas. Fronte á edificación atópase un arco de entrada da edificación orixinaria.

III.- PROTECCIÓN : ESTRUCTURAL

DILIGENCIA: El pleno, en sesión de 30/07/2015, aprobó provisionalmente este documento, en cumplimiento de la orden 19/05/2015, de la CMATI, por la que se aprobó definitivamente de manera parcial el PXOM del Corgo.

O Corgo, 18 de agosto de 2015.

EL SECRETARIO:

FDO: Marco Antonio Garcia Gabilán Sangil

IV.- CONSERVACIÓN : Estado xeral de conservación moi deficiente. Presenta numerosas e graves alteracións.

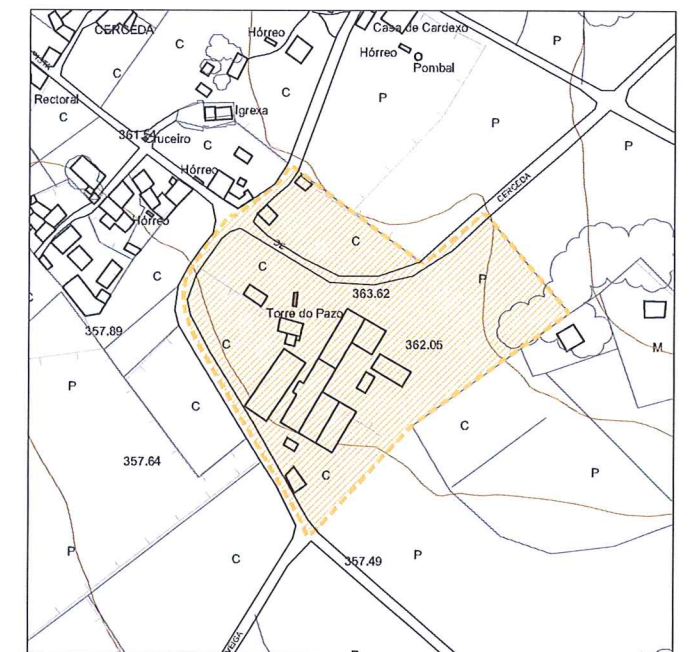
V.- OBSERVACIÓNS : Profundamente alterado, moitos elementos foron modificados, perdendo as características tipolóxicas e históricas orixinarias.

Documento de modificacións, perdendo as características tipolóxicas e históricas orixinarias, da Consellería de Medio Ambiente, Territorio e Infraestruturas, aprobado definitivamente pola mesma con data 11/09/2015.

A xefa do Servizo de Planificación Urbanística III

Lucía Linares Yáñez

VI.- CLASIFICACIÓN DO SOLO NO QUE SE SITUA O BEN : Solo de Núcleo Rural Histórico-Tradicional



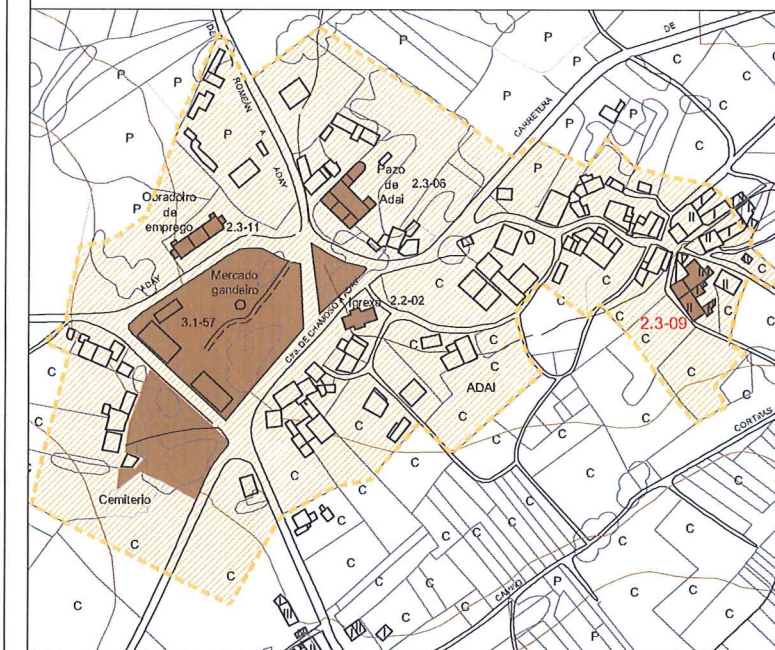
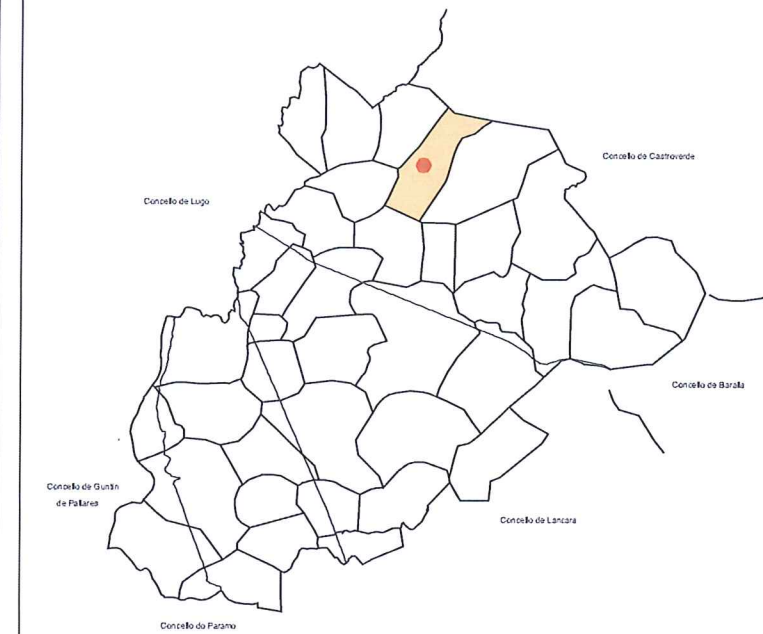
FOLLA 33 DE 35

E = 1/5.000



CATÁLOGO DE BENS PROTEXIDOS

Nº DE CATÁLOGO	ARQUITECTURA CIVIL
2.3.08	CASA-TORRE DO PACIO
	CERCEDA (PARROQUIA DE SAN PEDRO DE CERCEDA)
PROTECCIÓN	ESTRUCTURAL




FOLLA 8 DE 35

E = 1/5.000



CATÁLOGO DE BENS PROTEXIDOS

Nº DE CATÁLOGO	ARQUITECTURA CIVIL
2.3.09	CASA-TORRE DE ADAI
	ADAI (PARROQUIA DE SANTIAGO DE ADAI)
PROTECCIÓN	ESTRUCTURAL



I.- SITUACIÓN E ACCESO : Localizada no lugar de Adai, na parroquia de Santiago de Adai.

II.- ADSCRIPCIÓN TIPOLÓXICA E CULTURAL. DESCRIPCIÓN. :

Casa Torre, edificio principal de tres alturas, planta cadrada, cuberta de lousa a catro augas.  
Outras edificacións anexas de duas plantas.  
Na fachada Norleste hai un oco conformado por un arco de medio punto.  
Na fachada suroeste existe unha porta de características semellantes, neste caso accesible.  
Námbolos dous casos os arcos están construídos con dovelas e cantería de granito.  
O resto das fábricas son de cachotería.

III.- PROTECCIÓN : ESTRUCTURAL

DILIGENCIA: El pleno, en sesión de 30/07/2015, aprobó provisionalmente este documento, en cumplimiento de la orden 19/05/2015, de la CMATI, por la que se aprobó definitivamente de manera parcial el PXOM del Corgo.  
O Corgo, 3 de agosto de 2015.  
EL SECRETARIO:  
FDO: Marco Antonio Garcia Gabilán Sangil

IV.- CONSERVACIÓN : Estado xeral de conservación e regular

V.- OBSERVACIÓNS : Deshabitada.


Documento de corrección da Orde do 19/05/2015 da Consellería de Medio Ambiente, Territorio e Infraestruturas, aprobado definitivamente pola mesma con data 11/09/2015.

A xefa do Servizo de Planificación Urbanística III



Lucía Linares Yáñez

VI.- CLASIFICACIÓN DO SOLO NO QUE SE SITUA O BEN : Solo de Núcleo Rural Histórico-Tradicional



I.- SITUACIÓN E ACCESO : Localizada no lugar de Santo Andre, na parroquia de Santo Andre de Chamoso. Accedese dende a N-VI.

II.- ADSCRIPCIÓN TIPOLÓXICA E CULTURAL. DESCRIPCIÓN. :  
Casa torre, con tres alturas.  
Fábrica de cachotería de granito.  
Ocos en arco de medio punto.  
Escudo na fachada norte.

III.- PROTECCIÓN : INTEGRAL

IV.- CONSERVACIÓN : Boa.

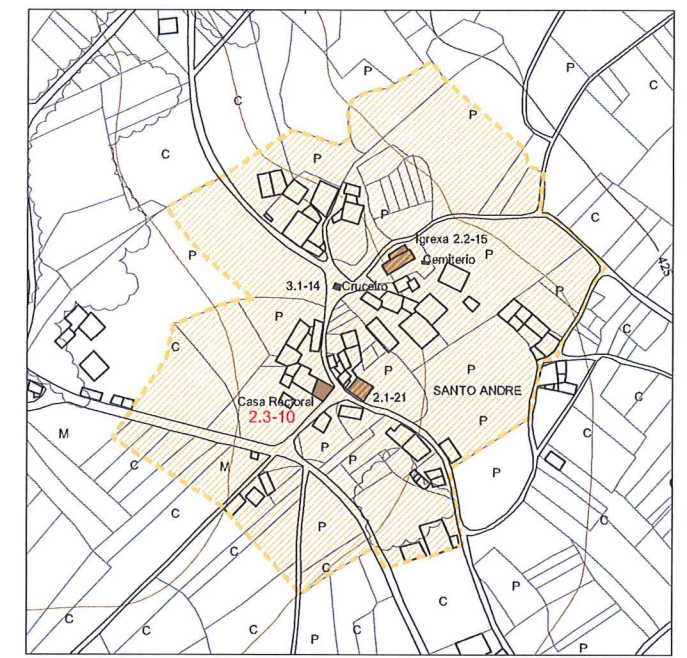
V.- OBSERVACIÓNS : Habitada na actualidade é obxecto dunha rehabilitación non controlada.

VI.- CLASIFICACIÓN DO SOLO NO QUE SE SITUA O BEN : Solo de Núcleo Rural Histórico-Tradicional

Documento de corrección da Orde do 19/05/2015 da Consellería de Medio Ambiente, Territorio e Infraestruturas, aprobado definitivamente pola mesma con data 11/09/2015.  
A xefía do Servizo de Planificación Urbanística III

*Lucía Linares Yáñez*

DILIGENCIA: El pleno, en sesión de 30/07/2015, aprobó provisionalmente este documento, en cumplimiento de la orden 19/05/2015, de la CMATI, por la que se aprobó definitivamente de manera parcial el PXOM del Corgo.  
O Corgo, 3 de agosto de 2015.  
EL SECRETARIO:  
FDO: Marco Antonio Garcia Gabilán Sangil



FOLLA 18 DE 35 E = 1/5.000

EDIFICIO PROTEXIDO  
 AREA DE PROTECCIÓN

CATÁLOGO DE BENS PROTEXIDOS	
Nº DE CATÁLOGO	ARQUITECTURA CIVIL
2.3.10	CASA-TORRE EN SANTO ANDRE CHAMOSO (SANTO ANDRE)
PROTECCIÓN	INTEGRAL



I.- SITUACIÓN E ACCESO : Atópase fronte o mercado gandeiro de Adai, a contados metros do pazo do xeral Tella.

II.- ADSCRIPCIÓN TIPOLÓXICA E DESCRIPCIÓN. : Arquitectura contemporánea.  
 Edificio con tres corpos e porches nos laterais. O corpo central de baixo, primeiro e baixo cuberta presenta cuberta a dous augas e tres ocós por planta con acceso no centro.  
 Os corpos laterais son simétricos, de planta baixa, cuberta a dous augas e acceso polo lateral, cuberto este polo porche de tres augas.

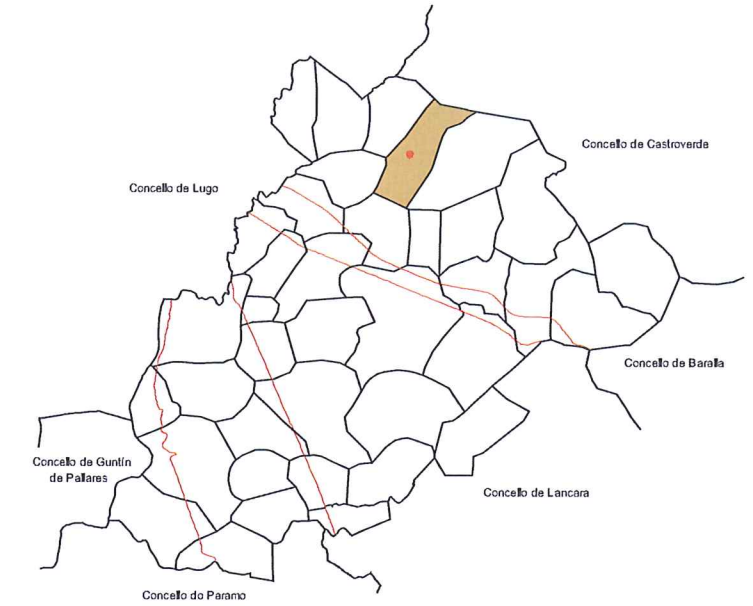
III.- PROTECCIÓN : ESTRUCTURAL

IV.- CONSERVACIÓN : Boa. Na actualidade e un obradoiro de emprego.

V.- OBSERVACIÓNS :

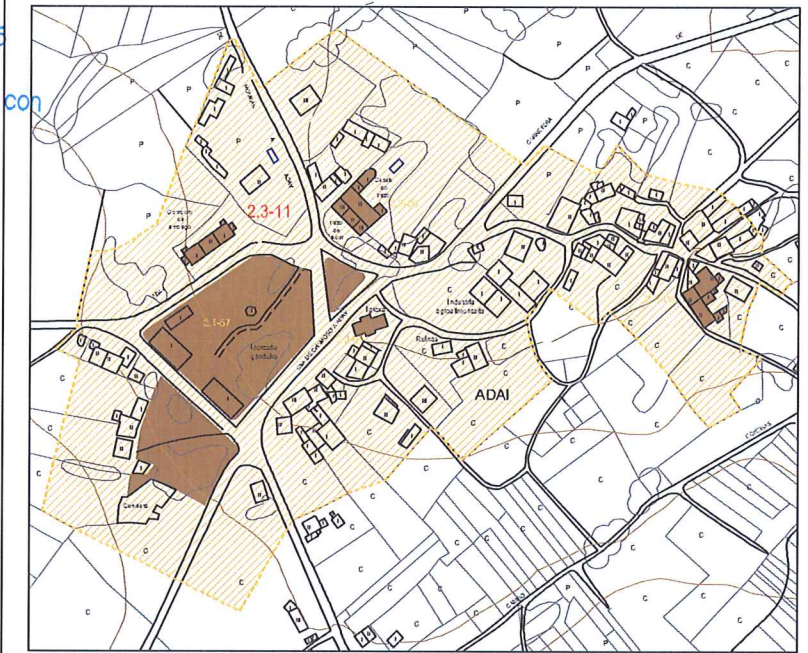
DILIGENCIA: El pleno, en sesión de 30/07/2015, aprobó provisionalmente este documento, en cumprimento de la orden 19/05/2015, de la CMATI, por la que se aprobó definitivamente de manera parcial el PXOM del Corgo.  
 O Corgo, 3 de agosto de 2015.  
 EL SECRETARIO:  
 FDO: Marco Antonio García Gabilán Sangil

VI.- CLASIFICACIÓN DO SOLO NO QUE SE SITUA O BEN : Solo de Núcleo Rural Histórico-Tradicional



Documento de corrección da Orde do 19/05/2015 da Consellería de Medio Ambiente, Territorio e Infraestruturas, aprobado definitivamente pola mesma con data 11/09/2015.  
 A xefa do Servizo de Planificación Urbanística III

*(Signature)*  
 Lucía Linares Yáñez



HOJA 8 de 35

E = 1/5.000

■ EDIFICIO PROTEXIDO  
 ■ ÁREA DE PROTECCIÓN

CATÁLOGO DE BENS PROTEXIDOS	
Nº DE CATÁLOGO	ARQUITECTURA CIVIL
2.3-11	ESCOLA EN ADAI
	ADAI ( Santiago )
PROTECCIÓN	ESTRUCTURAL



I.- SITUACIÓN E ACCESO : Atópase a contados metros do campo da festa do núcleo de Arxemil.

II.- ADSCRIPCIÓN TIPOLÓXICA E DESCRIPCIÓN. : Arquitectura contemporánea. Mediados do século XX  
Edificio de planta rectangular. Planta baixa e mais unha alta, cuberta de pizarra a dúas augas. As fachadas encontráanse enfoscadas e pintadas. O acceso realízase polo lateral esquerdo através dun porche.

III.- PROTECCIÓN : ESTRUCTURAL

Documento de corrección da Orde do 19/05/2015 da Consellería de Medio Ambiente, Territorio e Infraestruturas, aprobado definitivamente pola mesma con data 11/09/2015.

A xeña do Servizo de Planificación Urbanística III

Lucía Linares Yáñez

IV.- CONSERVACIÓN : Boa.

V.- OBSERVACIÓNS :

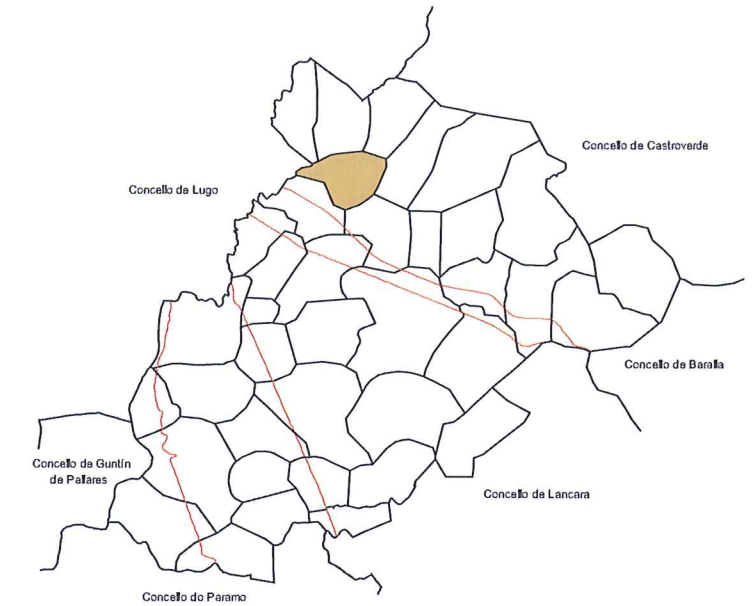
DILIGENCIA: El pleno, en sesión de 30/07/2015, aprobó provisionalmente este documento, en cumplimiento de la orden 19/05/2015, de la CMATI, por la que se aprobó definitivamente de manera parcial el PXOM del Corgo.

O Corgo, 3 de agosto de 2015.

EL SECRETARIO:

FDO: Marco Antonio Garcia Gabilán Sangil

VI.- CLASIFICACIÓN DO SOLO NO QUE SE SITUA O BEN : Solo de Núcleo Rural Histórico-Tradicional



HOJA 7 de 35

E = 1/5.000

- EDIFICIO PROTEXIDO
- ÁREA DE PROTECCIÓN

CATÁLOGO DE BENS PROTEXIDOS

Nº DE CATÁLOGO	ARQUITECTURA CIVIL
2.3-12	ESCOLA EN ARXEMIL
	ARXEMIL ( San Pedro )
PROTECCIÓN	ESTRUCTURAL



DILIGENCIA: El pleno, en sesión de 30/07/2015, aprobó provisionalmente este documento, en cumplimiento de la orden 19/05/2015, de la CMATI, por la que se aprobó definitivamente de manera parcial el PXOM del Corgo.  
O Corgo, 3 de agosto de 2015.  
EL SECRETARIO:  
FDO: Marco Antonio Garcia Gabilán Sangil

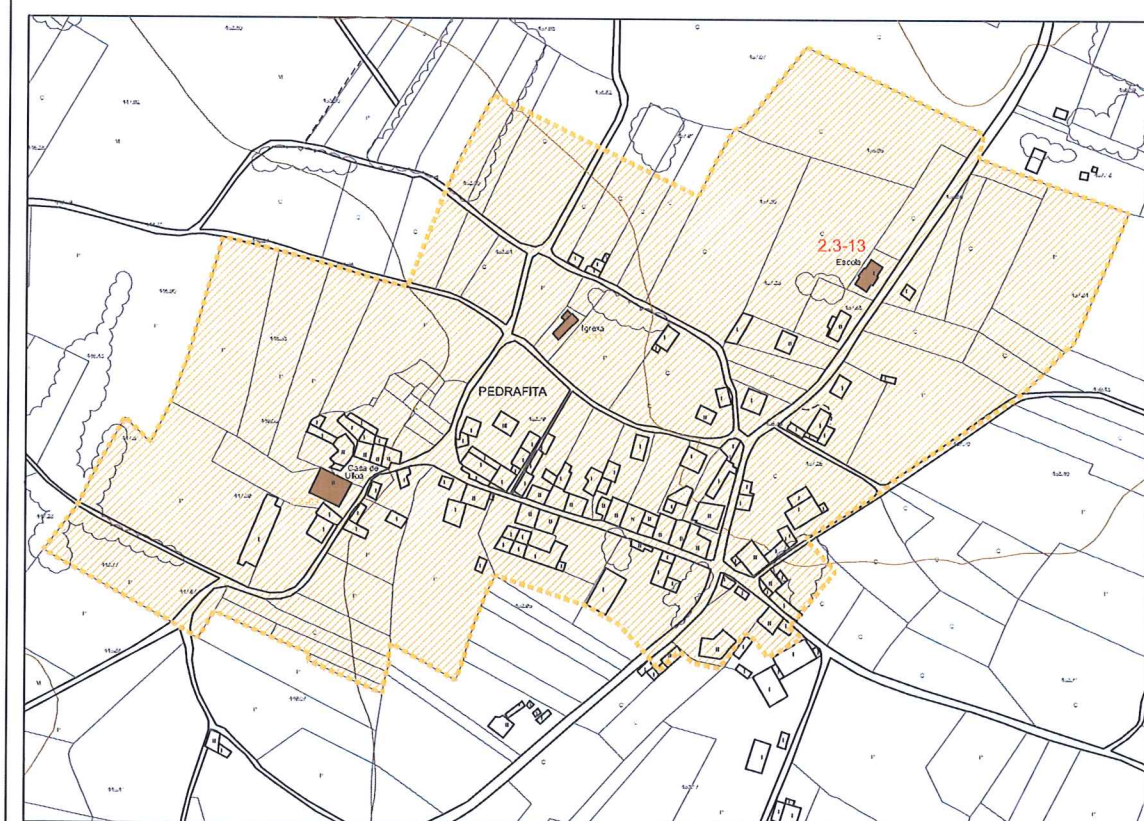
Documento de corrección da Orde do 19/05/2015 da Consellería de Medio Ambiente, Ruralidade e Infraestruturas, aprobado definitivamente pola mesma con data 11/09/2015.  
Axefa do Servizo de Planificación Urbanística III

Lucía Linares Yáñez

CATÁLOGO DE BENS PROTEXIDOS



Nº DE CATÁLOGO	ARQUITECTURA CIVIL
2.3-13	ESCOLA EN PEDRAFITA
	PEDRAFITA ( S. Miguel )
PROTECCIÓN	ESTRUCTURAL

- I.- SITUACIÓN E ACCESO : Atópase na periferia do núcleo de Pedrafita.
- II.- ADSCRIPCIÓN TIPOLÓXICA E DESCRIPCIÓN. : Arquitectura contemporánea. Ano 1945  
Edificio de planta rectangular, sementes planta baixa, cuberta de pizarra a catro augas.
- III.- PROTECCIÓN : ESTRUCTURAL
- IV.- CONSERVACIÓN : Boa.
- V.- OBSERVACIÓNS :
- VI.- CLASIFICACIÓN DO SOLO NO QUE SE SITUA O BEN : Solo de Núcleo Rural Histórico-Tradicional



HOJA 7 de 35

E = 1/5.000

-  EDIFICIO PROTEXIDO
-  ÁREA DE PROTECCIÓN